

PIANO GENERALE DI EMERGENZA DI PROTEZIONE CIVILE



COMUNE DI NAPOLI

REGOLAMENTO DI PROTEZIONE CIVILE

Sindaco di Napoli

Luigi de Magistris

Gabinetto del Sindaco

Capo di Gabinetto: Dott. Attilio Auricchio

Assessorato alla Mobilità

Assessore: On. Anna Donati

Unità Organizzativa Autonoma Protezione Civile

Dirigente: Arch. Marianna Cerillo

Responsabile U.O. Pianificazione e Regolamenti: I.D.Geologo Stefania Stella

Responsabile U.O. Gis e Informazione alla Cittadinanza: I.D.Geologo Carlo Casaburi

Responsabile Presidio H24: F.T. Antonio Viola

REVISIONI

Revisione 0 Novembre 2008

Revisione 1 Ottobre 2011

Revisione 2 Dicembre 2011

Revisione 3 Marzo 2012

Revisione 4 Aprile 2012

Revisione 5.1 Giugno 2012

PREMESSA	1
TITOLO I DISPOSIZIONI GENERALI	2
Articolo 1 - Finalità e Ambito di applicazione	2
Articolo 2 - Compiti del Sistema della Protezione Civile	2
Articolo 3 - Componenti del Sistema della Protezione Civile	2
TITOLO II ORGANI COMUNALI DI PROTEZIONE CIVILE	3
Articolo 4 - Autorità comunale di Protezione Civile	3
Articolo 5 - Comitato Comunale di Protezione Civile	3
Articolo 6 - Responsabili delle funzioni di supporto	4
Articolo 7 - Unità di Crisi Comunale	4
Articolo 8 - Centro Operativo Comunale	5
Articolo 9 - Centro Operativo Misto	5
TITOLO III UFFICIO DI PROTEZIONE CIVILE	6
Articolo 10 – Struttura di coordinamento comunale	6
Articolo 11 – Compiti dell’Ufficio di Protezione Civile	6
Articolo 12 – Presidio H24 di Protezione Civile	7
TITOLO IV SEDI E RISORSE OPERATIVE	7
Articolo 13 – Centro Situazioni	7
Articolo 14 – Centrale Operativa Interventi	7
Articolo 15 – Acquisizione di materiali, mezzi e servizi specifici	8
Articolo 16 – Aree di pronto intervento	8
Articolo 17 – Volontariato di Protezione Civile	8
TITOLO V ALTRE INIZIATIVE DI PROTEZIONE CIVILE	8
Articolo 18 – Convenzioni	8
Articolo 19 – Missione in territorio extracomunale	9
TITOLO VI PIANO GENERALE DI EMERGENZA DI PROTEZIONE CIVILE	9
Articolo 20 – Contenuti del Piano	9

Articolo 21 – Struttura e redazione del Piano	10
Articolo 22 Approvazione e aggiornamento del Piano	10
Articolo 23 Formazione e Informazione	10
TITOLO VII NORME TRANSITORIE E FINALI	11
Articolo 24 – Norma di rinvio	11

PREMESSA

Il presente Regolamento Comunale di Protezione Civile è stato redatto, in ossequio a quanto previsto alla Relazione Previsionale e Programmatica 2011-2013 approvata con deliberazione di C.C. n. 20 del 17 luglio 2011, dall'Unità Organizzativa Autonoma di Protezione Civile quale parte integrante del Piano Generale di Protezione Civile del Comune di Napoli, per essere sottoposto ad approvazione e adottato con apposita Delibera di Giunta Comunale ai fini del successivo inserimento secondo quanto alla disposizione del Direttore Generale n. 22 dell'8 Novembre 2011 recante *"Disposizione attuativa delle deliberazioni di Giunta Comunale n. 787 del 30 giugno 2011, n. 887 del 5 agosto 2011 e n. 990 del 11 ottobre 2011 per la definizione dei compiti, materie e funzioni a seguito del riallineamento della struttura organizzativa del Comune di Napoli, nelle more del processo di riorganizzazione macro strutturale"* nel Regolamento degli uffici e dei servizi dell'Ente.

TITOLO I DISPOSIZIONI GENERALI

Articolo 1 - Finalità e Ambito di applicazione

1. Il presente Regolamento disciplina la costituzione, l'organizzazione e il funzionamento del Sistema della Protezione Civile del Comune di Napoli allo scopo di tutelare l'integrità della vita, i beni, gli insediamenti e l'ambiente dai danni o dal pericolo di danni derivanti da calamità naturali, da catastrofi e da altri eventi calamitosi, ai sensi della Legge 8.12.1970, n. 996, del D.P.R. 6.2.1981, n. 66, della Legge 24.2.1992, n. 225, del D.Lgs. 31.3.1998, n. 112 della Legge 24 luglio 2008, n. 125 e del D.Lgs. 18.08.2000 n. 267.

2. Il presente Regolamento stabilisce l'ordinamento, la composizione, l'organizzazione e le modalità di funzionamento del Sistema di Protezione Civile del Comune di Napoli, dell'Ufficio comunale di Protezione Civile, dei relativi organi e della corrispondente struttura di coordinamento, in conformità ai principi normativi ed alle direttive applicative statali e regionali.

3. Il presente Regolamento disciplina il funzionamento degli uffici e dei servizi del Comune di Napoli nei casi emergenziali e come tale costituisce parte integrante e sostanziale del Piano Generale di Protezione Civile del Comune di Napoli.

Articolo 2 - Compiti del Sistema della Protezione Civile

1. La Protezione Civile del Comune di Napoli agisce con l'obiettivo di dare attuazione alle leggi nazionali e regionali in materia di Protezione Civile e al Piano Generale di Protezione Civile, nonché di svolgere e favorire iniziative per le finalità di previsione, prevenzione, gestione dell'emergenza e ripristino delle condizioni di normalità.

2. Concorrono al perseguimento degli obiettivi sopraindicati tutte le strutture, gli uffici ed i servizi dell'Amministrazione Comunale che come tali compongono il Sistema di Protezione Civile del Comune di Napoli.

3. L'attività del Sistema di Protezione Civile del Comune di Napoli è organizzata per definire i rischi, adottare le misure di prevenzione e attuare gli interventi per fronteggiare le emergenze derivanti da eventi gestibili in via ordinaria a livello comunale e sulla base delle risorse disponibili, ovvero per concorrere con gli altri enti e amministrazioni competenti nella gestione delle emergenze che, per intensità ed estensione, comportano l'intervento coordinato delle componenti del Sistema di Protezione Civile di livello sovracomunale (Provincia, Regione, Prefettura, Dipartimento Nazionale della Protezione Civile).

4. La Protezione Civile del Comune di Napoli promuove la partecipazione attiva dei cittadini attraverso attività di formazione ed informazione destinate alla popolazione con l'obiettivo di favorire la diffusione della "cultura di Protezione Civile".

Articolo 3 - Componenti del Sistema della Protezione Civile

1. La Protezione Civile del Comune di Napoli è composta da:
I. Sindaco, Autorità comunale di Protezione Civile;

- II. Delegato del Sindaco;
- III. Comitato Interdirezionale ed Interdipartimentale di Protezione Civile;
- IV. Ufficio di Protezione Civile;
- V. Responsabili delle funzioni di supporto;
- VI. Unità di Crisi Comunale;
- VII. Centro Operativo Comunale;
- VIII. Gruppo Comunale dei Volontari di Protezione Civile;

2. Sono altresì componenti del Sistema di Protezione Civile, tutti gli uffici ed i servizi del Comune di Napoli, gli enti e le aziende di gestione dei servizi pubblici essenziali, le società partecipate del Comune di Napoli, le Organizzazioni di Volontariato che per le specifiche funzioni, materie e competenze concorrono alle attività di cui all'art. 2 per le finalità di Protezione Civile.

TITOLO II ORGANI COMUNALI DI PROTEZIONE CIVILE

Articolo 4 - Autorità comunale di Protezione Civile

1 Il Sindaco è l'Autorità a livello Comunale della Protezione Civile, e in tale veste sovrintende, direttamente o tramite suo delegato, tutte le attività ed operazioni ad essa connesse. Ruolo e competenze del Sindaco sono disciplinate dalle leggi dello Stato.

2. Al verificarsi di un'emergenza il Sindaco, o in sua vece, il delegato, assume la direzione unitaria ed il coordinamento dei servizi di soccorso e di assistenza alla popolazioni colpite e provvede agli interventi necessari attraverso l'Unità di Crisi, dandone immediata comunicazione al Prefetto e al Presidente della Giunta Regionale.

3. Al verificarsi di eventi che per intensità o estensione non sono fronteggiabili con le risorse, i materiali ed i mezzi a disposizione del Comune, il Sindaco o, in sua vece, il delegato, chiede l'intervento di altre forze, risorse e strutture al Presidente della Giunta Regionale e al Prefetto per l'adozione dei rispettivi provvedimenti di competenza.

Articolo 5 - Comitato Comunale di Protezione Civile

1. Il Sindaco per la promozione delle attività connesse alla pianificazione e alla gestione delle emergenze di Protezione Civile, nonché alle materie di cui al presente Regolamento, si avvale di un Comitato Interdirezionale ed Interdipartimentale di Protezione Civile, quale struttura di supporto alla decisione politica e organizzativa dell'Amministrazione Comunale per la gestione coordinata delle emergenze di Protezione Civile.

2. Il Comitato – convocato dal Sindaco o dal suo delegato - è un organo consultivo che ha il compito di favorire il coordinamento e la completa integrazione dell'attività delle direzioni centrali, dei dipartimenti e dei servizi autonomi competenti per materie utili ai fini della pianificazione di Protezione Civile e/o a qualsiasi titolo interessati ad attività essenziali ai fini della gestione delle emergenze.

3. Compito del Comitato è inoltre formulare proposte di iniziative, di attività di studio, di consulenza sui diversi aspetti della gestione del territorio e della pubblica incolumità, con particolare riferimento alle attività di prevenzione e previsione.

4. Del Comitato fanno parte, il Sindaco e il delegato alla Protezione Civile, i componenti del Comitato di Direzione di cui all'art. 47 del Regolamento di Organizzazione comunale, il Dirigente responsabile dell'Ufficio di Protezione Civile, i responsabili delle funzioni di supporto di area decisionale, altri soggetti che il Sindaco riterrà di invitare di volta in volta o stabilmente alle sedute.

5. Per tutte le attività connesse con l'aggiornamento, la diffusione e l'attuazione operativa delle proprie determinazioni, il Comitato si avvale dell'Ufficio di Protezione Civile.

Articolo 6 - Responsabili delle funzioni di supporto

1. I responsabili delle strutture apicali dell'Ente o loro delegati, sostituti o incaricati muniti di autonomi poteri decisionali svolgono, per le materie di rispettiva competenza, il ruolo di responsabili delle funzioni di supporto di area decisionale secondo quanto previsto al Piano Generale di Emergenza di Protezione Civile.

2. I responsabili delle funzioni di supporto di area decisionale esterni all'Amministrazione, se previsti, sono individuati dagli Enti e dalle Istituzioni che a diverso titolo intervengono nelle attività di Protezione Civile di livello Comunale.

3. I Responsabili delle funzioni di supporto di area decisionale costituiscono un riferimento fisso e permanente in costante reperibilità e provvedono ad adeguare ed aggiornare costantemente la propria organizzazione logistica ed operativa per la funzione di rispettiva competenza sulla base della pianificazione di Protezione Civile, allo scopo di garantire la puntuale attuazione sia in condizioni ordinarie che in emergenza, delle determinazioni del Comitato Interdirezionale ed Interdipartimentale ovvero dell'Unità di Crisi.

4. Il Responsabile di ciascuna funzione di supporto di area decisionale dell'Ente individuerà, tra i funzionari dell'Amministrazione Comunale in possesso dei requisiti e delle esperienze necessarie allo svolgimento dei compiti loro assegnati, un proprio responsabile di area operativa referente per il continuo e costante aggiornamento del piano.

5. I responsabili delle funzioni di supporto di area operativa recepiscono, per la parte di propria competenza, le indicazioni del Comitato Interdirezionale ed Interdipartimentale di Protezione Civile coordinandosi con i responsabili di area decisionale della medesima funzione, curano, in collaborazione con Ufficio di Protezione Civile, l'aggiornamento e l'attuazione della parte di piano di propria competenza.

6. In situazione di emergenza, i responsabili delle funzioni di supporto di area decisionale sono componenti dell'Unità di Crisi Comunale e del Centro Operativo Comunale, i responsabili delle funzioni di supporto di area operativa sono componenti della Sala Operativa Comunale.

Articolo 7 - Unità di Crisi Comunale

1. L'Unità di Crisi Comunale, attivata dal Sindaco o suo delegato, è l'organo di area decisionale deputato alla gestione ed al coordinamento delle emergenze di ambito comunale.
2. L'Unità di Crisi è costituita almeno da: Capo di Gabinetto, Assessori con delega nelle materie trattate, Dirigente responsabile dell'Ufficio di Protezione Civile, Responsabili delle funzioni di supporto di area decisionale ed altri membri del Comitato Interdipartimentale ed Interdirezionale di Protezione Civile individuati in funzione della natura dell'emergenza e sulla base delle previsioni del Piano Comunale di emergenza.
3. Ove necessario, partecipano all'Unità di Crisi i Presidenti ed i Direttori delle Municipalità direttamente interessate dall'evento di Protezione Civile e i responsabili delle funzioni di supporto esterne all'Amministrazione Comunale.
4. L'Unità di Crisi utilizza, per la direzione delle attività, il Centro Situazioni presso la Casa Comunale ed opera in stretto contatto con la Sala Operativa – Presidio H24 di Protezione Civile.

Articolo 8 - Centro Operativo Comunale

1. Il Centro Operativo Comunale (COC) è un organismo straordinario costituito con apposito decreto sindacale, che viene convocato dal Sindaco, all'atto della dichiarazione dello stato di emergenza conseguente al verificarsi di eventi di cui alla lettera a), comma 1, art. 2, L. 225/92, per la direzione e il coordinamento dei servizi di soccorso e di assistenza alle popolazioni colpite nonché la gestione degli interventi.
2. Fanno parte del C.O.C., che è diretto dal Sindaco o da un suo delegato, i componenti dell'Unità di Crisi, individuati a ragion veduta in relazione alla natura dei servizi essenziali e/o indispensabili erogati, nonché altri soggetti rappresentanti di enti pubblici o privati.
3. Per l'espletamento delle proprie attività, il C.O.C. utilizza le sedi e le strutture dell'Ufficio di Protezione Civile: il nucleo decisionale del Centro Operativo Comunale, impegnato nella direzione e controllo delle attività di emergenza ha sede presso la casa comunale – Sala Situazioni, il nucleo interventi del Centro Operativo Comunale svolge i propri compiti presso la Centrale Operativa di Protezione Civile e presso le strutture decentrate presenti sul territorio.

Articolo 9 - Centro Operativo Misto

1. Con decreto della Prefettura di Napoli del 27 maggio 2005 prot. 9824/C/13D/Area III, il Comune di Napoli, come previsto dal D.P.R. 6 Febbraio 1981 n°66, è sede del Centro Operativo Misto n. 1 (C.O.M. n. 1). Il C.O.M. è una struttura operativa decentrata che coordina i Servizi di Emergenza in ambito sovracomunale.
2. I compiti del Centro Operativo Misto sono quelli di favorire il coordinamento dei servizi di emergenza organizzati a livello provinciale con gli interventi dei sindaci appartenenti al C.O.M. stesso. Il responsabile del C.O.M. dipende dal Centro Coordinamento Soccorsi della Prefettura.

TITOLO III UFFICIO DI PROTEZIONE CIVILE

Articolo 10 – Struttura di coordinamento comunale

1. L'Ufficio di Protezione Civile ha il compito di coadiuvare il Sindaco, nella sua veste di autorità comunale di Protezione Civile, nelle diverse attività legate alla prevenzione, previsione e gestione dell'emergenza di Protezione Civile.
2. L'Ufficio di Protezione Civile garantisce il coordinamento ed il razionale impiego di tutte le risorse comunali utilizzabili per le attività di Protezione Civile nel rispetto di quanto stabilito dal Comitato Interdirezionale ed Interdipartimentale di Protezione Civile.
3. L'Ufficio di Protezione Civile, incardinata nel Dipartimento Gabinetto del Sindaco, ha sede presso la casa comunale, presso la Centrale Operativa Interventi e le sedi distaccate sul territorio. Ne fanno parte dipendenti comunali inquadrati di norma nel ruolo tecnico e amministrativo della Pianta Organica Comunale, nonché volontari del nucleo comunale e del servizio civile assegnati a diverso titolo o messi a disposizione dal Comune.

Articolo 11 – Compiti dell'Ufficio di Protezione Civile

1. All'Ufficio di Protezione Civile sono attribuite le seguenti materie, funzioni ed attività:
 - a. predisposizione e aggiornamento della pianificazione di emergenza di protezione civile;
 - b. partecipazione alle attività di pianificazione nazionale e provinciale di Protezione Civile;
 - c. gestione delle attività di primo intervento del Presidio H24;
 - d. raccordo operativo con le strutture preposte all'emergenza e soccorso;
 - e. supporto ai lavori dell'Unità di Crisi Comunale, del Centro Operativo Comunale e del Centro Operativo Misto (C.O.M. n. 1) di cui al decreto prefettizio 27 maggio 2005 prot. 9824/C/13D/Area III;
 - f. gestione del sistema informativo territoriale di Protezione Civile;
 - g. coordinamento degli interventi in emergenza sul territorio colpito da calamità naturali o da eventi eccezionali;
 - h. gestione centralizzata del pronto impiego dei dipendenti comunali dei diversi servizi in regime di reperibilità e relativa liquidazione;
 - i. formazione, addestramento e aggiornamento del personale addetto alle emergenze per gli aspetti di carattere tecnico;
 - j. ogni altra attività ad esso demandata dal Sindaco nell'ambito del settore.
2. Il Dirigente responsabile svolge inoltre le funzioni di Referente Operativo Comunale (ROC) in caso di dichiarazione dello stato di emergenza da parte del Sindaco e, nelle sue funzioni agisce in diretto rapporto con il Sindaco stesso.
3. Nel momento in cui il Sindaco dichiara lo stato di emergenza su parte o sull'intero territorio comunale, la struttura, d'intesa con il responsabile della struttura apicale, assume il compito di coordinare tutte le attività e i servizi comunali che intervengono nelle diverse attività connesse. In tali periodi, il Comitato Interdirezionale ed Interdipartimentale di cui all'art. 5 è direttamente presieduto dal responsabile dell'Ufficio di Protezione Civile.

Articolo 12 – Presidio H24 di Protezione Civile

1. L'Ufficio di Protezione Civile garantisce il funzionamento di un Presidio di Protezione Civile attivo H 24 tramite turnazione e pronta reperibilità con compiti di turno di guardia tecnica e primo intervento stradale.
2. Il Presidio H24 di Protezione Civile effettua verifiche tecniche in emergenza adottando direttamente i primi interventi limitati e provvisori di messa in sicurezza a tutela dell'incolumità dei cittadini, fermo restando gli interventi di ripristino e messa in sicurezza definitiva a cura dei servizi ordinariamente competenti per materia.
3. Il Presidio H24 di Protezione Civile attiva e supporta gli interventi dei servizi ordinariamente competenti per materia anche attraverso l'istituto della reperibilità dei dipendenti appartenenti alle aree di pronto intervento dell'Ente.

TITOLO IV SEDI E RISORSE OPERATIVE

Articolo 13 – Centro Situazioni

1. Presso la casa comunale ha sede il Centro Situazioni, Sala deputata alla direzione e controllo delle emergenze (Unità di Crisi Comunale) e sede del COC (Centro Operativo Comunale) in caso di eventi di cui alla lettera a), comma 1, art. 2, L. 225/92.
2. Il Centro Situazioni è opportunamente attrezzato per supportare i lavori dell'Unità di Crisi e del COC, consentendo la consultazione in tempo reale di tutte le informazioni archiviate ed elaborate dal Sistema Informativo Territoriale di Protezione Civile, nonché la comunicazione con la Sala Operativa e con le sedi periferiche, in maniera da effettuare controlli e aggiornamenti sugli eventi in atto e fornire le necessarie disposizioni al personale coinvolto.

Articolo 14 – Centrale Operativa Interventi

1. La Centrale Operativa Interventi è il principale luogo di attività dell'Ufficio di Protezione Civile, di formazione del personale e sede di attività di carattere previsionale e di controllo del territorio. Presso la Centrale vengono gestite le attività del Presidio Stabile H24, e sono depositati i materiali ed i mezzi necessari all'intervento.
2. La Centrale Operativa Interventi è sede della Sala Operativa, ove si articolano le attività di monitoraggio del territorio ai fini della mitigazione dei rischi, ove in tempo di pace operano le funzioni di supporto di area operativa e in situazione di emergenza il nucleo interventi del Centro Operativo Comunale. Presso la medesima sede sono allocate le strumentazioni e le attrezzature per la raccolta ed elaborazione di dati alfanumerici e cartografici a livello centralizzato, le postazioni dei server di gestione del SIT, della sala radio, i mezzi e le attrezzature necessarie all'intervento in emergenza, i punti di raccolta delle forze di Volontariato.
3. Presso la Centrale può operare il Gruppo Comunale dei Volontari e le Organizzazioni di volontariato con sede nel territorio del comune, con le quali sono stipulate apposite convenzioni per l'utilizzo funzionale del personale volontario in occasione di attività di formazione e aggiornamento, di esercitazione e di eventuale intervento in emergenza. Per l'attività della Centrale possono essere stipulate convenzioni per l'ampliamento ed il miglior funzionamento delle apparecchiature e per la formazione e l'aggiornamento del personale,

nonché per il pieno utilizzo della Sala Operativa, per attività di consulenza e di trasmissione dati, per l'abbonamento a servizi e quant'altro utile ai fini della gestione delle attività del Centro.

4. Presso la Centrale Operativa Interventi ha sede il COM (Centro Operativo Misto), in caso di eventi di cui alla lettera b) e c), comma 1, art. 2, L. 225/92.

Articolo 15 – Acquisizione di materiali, mezzi e servizi specifici

1. L'Ufficio di Protezione Civile utilizza mezzi, materiali, risorse ed equipaggiamenti del Comune o comunque disponibili previo accordo presso aziende territoriali, Enti Locali, gruppi di volontariato.

2. L'Ufficio di Protezione Civile, per la propria attività, per il pronto impiego del personale in reperibilità attiva, per le spese per la pubblica incolumità, per le urgenze di ogni genere dispone di appositi capitoli di bilancio individuati ogni anno in sede di approvazione del Bilancio di Previsione annuale.

3. L'Ufficio di Protezione Civile provvede autonomamente, secondo le procedure di spesa previste per i contratti pubblici, alle negoziazioni relative all'acquisizione di gruppi merceologici di beni e servizi, attrezzature e materiali specialistici caratteristici della propria attività istituzionale, necessari all'attività di previsione, prevenzione e gestione delle emergenze di Protezione Civile.

4. In caso di elevata emergenza, i Responsabili delle funzioni di supporto dell'Unità di Crisi procedono autonomamente all'acquisizione d'urgenza delle risorse strettamente necessarie.

Articolo 16 – Aree di pronto intervento

1. Per le aree di pronto intervento dell'Ente è istituito un servizio di Pronta reperibilità.

2. Le aree di pronto intervento e dei contingenti di personale che giornalmente possono essere messi in reperibilità, può essere oggetto di variazione previa proposta motivata del Dirigente dell'Ufficio di Protezione Civile e sulla base della Pianificazione di emergenza approvata, con successivi provvedimenti della G.C.

Articolo 17 – Volontariato di Protezione Civile

1. Alle attività della Protezione Civile concorrono le prestazioni volontarie secondo quanto previsto dalla Legge 11 agosto 1991 e dal D.P.R. 194/2001 con compiti e modalità stabilite nel Piano Generale di Protezione Civile e regolate sulla base di specifico Regolamento da sottoporre all'approvazione del Consiglio Comunale.

TITOLO V ALTRE INIZIATIVE DI PROTEZIONE CIVILE

Articolo 18 – Convenzioni

1. Per tutte le attività inerenti la prevenzione, la previsione e la gestione delle emergenze, e comunque per tutte le attività previste nella pianificazione comunale di Protezione Civile, il Comune stipula convenzioni e accordi con Enti Pubblici e Privati, Società ed Imprese, Fondazioni ed Istituti, Università e Scuole per l'erogazione di servizi, forniture, trasmissioni dati e informazioni, consulenze e studi.

Articolo 19 – Missione in territorio extracomunale

1. Il Comune di Napoli partecipa, per il tramite dell'Ufficio di Protezione Civile, ad attività di emergenza in territorio extracomunale su richiesta della Regione Campania – Colonna Mobile Regionale di Protezione Civile e sulla base di accordi e convenzioni.

2. Il Comune di Napoli partecipa, su richiesta esterna o su proposta della Giunta Comunale o del Consiglio Comunale, ad attività ed iniziative che abbiano per oggetto l'aiuto alle altre popolazioni in occasione di calamità e disastri, favorendo l'invio di materiali e mezzi, contributi economici, promuovendo e raccogliendo sottoscrizioni, comandando in missione proprio personale tecnico e amministrativo o i volontari del gruppo comunale.

TITOLO VI PIANO GENERALE DI EMERGENZA DI PROTEZIONE CIVILE

Articolo 20 – Contenuti del Piano

1. Il Piano Generale di Emergenza di Protezione Civile del Comune di Napoli è lo strumento di previsione, prevenzione e soccorso di livello comunale. Il Piano definisce l'insieme delle azioni che le diverse strutture del Sistema di Protezione Civile realizzano per fronteggiare l'approssimarsi o il verificarsi di un evento tale da determinare una situazione di emergenza. In particolare il piano individua gli obiettivi, i tempi nei quali le azioni si compiono, i soggetti che intervengono e le procedure secondo le quali si opera, in modo da garantire una risposta tempestiva e coordinata all'emergenza nel caso di eventi prevedibili e non prevedibili.

2. Il Piano si riferisce alla gestione:

- di eventi di limitata entità ovvero fronteggiabili direttamente dall'Ufficio di Protezione Civile attraverso il Presidio H24;
- di eventi fronteggiabili direttamente dall'Amministrazione Comunale con il coinvolgimento di più Uffici e Servizi ovvero di Enti e soggetti anche esterni all'Amministrazione stessa;
- di eventi di cui all'art. 2 lettera a) della Legge 24 febbraio 1992 n. 225, ovvero fronteggiabili direttamente dall'Amministrazione Comunale con il coinvolgimento di uffici, servizi e di Enti e soggetti anche esterni all'Amministrazione a seguito di dichiarazione di stato di emergenza;
- delle attività a supporto dei soggetti preposti alla gestione delle emergenze di cui all'art. 2 lettere b) e c) della Legge 24 febbraio 1992 n. 225 a seguito di dichiarazione dello stato di emergenza.

3. Il Piano Generale di Emergenza di Protezione Civile del Comune di Napoli:

- individua soggetti e strutture competenti alla definizione delle procedure di emergenza;
- individua i rischi del territorio e ipotizza gli scenari di rischio da affrontare;
- per ciascuno scenario di rischio definisce il modello di intervento in caso di emergenza.

Articolo 21 – Struttura e redazione del Piano

1. Per la redazione del Piano Generale di Emergenza del Comune di Napoli si fa riferimento alle “Linee guida del sistema procedurale Nazionale” (Metodo Augustus) emanate dal Dipartimento della Protezione Civile Nazionale, nel 1997.
2. Il Piano Generale di Emergenza del Comune di Napoli è composto dal presente Regolamento di Protezione Civile, da una Parte generale di definizione dei “dati conoscitivi di base”, degli “scenari di rischio” e dei “modelli di intervento” per la gestione di ciascuna tipologia di rischio, nonché dalle singole procedure operative di dettaglio per affrontare le diverse tipologie di rischio che interessano il territorio napoletano.

Articolo 22 Approvazione e aggiornamento del Piano

1. Il Piano Generale di Emergenza di Protezione Civile del Comune di Napoli è redatto dall’Ufficio di Protezione Civile con il contributo di tutti i servizi competenti per materia ovvero, nelle more dell’acquisizione di detti contributi, nelle forme speditive e d’urgenza previste dalle “Linee guida del sistema procedurale Nazionale” fermo restando le successive revisioni ed integrazioni necessarie.
2. Il Piano Generale di Emergenza di Protezione Civile del Comune di Napoli è approvato con deliberazione della Giunta Comunale, su proposta del Sindaco.
3. I contenuti del Piano vengono costantemente aggiornati ed integrati dal Comitato Interdirezionale ed Interdipartimentale di Protezione Civile per il tramite delle Funzioni di supporto e secondo le modalità di cui all’art. 6.
4. Le modifiche alla parte generale del Piano sono approvate con le medesime modalità di cui al comma 2 del presente articolo. Modifiche a quanto alle procedure operative di dettaglio approvate, in presenza di motivazioni contingenti e sulla base delle verifiche effettuate sul campo, sono formalmente adottate dall’Ufficio di Protezione Civile previo parere favorevole del Comitato Interdirezionale e Interdipartimentale di Protezione Civile. Tali modifiche sono successivamente sottoposte all’approvazione da parte della G.C. per l’integrazione del Piano.
5. Il Piano vigente è comunque sottoposto a verifica e nuova approvazione con cadenza quinquennale dalla data della sua ultima approvazione.

Articolo 23 Formazione e Informazione

1. I contenuti del Piano Generale di Emergenza di Protezione Civile e le procedure operative in esso comprese sono oggetto di apposite esercitazioni rivolte alle componenti il Sistema di Protezione Civile dell’Amministrazione Comunale ed alla cittadinanza.
2. I contenuti del Piano Generale di Emergenza di Protezione Civile e le misure di autoprotezione da adottare per prevenire o affrontare le emergenze, sono oggetto di campagne informative rivolte alla cittadinanza e tramite il sito web istituzionale.

TITOLO VII NORME TRANSITORIE E FINALI

Articolo 24 – Norma di rinvio

Per quanto non espressamente previsto dal presente Documento, si fa riferimento agli atti della Giunta e del Consiglio Comunale, alla pianificazioni comunale, provinciale e nazionale nonché alla legislazione vigente in materia a carattere nazionale e regionale.

PIANO GENERALE DI EMERGENZA DI PROTEZIONE CIVILE



COMUNE DI NAPOLI

PIANO COMUNALE DI EMERGENZA

Sindaco di Napoli

Luigi de Magistris

Gabinetto del Sindaco

Capo di Gabinetto: Dott. Attilio Auricchio

GRUPPO DI PROGETTO

Unità Organizzativa Autonoma Protezione Civile

Coordinamento di progetto:

Dirigente: Arch. Marianna Cerillo

Analisi ed elaborazione alfanumerica:

I.D.Geologo Carlo Casaburi

Indagini territoriali:

Geologo Stefania Stella

Per. Ind. Antonio Viola

Servizio Sicurezza dei Cittadini e Sicurezza Urbana

Dirigente: Arch. Marianna Cerillo

Analisi ed Elaborazione Cartografica:

Geologo Monica Adamo

Raccolta ed elaborazione dati:

Geom. Luigi Sgorlon

Sig.ra Luisa Graziano

Sig. Alfredo Santini

Hanno collaborato:

Arch. Pasqualina Papa (Progetto Fixo)

INDICE

PREMESSA	1
PARTE I – RIFERIMENTI NORMATIVI	1
I.1 Principali riferimenti normativi in materia di Protezione Civile	1
I.1.1 Attività ed accordi quadro a livello regionale	2
I.1.2 Il Sistema di Protezione Civile	2
I.1.2.1 Tipologia degli eventi ed ambiti di competenze	3
I.1.2.2 Attività e compiti di protezione civile	3
I.2 Piano Generale di Protezione Civile del Comune di Napoli	4
I.2.1 Struttura del Piano	4
PARTE II PARTE GENERALE	7
II.1. Dati di base	7
II.1.1 Dati territoriali	7
II.1.1.1 Municipalità	7
II.2. Scenari di rischio ed eventi attesi	11
II.2.1 Classificazione degli eventi	12
II.2.2 Il Rischio	13
II.2.3 Eventi di tipo a	14
II.2.3.1 Il Rischio Idrogeologico	14
II.2.4 Eventi di tipo b	15
II.2.4.1 Il Rischio Industriale	15
II.2.4.2 Il Rischio Incendi boschivi e di Interfaccia	17
II.2.5 Eventi di tipo c	17
II.2.5.1 Il Rischio sismico	17
II.2.5.2 Il Rischio Vulcanico	18
III LINEAMENTI DI PIANIFICAZIONE E STRATEGIA OPERATIVA	21
III.1 Il Sistema di Protezione Civile	21
III.2 Il Coordinamento operativo locale	23
III.2.1 Struttura di coordinamento comunale	24
III.2.1.1 Presidio H24 di Protezione Civile	24
III.2.2 Funzioni di supporto	25
III.2.3 Misure di salvaguardia della popolazione	29
III.2.3.1 Informazione alla popolazione	29
III.2.3.1.1 Informazione alla popolazione in “tempo di pace”	29
III.2.3.1.2 Informazione alla popolazione in “fase previsionale”	30
III.2.3.1.3 Informazione alla popolazione in “emergenza” – sistemi di allarme	32

III.2.3.2	Censimento della popolazione	32
III.2.3.3	Aree di emergenza	33
III.2.3.3.1	Aree di attesa	34
III.2.3.3.2	Aree di accoglienza	34
III.2.3.3.3	Aree di ammassamento	34
III.2.3.4	Soccorso ed evacuazione della popolazione	35
III.2.3.5	Assistenza alla popolazione	35
III.2.4	Ripristino dei servizi essenziali	35
III.3	Vitalità del Piano	36
III.3.1	Aggiornamento periodico	36
III.3.2	Esercitazioni	36
IV	MODELLO DI INTERVENTO	38
IV. 1	Il Sistema di Comando e controllo	38
IV.1.1.	Unità di Crisi Comunale	38
IV.1.2	Centro Operativo Comunale (COC)	38
IV.1.3	Centro Operativo Misto (COM)	39
IV. 2	Sistema di allertamento locale	39
V.	PIANI E PROCEDURE DI DETTAGLIO	40
V.1	Piani di emergenza per il Rischio Idrogeologico e Idraulico	40
V.2	Procedure di gestione del Rischio Industriale	41
V.3	Procedure di gestione del Rischio Incendi boschivi	42
V.4	Procedure di gestione del Rischio sismico	43
	ELENCO ALLEGATI	45
	TAVOLE	45

PREMESSA

Il presente documento costituisce la parte generale del Piano Generale di Protezione Civile del Comune di Napoli redatto, in linea con le norme nazionali e regionali in materia di Protezione Civile e in conformità con le linee guida emanate dal Dipartimento della Protezione Civile della Presidenza del Consiglio dei Ministri (Metodo Augustus).

PARTE I – RIFERIMENTI NORMATIVI

I.1 Principali riferimenti normativi in materia di Protezione Civile

La Legge 24 febbraio 1992, n.225, ha istituito il Servizio Nazionale della Protezione Civile, al fine di tutelare la integrità della vita, i beni, gli insediamenti e l'ambiente dai danni o dal pericolo di danni derivanti da calamità naturali, da catastrofi e da altri eventi calamitosi.

La Legge 24 febbraio 1992, n.225 ha introdotto il modello organizzativo del sistema nazionale di Protezione Civile, articolato a rete sul territorio, che configura la Protezione Civile come attività multidisciplinare la cui competenza è affidata alle Autonomie Locali, alle Regioni ed allo Stato. In tale ottica, il Servizio Nazionale di Protezione Civile si articola su diversi livelli di competenze e di responsabilità, sulla base delle dimensioni, dell'intensità e della tipologia dell'evento calamitoso atteso.

Il primo livello è quello comunale, che individua nel Sindaco l'Autorità di Protezione Civile attribuendogli il compito di vigilare ed affrontare le situazioni di emergenza di carattere locale provvedendo all'attuazione di tutti gli interventi urgenti a tutela della pubblica e privata incolumità.

Le competenze dei Comuni, e le conseguenti attribuzioni del Sindaco in materia di Protezione Civile, sono sancite dall'art. 15 della Legge 24 febbraio 1992, n. 225 che, al comma 1, recita: "nell'ambito del quadro ordinamentale di cui alla legge 8 giugno 1990, n. 142, in materia di autonomie locali, ogni comune può dotarsi di una struttura di protezione civile".

L'art. 108 del Decreto Legislativo 31 marzo 1998, n. 112 recante: "Conferimento di funzioni e compiti amministrativi dello Stato alle regioni ed agli enti locali, in attuazione del capo I della legge 15 marzo 1997, n. 59" individuando le funzioni conferite alle Regioni e agli Enti Locali, demanda in particolare ai Comuni (comma 1 lettera c): l'attuazione -in ambito comunale- delle attività di previsione e degli interventi di prevenzione dei rischi, stabilite dai programmi e piani regionali, l'adozione di tutti i provvedimenti compresi quelli relativi alla preparazione all'emergenza, necessari ad assicurare i primi soccorsi in caso di eventi calamitosi in ambito comunale, la predisposizione dei piani comunali e/o intercomunali di emergenza -anche nelle forme associative e di cooperazione previste dalla Legge 8 giugno 1990, n. 142, la cura della loro attuazione sulla base degli indirizzi regionali, l'attivazione dei primi soccorsi alla popolazione e degli interventi urgenti necessari a fronteggiare l'emergenza, la vigilanza sull'attuazione -da parte delle strutture locali di protezione civile- dei servizi urgenti, l'utilizzo del volontariato di protezione civile a livello comunale e/o intercomunale sulla base degli indirizzi nazionali e regionali.

Con la modifica del titolo V della Costituzione, operata dalla Legge costituzionale n. 3 del 18 ottobre 2001, la protezione civile è divenuta materia di legislazione concorrente, per cui, salvo che

per la determinazione dei principi fondamentali, il potere legislativo è di competenza Regionale. Ciascuna Regione è tenuta pertanto ad implementare i principi della Legge n. 225 del 1992 con proprie leggi regionali e ad organizzare un proprio sistema di Protezione Civile.

I.1.1 Attività ed accordi quadro a livello regionale

L'art. 63 della Legge Regionale 11 agosto 2001, n. 10 ha previsto, tra l'altro, che, fino all'emanazione della disciplina organica regionale di Protezione Civile, le attività di Protezione Civile di cui alla Legge 24 febbraio 1992, n. 225 e le funzioni trasferite alla Regione, ai sensi dell'articolo n.108 del D.Lgs. 31 marzo 1998 n.112, sono attuate dal Presidente della Giunta Regionale o dall'Assessore delegato alla Protezione Civile della Regione Campania, attraverso il Settore regionale "Programmazione interventi di Protezione Civile sul territorio", prevedendo altresì che, per specifici obiettivi di protezione civile, possano stipularsi convenzioni con altre Amministrazioni Pubbliche.

Al fine di assicurare la collaborazione in materia di Protezione Civile tra la Regione Campania – Settore Programmazione Interventi di Protezione Civile sul Territorio ed il Comune di Napoli – U.O.A. Protezione Civile, con successive deliberazioni di G.R. n. 643/2006 e n. 1223/2008 e di G.C. n. 4309/2007, è stata autorizzata la stipula di apposita Convenzione Quadro, Repertoriata con n. 80858 del 23 marzo 2010, di attuazione del Programma Quinquennale per il potenziamento e la riorganizzazione di strutture, materiali e mezzi della Protezione Civile comunale alla stessa allegato.

Le azioni previste nel Programma Quinquennale, da realizzarsi attraverso l'attivazione dei relativi Protocolli operativi e per le quali si prevede un contributo finanziario a valere sulle risorse regionali, sono le seguenti:

1. elaborazione del Piano Generale di Protezione Civile costituito dal Regolamento comunale per la gestione delle emergenze e dai singoli Piani operativi elaborati per tipologia di rischio;
2. riorganizzazione delle strutture e delle sedi deputate alla gestione delle emergenze di Protezione Civile attraverso la realizzazione della Centrale Operativa interventi e della Sala Situazioni sede dell'Unità di Crisi comunale;
3. realizzazione del Sistema Informativo territoriale di Protezione Civile;
4. acquisizione in comodato d'uso di mezzi e attrezzature per gli interventi speciali di Protezione Civile;
5. costituzione del Nucleo Comunale Volontari di Protezione Civile;
6. formazione degli operatori comunali;
7. informazione alla Cittadinanza.

I.1.2 Il Sistema di Protezione Civile

Il modello organizzativo introdotto dalla Legge 24 febbraio 1992, n.225 ha articolato il Sistema di Protezione Civile su quattro livelli di competenze e di responsabilità, sulla base delle dimensioni, dell'intensità e della tipologia dell'evento calamitoso atteso, secondo il principio di sussidiarietà sancito dall'art. 118 della Costituzione Italiana.

Il primo livello è quello comunale, che individua nel Sindaco l'autorità di Protezione Civile attribuendogli il compito di vigilare ed affrontare le situazioni di emergenza di carattere locale provvedendo all'attuazione di tutti gli interventi urgenti a tutela della pubblica e privata incolumità.

Un secondo livello, attivo in situazioni critiche più complesse o che interessano un ambito territoriale sovracomunale, vede il coinvolgimento della Provincia e degli Uffici Territoriali del Governo (Prefetture).

Un terzo livello di competenze riguarda le emergenze che interessano l'ambito regionale, e in tali casi è previsto l'intervento della Protezione Civile Regionale.

Nelle situazioni più gravi interviene inoltre la Protezione Civile nazionale e la responsabilità degli interventi viene assunta direttamente dal Presidente del Consiglio dei Ministri tramite il Dipartimento Nazionale di Protezione Civile.

Quando si verifica un evento calamitoso, il Dipartimento Nazionale della Protezione Civile è in grado, in tempi brevissimi, di definire la portata dell'evento e valutare se le risorse locali siano sufficienti a farvi fronte. Per effettuare gli interventi in emergenza, la Protezione Civile si serve della collaborazione di tutte le Strutture Operative Nazionali, dai Vigili del Fuoco alle Forze dell'Ordine, dalle Forze Armate al Corpo Forestale, dalla Croce Rossa al Soccorso Alpini, dalle strutture del Servizio Sanitario alle organizzazioni di volontariato di Volontariato di Protezione Civile.

I.1.2.1 Tipologia degli eventi ed ambiti di competenze

Il Servizio Nazionale (Legge 225/92) ha il fine di tutelare l'integrità della vita, i beni, gli insediamenti e l'ambiente dai danni derivanti da calamità.

Ai fini delle attività di protezione civile gli eventi si distinguono in (art. 2):

- a) eventi naturali o connessi con l'attività dell'uomo che possono essere fronteggiati mediante interventi attuabili dai singoli enti ed amministrazioni competenti in via ordinaria;
- b) eventi naturali o connessi con l'attività dell'uomo che, per la loro natura ed estensione comportano l'intervento coordinato di più enti o amministrazioni competenti in via ordinaria;
- c) calamità naturali, catastrofi o altri eventi che per intensità ed estensione debbono essere fronteggiati con mezzi e poteri straordinari.

I.1.2.2 Attività e compiti di protezione civile

Le specifiche attività attribuite al Servizio Nazionale della Protezione Civile dalla Legge 225/92 sono (art. 3):

- **Previsione:** attività dirette alla determinazione delle cause dei fenomeni calamitosi, alla individuazione dei rischi e alla delimitazione del territorio interessato dal rischio
- **Prevenzione:** attività volte ad evitare o ridurre al minimo la possibilità che si verifichino danni conseguenti all'evento
- **Soccorso:** tutti gli interventi diretti ad assicurare alle popolazioni colpite ogni forma di prima assistenza

- **Superamento dell'emergenza:** tutte le attività volte a rimuovere gli ostacoli alla ripresa delle normali condizioni di vita

I.2 Piano Generale di Protezione Civile del Comune di Napoli

Il Piano Generale di Protezione Civile del Comune di Napoli, in osservanza di quanto stabilito dalla Legge 24 febbraio 1992, n. 225 di "Istituzione del servizio nazionale della protezione civile" che, all'art. 15, individua le *"Competenze del comune ed attribuzioni del sindaco" in materia di protezione civile*, si configura quale strumento di previsione, prevenzione e soccorso di livello comunale funzionale alla definizione dei compiti e delle attività dell'Amministrazione Comunale finalizzati alla gestione degli eventi di tipo *a)* ovvero, come precisato all'art. 2 della succitata Legge, eventi naturali o connessi con l'attività dell'uomo che possono essere fronteggiati mediante interventi attuabili dai singoli enti e amministrazioni competenti in via ordinaria.

Il Piano Generale di Protezione Civile del Comune di Napoli si compone del *Regolamento di Protezione Civile*, volto a definire l'assetto del sistema di Protezione Civile comunale, di un piano generale, il *Piano Comunale di Emergenza*, riferito al complesso degli eventi, e di un insieme di Piani particolareggiati e di dettaglio elaborati per tipologia di rischio.

Il Piano ricomprende altresì l'insieme delle procedure da porre in essere a supporto degli organismi sovraordinati del sistema di Protezione Civile competenti per le tipologie di rischio individuate all'art. 3 del Decreto del Presidente del Consiglio dei Ministri 12 aprile 2002 di "Costituzione della Commissione nazionale per la previsione e la prevenzione dei grandi rischi":

- Rischio industriale, nucleare e chimico;
- Rischio incendi boschivi;
- Rischio sismico;
- Rischio vulcanico.

Così composto, *Piano Generale Piano Generale di Protezione Civile* del Comune di Napoli sarà oggetto di successive implementazioni, ed integrazioni sì da ricomprendere gli elaborati predisposti per le ulteriori tipologie di rischio e gli ulteriori aggiornamenti e modifiche di volta in volta predisposte con il contributo di tutti gli Enti e Servizi competenti per le materie trattate.

I.2.1 Struttura del Piano

Per la redazione del presente Piano si è fatto riferimento alle indicazioni emanate dal Dipartimento della Protezione Civile Nazionale, ed, in particolare, alle *Linee Guida per la Pianificazione di Protezione Civile* (c.d. "Metodo Augustus")¹ ed al *Manuale Operativo per la predisposizione di un Piano comunale o intercomunale di Protezione Civile*².

¹ Presidenza del Consiglio dei Ministri, Dipartimento della Protezione Civile Nazionale, E. Galanti et altri: *Linee Guida per la pianificazione di emergenza*, il "Metodo Augustus", 1997.

² Presidenza del Consiglio dei Ministri, il Capo del Dipartimento della Protezione Civile Commissario delegato ai sensi dell'O.P.C.M. 28 Agosto 2007 n. 3606: *Manuale Operativo per la predisposizione di un Piano comunale o intercomunale di Protezione Civile*, Ottobre 2007.

Obiettivo primario della pianificazione di emergenza è costituito dalla definizione degli scenari di rischio, da cui è possibile risalire al “cosa succederebbe se...” e quindi alle necessità di mobilitazione della struttura operativa.

Il complemento fondamentale dello scenario di rischio è rappresentato dal cosiddetto “modello di intervento”, cioè l’elenco delle attività che costituiscono la procedura operativa, nella quale sia chiaro e leggibile “chi fa che cosa” in modo predeterminato e non soggetto a decisioni da prendersi sotto lo stress dell’emergenza.

Il concetto-chiave della pianificazione di emergenza è cercare di prevedere tutto, ma lasciarsi un margine di flessibilità per l’“assoluto imprevedibile”.

Le procedure devono diventare automatiche, ma il modello di risposta all’emergenza deve essere sufficientemente flessibile e snello per affrontare situazioni non previste.

Si tratta perciò di uno strumento di lavoro tarato su una situazione ipotetica verosimile, sulla base delle conoscenze del momento, aggiornabile e revisionabile, non solo quando cambino nomi e numeri di telefono, ma soprattutto quando si acquisiscano nuove conoscenze sui rischi del territorio, o nuovi sistemi di monitoraggio e preannuncio.

A livello comunale ed intercomunale, è necessario arrivare a un dettaglio esaustivo, che consenta al gestore dell’ipotetica emergenza di avere con un colpo d’occhio il quadro della possibile ampiezza del disastro, della popolazione coinvolta, di conoscere le vie di fuga, e così via: uno o più “scenari di rischio”, a cui possono corrispondere diverse tipologie di intervento, in una sorta di “albero delle possibilità” che deve essere il più possibile predeterminato.

È il caso di sottolineare che il Piano deve essere redatto comunque sulla base delle conoscenze possedute al momento: un piano “speditivo” è meglio che nessun piano. Appena possibile, si farà una revisione del Piano, lo si migliorerà, lo si completerà con dati aggiornati e studi più approfonditi³.

Sulla base di tali indicazioni, gli elaborati che compongono il Piano redatti per le diverse tipologie di rischio, sono strutturati in tre parti fondamentali⁴:

- A. Parte generale
- B. Lineamenti della Pianificazione
- C. Modello di intervento

A. Parte generale:

Sono raccolte tutte le informazioni relative alla conoscenza del territorio, alle reti di monitoraggio presenti, alla elaborazione degli scenari di rischio.

- Dati di base

Al fine di procedere alla definizione dei “dati conoscitivi di base” si provvede alla raccolta ed all’aggiornamento delle informazioni relative al territorio, con particolare riferimento agli aspetti geografici, geomorfologici, urbanistici, alla popolazione, agli insediamenti, alle infrastrutture primarie e secondarie, procedendo alla loro archiviazione ed omogeneizzazione per le finalità del Piano.

- Scenari degli eventi attesi

Sulla scorta dei programmi di previsione e prevenzione resi disponibili da parte dei Gruppi Nazionali e di Ricerca dei Servizi Tecnici Nazionali delle Province e delle Regioni, ed alla luce dell’interpolazione dei dati conoscitivi di base raccolti, si procede alla definizione degli scenari di evento per ciascuna tipologia di rischio individuata.

³ AA.VV.: La pianificazione di emergenza in Lombardia, I Quaderni della Protezione Civile, 2004

⁴ Cfr. E. Galanti et altri, Linee Guida per la pianificazione di emergenza, il “Metodo Augustus”, 1997, par. 3 Struttura di un Piano.

- *Indicatori di evento*

In relazione agli scenari elaborati, si procede alla definizione degli eventi prevedibili e non, delle reti di monitoraggio e delle conseguenti attivazioni in emergenza del Sistema Comunale di Protezione Civile in base al livello di allarme dato per l'evento.

B. Lineamenti della pianificazione:

Sono individuati gli obiettivi da conseguire, per dare una adeguata risposta di protezione civile ad una qualsiasi emergenza.

Il Piano ricomprende gli obiettivi che l'Amministrazione Comunale di Napoli intende conseguire per garantire la prima risposta ordinata degli interventi, con particolare riferimento al coordinamento delle operazioni, alla salvaguardia ed informazione della popolazione, al mantenimento della continuità amministrativa, alla salvaguardia del sistema produttivo locale, dei beni dei servizi e delle attività, al ripristino dei trasporti e delle comunicazioni, a garantire la dinamicità e vitalità del Piano.

C. Modello di intervento:

Sono assegnate le responsabilità nei vari livelli di comando e controllo per la gestione delle emergenze di protezione civile; si realizza il costante scambio di informazioni nel sistema centrale e periferico di protezione civile; si utilizzano le risorse in maniera razionale. Il modello di intervento adottato dal Piano Generale di Protezione Civile del Comune di Napoli si basa su precise fasi di attivazione in emergenza, sul necessario concorso delle varie componenti dell'Amministrazione Comunale per lo svolgimento delle funzioni di supporto alla gestione dell'emergenza e su un'efficace sinergia con le attività degli Enti sovraordinati.

PARTE II PARTE GENERALE

II.1. Dati di base

La città di Napoli si estende per circa 10 km lungo il litorale settentrionale dell'omonimo Golfo sul mare Tirreno ed è delimitata a Est dal sistema vulcanico Somma - Vesuvio, a Nord dalla piana campana, a Sud dal mare, ad Ovest dai Campi Flegrei.

La morfologia del territorio napoletano trae le sue origini dal susseguirsi di numerosi eventi vulcanici e da ciò deriva la particolare conformazione orografica del territorio comunale caratterizzata da aree collinari che degradano verso aree costiere pianeggianti con dislivelli e pendenze significative.

La quota più elevata è rappresentata dalla collina dei Camaldoli (454 mt slm) che si affaccia ad Ovest sulla piana di Pianura (175 mt slm) e di Soccavo (100 mt slm), a Sud - Est sul pianoro del Vomero che culmina nella zona di S. Martino, a Nord – Est, con una graduale variazione di pendenza raggiunge la piana dell'aeroporto di Capodichino dalla quale si diparte la piana del Sebeto – Volla che, estendendosi ad oriente fino alla zona portuale, va a costituire la piana costiera che separa il territorio comunale da quello dei comuni vesuviani.

Dal Vomero si diparte un costone stretto e continuo che, andando a costituire la collina di Posillipo, degrada con salti morfologici sino alla piana di Fuorigrotta – Bagnoli. Anche nell'entroterra cittadino sono presenti diversi costoni tufacei di altezza fino al centinaio di metri, lungo la costa (Pizzofalcone, Posillipo) ed all'interno (Soccavo, Pianura, Sanità).

La città è caratterizzata da una complessa articolazione urbanistica che dall'epoca della sua fondazione nel V secolo a.C., ha visto lo sviluppo per successive stratificazioni della Neapolis greco-romana, della città normanno-sveva, di quella angioina, aragonese e borbonica, e ancora di quella moderna e contemporanea.

II.1.1 **Dati territoriali**

I limiti amministrativi del Comune racchiudono un'area di 117,27 kmq. con una popolazione residente di 1.004.500 cui corrisponde una densità abitativa pari a 8.566 abitanti per chilometro quadrato.

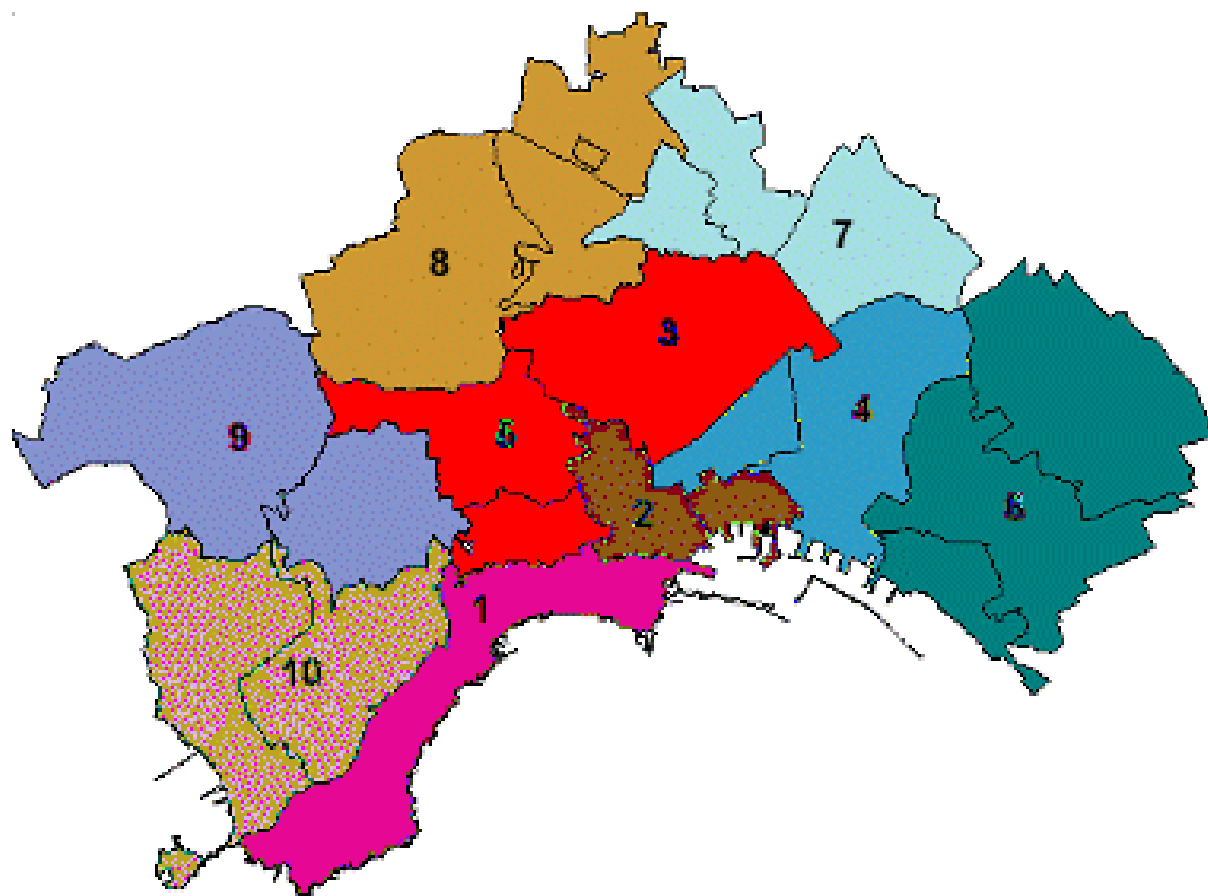
La città conta 38.768 edifici di cui 34.206 ad uso abitativo, 1.064 km di strade comunali e 94 km di autostrade, 1.280 km di rete fognaria e 2.311 km di rete dell'acquedotto, quasi 8 km³ di cavità sotterranee.

Napoli ospita inoltre alcune centinaia di migliaia di persone non residenti che raggiungono ogni giorno la città per motivi di lavoro, istruzione, svago.

II.1.1.1 **Municipalità**

In base all'articolo 82 dello Statuto del Comune, il territorio comunale è stato suddiviso in 10 Municipalità corrispondenti per numero ed ambito territoriale alle Circoscrizioni come rideterminate dal Consiglio Comunale con deliberazione del Consiglio Comunale di Napoli n. 13 del 10 febbraio 2005, Circoscrizioni.

Fig. 2: La suddivisione amministrativa in Municipalità del territorio del Comune di Napoli



Di seguito si riportano i dati territoriali riferiti alle singole Municipalità.

Municipalità n. 1

Quartieri	Kmq	maschi	femmine	totale
Chiaia	2,71	19.290	22.489	41.779
Posillipo	5,17	11.220	12.453	23.673
San Ferdinando	0,92	8.889	9.726	18.615
Totale	8,80	39.399	44.668	84.067

Municipalità n. 2

Quartieri	Kmq	maschi	femmine	totale
Mercato	0,39	4.634	4.983	9.617
Pendino	0,63	7.447	8.178	15.625
Avvocata	1,22	15.499	17.796	33.295
Montecalvario	0,75	10.987	11.732	22.719
Porto	1,14	2.135	2.511	4.646
San Giuseppe	0,43	2.710	2.924	5.634
Totale	4,56	43.412	48.124	91.536

Municipalità n. 3

Quartieri	Kmq	maschi	femmine	totale
San Carlo all'Arena	7,64	34.617	38.316	72.933
Stella	1,87	14.618	16.082	30.700
Totale	9,51	49.235	54.398	103.633

Municipalità n. 4

Quartieri	Kmq	maschi	femmine	totale
San Lorenzo	1,42	23.319	25.956	49.275
Vicaria	0,72	7.210	8.254	15.464
Poggioreale	4,45	12.354	12.903	25.257
Zona Industriale	2,68	2.970	3.112	6.082
Totale	9,27	45.853	50.225	96.078

Municipalità n. 5

Quartieri	Kmq	maschi	femmine	totale
Vomero	2,17	21.917	26.030	47.947
Arenella	5,25	33.060	38.971	72.031
Totale	7,42	54.977	65.001	119.978

Municipalità n. 6

Quartieri	Kmq	maschi	femmine	totale
Ponticelli	9,11	26.518	27.579	54.097
Barra	7,82	18.607	19.576	38.183
San Giovanni a Teduccio	2,35	12.081	13.280	25.361
Totale	19,28	57.206	60.435	117.641

Municipalità n. 7

Quartieri	Kmq	maschi	femmine	totale
Miano	1,87	12.979	13.522	26.501
Secondigliano	2,94	22.621	23.948	46.569
San Pietro a Patierno	5,45	9.000	9.390	18.390
Totale	10,26	44.600	46.860	91.460

Municipalità n. 8

Quartieri	Kmq	maschi	femmine	totale
Piscinola	3,55	13.851	14.370	28.221

Chiaiano	9,67	11.236	11.809	23.045
Scampia	4,23	20.904	20.446	41.350
Totale	17,45	45.991	46.625	92.616

Municipalità n. 9

Quartieri	Kmq	maschi	femmine	totale
Soccavo	5,11	23.180	24.757	47.937
Pianura	11,45	29.030	29.332	58.362
Totale	16,56	52.210	54.089	106.299

Municipalità n. 10

Quartieri	Kmq	maschi	femmine	totale
Bagnoli	7,96	11.805	12.866	24.671
Fuorigrotta	6,2	35.932	40.589	76.521
Totale	14,16	47.737	53.455	101.192

II.2. Scenari di rischio ed eventi attesi

E' ormai noto a tutti che terremoti, alluvioni, eruzioni vulcaniche, frane, si manifestano quasi sempre, nei territori dove in passato tali eventi hanno causato sistematiche distruzioni e disagi di ogni tipo alla popolazione. Se la ciclicità è un fattore costante per un fenomeno calamitoso, l'entità del danno e il tipo di soccorsi sono parametri variabili; per questo si dice che le emergenze non sono mai uguali fra loro a parità di intensità dell'evento che si manifesta⁵.

Presupposto fondamentale dell'attività di protezione civile è pervenire ad un adeguato livello di conoscenza dei fenomeni che interessano il territorio, dei possibili scenari di evento ad essi

⁵ E. Galanti – Il Metodo Augustus

collegati, dei rischi che questi comportano e della possibilità di prevenire gli effetti sulla popolazione e sui beni.

Di seguito si riporta una disamina degli eventi e degli scenari di rischio riferiti al territorio del Comune di Napoli agli stessi associati, ordinati sulla base della classificazione operata dalla Legge 225/92 all'art. 2.

II.2.1 Classificazione degli eventi

Ai fini dell'attività di protezione civile, vengono presi in considerazione tutti i fenomeni, di origine naturale o antropica, in grado di arrecare danno alla popolazione, alle attività, alle strutture e infrastrutture, al territorio.

Gli eventi emergenziali *attesi*, ovvero i fenomeni dannosi che ci si aspetta possano accadere in una certa porzione del territorio entro un determinato periodo di tempo (tempo di ritorno), possono essere distinti in due macrocategorie sulla base della possibilità di prevederne, con sufficiente approssimazione e con il necessario anticipo, il verificarsi:

- **evento non prevedibile:** l'avvicinarsi o il verificarsi di tali eventi non è preceduto da alcun fenomeno (indicatore di evento) che ne consenta la previsione.
- **evento prevedibile:** un evento si definisce prevedibile quando è preceduto da fenomeni precursori.

Tale distinzione orienta fortemente l'azione di Protezione civile: per gli eventi prevedibili, infatti, è possibile agire già dalla fase di previsione sulla base degli indicatori di evento, ovvero dall'esame dell'insieme dei fenomeni precursori e dei dati di monitoraggio disponibili, mentre per gli eventi attesi, ma non prevedibili, la risposta di Protezione Civile può essere orientata esclusivamente alla gestione dell'emergenza.

Tra gli eventi prevedibili si annoverano principalmente quelli connessi alle condizioni meteorologiche (alluvioni, gelate, ondate di calore, mareggiate), ma anche il rischio vulcanico. Gli eventi imprevedibili sono di solito maggiormente connessi all'azione antropica (incidente rilevante, incendi di interfaccia) oppure sono eventi di origine naturale per i quali le attuali conoscenze scientifiche non consentono l'individuazione di fenomeni precursori sufficientemente prossimi all'evento e/o attendibili (rischio sismico).

La tabella seguente riporta una classificazione degli eventi operata sulla base della durata del fenomeno e del tempo di preallarme durante il quale è possibile osservare precursori di evento ed attivare misure di intervento di carattere preventivo.

Tab. 1: Classificazione dei fenomeni calamitosi secondo Alexander⁶

Classificazione degli eventi calamitosi secondo la durata e il tempo di preallarme		
Tipo di evento	Durata dell'evento	Tempo di preallarme
Fulmini	Istantaneo	secondi – ore
Valanghe Terremoti Tornado Frane	secondi – minuti secondi – minuti secondi – ore secondi – decenni	secondi – ore minuti – anni (tempi di ritorno) minuti secondi - anni
Piogge intense Grandinate Tsunami Alluvioni Subsidenza	minuti minuti minuti – ore minuti – giorni minuti – decenni	secondi – ore minuti – ore minuti – ore minuti – giorni secondi - anni
Tempeste di vento Tempeste di ghiaccio Uragani Tempeste di neve Incendi boschivi Invasione di insetti Nebbia Eruzioni vulcaniche Erosione costiera Erosione accelerata	ore ore ore ore ore – giorni ore – giorni ore – giorni ore – anni ore – anni ore – millenni	ore ore ore ore secondi – giorni secondi – giorni minuti – ore minuti – settimane ore - decenni
Siccità	giorni – mesi	giorni - mesi
Carestia	settimane – mesi	giorni - mesi
Espansione dei suoli	mesi – anni	mesi - anni
Desertificazione	anni – decenni	mesi - anni

II.2.2 Il Rischio

Il territorio del Comune di Napoli è esposto a numerosi e notevoli rischi di origine naturale ed antropica.

Per rischio del territorio si intende la possibilità che fenomeni naturali o indotti dalle attività dell'uomo causino effetti dannosi sulla popolazione, agli insediamenti abitativi e produttivi, alle infrastrutture di trasporto e di servizio all'interno di una particolare area in un determinato periodo di tempo.

Il concetto di rischio non passa solo per la capacità di calcolare la probabilità che un evento “pericoloso” accada, ma anche per quella di definire la quantità di danno provocato. Rischio e pericolo, infatti, non sono la stessa cosa: il pericolo è rappresentato dall'evento calamitoso che può colpire una certa area (la causa); il rischio è rappresentato dalle sue possibili conseguenze, ovvero dal danno che ci si può attendere (l'effetto). Per valutare concretamente un rischio, pertanto, non è sufficiente conoscere il pericolo, ma occorre anche stimare attentamente il “valore esposto” ovvero le differenti tipologie di beni presenti sul territorio che possono essere coinvolte da un evento.

⁶ Fonte: Regione Piemonte, Settore Protezione Civile

Il rischio quindi è traducibile nell'equazione:

$$R = P \times V \times E$$

dove:

P = Pericolosità: è la probabilità che un fenomeno di una determinata intensità si verifichi in un certo periodo di tempo, in una data area.

V = Vulnerabilità: la Vulnerabilità di un elemento (persone, edifici, infrastrutture, attività economiche) è la propensione a subire danneggiamenti in conseguenza delle sollecitazioni indotte da un evento di una certa intensità.

E = Esposizione o Valore esposto: è il numero di unità (o “valore”) di ognuno degli elementi a rischio (es. vite umane, case) presenti in una data area.

II.2.3 Eventi di tipo a

1.2.3.1 Il Rischio Idrogeologico

Il termine dissesto idrogeologico definisce i fenomeni causati dalle acque, siano esse superficiali (in forma liquida o solida) o sotterranee. Le manifestazioni più tipiche di fenomeni idrogeologici sono costituite dalle frane e dalle alluvioni, seguite dalle erosioni costiere, dalle subsidenze (ovvero da lenti abbassamenti del suolo o rapidi sprofondamenti) e valanghe. Anche la siccità, che può determinare un'emergenza idrica sul territorio, rientra nella categoria dei dissesti idrogeologici.

Frane ed alluvioni possono dipendere da fattori naturali, connessi principalmente alla conformazione geologica e geomorfologica del territorio. Il dissesto idrogeologico può tuttavia risultare fortemente condizionato dall'azione dell'uomo e dalle continue modifiche del territorio che contribuiscono ad incrementare la possibilità di accadimento dei fenomeni: il disboscamento, l'abusivismo edilizio, l'uso di tecniche agricole poco rispettose dell'ambiente, l'estrazione di materiali dalle cave, di fluidi (acqua e gas) dal sottosuolo, la mancata manutenzione dei costoni, dei versanti e dei corsi d'acqua, possono infatti aggravare l'instabilità e la fragilità del territorio.

Il concetto di rischio idrogeologico esprime il numero atteso di perdite di vite umane, di feriti, di danni a proprietà, di distruzione di attività economiche o di risorse naturali, dovuti ad un particolare evento dannoso. Il rischio, in cioè, è il prodotto della probabilità di accadimento di un evento per le dimensioni del danno atteso.

In termini analitici, il rischio idrogeologico è espresso dalla formula:

Rischio = pericolosità x vulnerabilità x esposizione

La pericolosità è la probabilità che si verifichi un evento franoso o un dissesto idraulico entro un certo intervallo di tempo in una determinata area esposta (che prende il nome di area suscettibile o sensibile). La pericolosità è dunque funzione della frequenza dell'evento.

La vulnerabilità invece esprime il grado di perdita di un dato elemento (popolazione umana, edifici, servizi, infrastrutture, etc.) o di una serie di elementi risultante dal verificarsi di un fenomeno di una data intensità, espressa in una scala da zero (nessun danno) a uno (distruzione totale).

L'esposizione, è il valore (che può essere espresso in termini monetari o di numero o quantità di unità esposte) della popolazione, delle proprietà e delle attività economiche, inclusi i servizi pubblici, a rischio in una data area soggetta ad evento calamitoso.

Il prodotto della vulnerabilità per il valore esposto indica quindi le conseguenze derivanti all'uomo, in termini sia di perdite di vite umane, che di danni materiali agli edifici, alle infrastrutture ed al sistema produttivo.

La valutazione del rischio comporta non poche difficoltà per la complessità e l'articolazione delle azioni da intraprendere ai fini di una adeguata quantificazione dei fattori che lo definiscono.

Il rischio idrogeologico, infatti, è talvolta prevedibile, poiché deriva da possibili effetti di eventi meteorici rilevanti, dalla dinamica dei corsi d'acqua, dall'instabilità dei versanti o dagli effetti indotti da eventi vulcanici o sismici. In certi casi (come per le alluvioni) è possibile quindi stimare, con una approssimazione accettabile, la probabilità di accadimento di un determinato evento in un determinato intervallo. In altri casi, come per alcuni tipi di frane, tale stima è di gran lunga più difficile. Spesso, inoltre, il rischio aumenta non a causa di un reale incremento del numero e dell'intensità degli eventi calamitosi, ma per una crescita sensibile del valore esposto (presenza di beni e persone) in aree vulnerabili.

In seguito ai numerosi disastri verificatisi negli ultimi anni ed al riconoscimento della natura sociale di tali eventi, sono stati intrapresi programmi di ricerca, sia a livello nazionale che internazionale, mirati ad affrontare tali fenomeni con opportune opere di previsione e prevenzione. I programmi avviati sono imperniati sull'individuazione delle condizioni di rischio e la conseguente adozione di interventi di risanamento dell'ambiente fisico e di difesa del suolo finalizzati alla minimizzazione dell'impatto degli eventi.

E' da evidenziare che il territorio della Campania è particolarmente suscettibile al dissesto idrogeologico ed in particolare per le diverse tipologie di frana, per la presenza di cavità sotterranee, per fenomeni alluvionali, per le intense erosioni dei versanti e delle aree costiere. Le principali problematiche per la mitigazione o l'eliminazione dei fattori di rischio connessi al territorio napoletano riguardano gli interventi da realizzare alla rete fognaria e drenante, alle cavità sotterranee, alle opere di sostegno, ai costoni tufacei ed ai pendii in terreni sciolti.

In base al sistema di competenze previste dalla legge 225/92, gli Enti coinvolti per fronteggiare tale tipo di rischio sono il Dipartimento Nazionale di Protezione Civile, la Regione, le Autorità di Bacino, il Commissariato Sottosuolo, il Comune.

Il D.L. 11 giugno 1998, n. 180, convertito in legge con modificazioni dalla Legge 3 agosto 1998, n. 267 recante *"Misure urgenti per la prevenzione del rischio idrogeologico ed a favore delle zone colpite da disastri franosi nella regione Campania"*, è stata introdotta l'obbligatorietà dello strumento di pianificazione comunale almeno per i comuni interessati dalla perimetrazione di aree ad elevato rischio idrogeologico.

II.2.4 Eventi di tipo b

II.2.4.1 Il Rischio Industriale

Le industrie che nella loro lavorazione utilizzano sostanze pericolose e i vettori che le trasportano, in condizioni di anomalie o non funzionamento possono dare origine a incidenti con

fuoriuscita in ambiente esterno a quello industriale di sostanze tossiche tali da provocare danni immediati o ritardati per la salute dei cittadini e per l'ambiente.

L'incidente rilevante è definito come un evento quale un'emissione di sostanze nocive, un incendio o un'esplosione di grande entità, dovuto a sviluppi incontrollati che si verificano durante l'attività di uno stabilimento e che dia luogo ad un pericolo grave, immediato o differito, per la salute umana o per l'ambiente, all'interno o all'esterno dello stabilimento, e in cui intervengano una o più sostanze pericolose. Il rischio di incidente chimico biologico o nucleare è collegato alla possibilità che, in seguito a un incidente avvenuto all'interno di uno stabilimento o di un vettore che trasporta sostanze potenzialmente pericolose, si verifichi un incendio, con il coinvolgimento di sostanze infiammabili, una esplosione, con il coinvolgimento di sostanze esplosive, o una nube tossica, con il coinvolgimento di sostanze che si liberano allo stato gassoso creando danni alla popolazione o all'ambiente.

Nell'area Orientale del Comune di Napoli sono presenti stabilimenti che lavorano diverse sostanze pericolose e nella rada del Porto di Napoli possono invece transitare navi a propulsione nucleare. Per questo motivo è necessario conoscere le misure da adottare per ridurre gli effetti sulla popolazione di eventuali incidenti.

Il D.P.R. 17 maggio 1988, n. 175 ha dato attuazione alla direttiva 82/501/CEE, detta "direttiva Seveso", relativa ai rischi di incidente rilevanti connessi con determinate attività industriali. A tale norma si è integrata la legge 19 maggio 1997, n°137 che ha apportato numerose modifiche.

Con il D. Lgs. 17 agosto 1999, n°334 è stata poi data attuazione alla direttiva 96/82/CEE, "denominata Seveso bis", relativa al controllo dei pericoli di incidente rilevante connessi con determinate sostanze pericolose.

Le finalità di queste atti normativi attengono alla prevenzione degli incidenti rilevanti connessi a determinate sostanze pericolose e, in caso di accadimento di detti incidenti, alla limitazione delle loro conseguenze, per l'uomo e per l'ambiente, mediante l'attuazione di Piani d'emergenza.

Nel territorio del Comune di Napoli e nei Comuni ad esso limitrofi, sono presenti industrie per le quali si è reso necessario l'obbligo di redigere il Piano d'emergenza esterno per incidente rilevante di competenza della Prefettura di Napoli – UTG: la zona interessata dalla pianificazione investe parzialmente la zona orientale del Comune di Napoli.

In base al sistema di competenze previste dalla legge 225/92, gli Enti coinvolti per fronteggiare tale tipo di rischio sono il Dipartimento Nazionale di Protezione Civile, La Regione, la Provincia, la Prefettura, i Comuni e tutte le strutture operative nazionali.

L'articolo 22 comma 4 del Decreto Legislativo 17 agosto 1999, n. 334 "Attuazione della direttiva 96/82/CE relativa al controllo dei pericoli di incidenti rilevanti connessi con determinate sostanze pericolose" impone al Sindaco del Comune ove è localizzato lo stabilimento, l'obbligo di portare tempestivamente a conoscenza della popolazione le informazioni relative al rischio di incidente rilevante divulgando le schede fornite dal gestore dello stabilimento.

II.2.4.2 Il Rischio Incendi boschivi e di Interfaccia

Per incendio boschivo si intende un fuoco con suscettività a espandersi su aree boscate, cespugliate o arborate, che può eventualmente coinvolgere strutture ed infrastrutture che si trovano all'interno delle aree, oppure su terreni coltivati o incolti e pascoli limitrofi. Quando il fuoco si trova vicino a case, edifici o luoghi frequentati da persone, si parla di incendi di interfaccia. Gli incendi di interfaccia assumono particolare rilievo quando, specialmente nelle aree costiere composte per lo più da pinete e macchia mediterranea e caratterizzate da uno stretto contatto con i centri abitati, creano situazioni di rischio elevato per le persone, le abitazioni e le infrastrutture viarie poiché le costruzioni non sono generalmente dotate di fasce di sicurezza prive di combustibile vegetale e ciò le rende particolarmente vulnerabili in caso di incendi di intensità elevata. Le aree percorse dal fuoco inoltre sono spesso a maggiore rischio frana e la vicinanza con l'abitato aumenta la possibilità di danni alle strutture.

Al fine di conservare il patrimonio boschivo e difenderlo dagli incendi è stata emanata la Legge 353/2000 (legge quadro in materia di incendi boschivi).

La legge quadro sugli incendi boschivi affida alle regioni la competenza in materia di previsione, prevenzione e lotta attiva agli incendi, mentre allo Stato compete una funzione di indirizzo e di coordinamento di tali attività. In particolare, al Dipartimento della Protezione civile, attraverso il Coau - Centro Operativo Aereo Unificato, è affidato il coordinamento dei mezzi della flotta aerea antincendio dello Stato, alcuni di proprietà o noleggiati dal Dipartimento, altri resi disponibili dalle altre amministrazioni dello Stato (Esercito Italiano, Corpo Forestale dello Stato, Aeronautica Militare, Vigili del Fuoco, Marina Militare e Capitanerie di Porto). Il Dipartimento Nazionale di Protezione Civile garantisce e coordina sul territorio nazionale le attività di spegnimento avvalendosi del Centro Operativo Aereo Unificato (C.O.A.U.)⁷

Le Regioni programmano la lotta attiva e mediante l'istituzione di Sale Operative Unificate Permanente (S.O.U.P.) assicurano il coordinamento delle proprie strutture antincendio con quelle statali con una operatività di tipo continuativo nei periodi a rischio incendio boschivo.

I Comuni provvedono a censire tramite apposito catasto, i soprassuoli già percorsi dal fuoco nell'ultimo quinquennio, avvalendosi anche dei rilievi effettuati dal Corpo Forestale dello Stato.

Per incendio di interfaccia si intende un fuoco con suscettività a espandersi su aree boscate, cespugliate o arborate, che può eventualmente coinvolgere strutture ed infrastrutture che si trovano all'interno delle aree vegetali creando pericolosità particolari.

II.2.5 Eventi di tipo C

II.2.5.1 Il Rischio sismico

Un terremoto o sisma, può definirsi come una rapida serie di movimenti della crosta terrestre che, propagandosi in tutte le direzioni sotto forma di onde, determina improvvise oscillazioni e vibrazioni del terreno e dei manufatti.

Il rischio sismico viene stimato con la relazione:

⁷ Con il D.L.59/2012, tale competenza è stata trasferita al Ministero dell'Interno – Vigili del Fuoco

Rischio sismico = Pericolosità sismica x Vulnerabilità x Esposizione

- il termine pericolosità sismica indica la probabilità che un sisma si verifichi in una data area in un determinato tempo;
- con vulnerabilità si intende la predisposizione, da parte di persone, cose, o attività a subire danni o ad essere modificati nella loro efficienza al verificarsi di un terremoto.
- il termine esposizione indica la dislocazione, la consistenza, la quantità ed il valore dei beni delle attività che possono essere influenzati dall'evento.

La valutazione della pericolosità sismica di un'area si basa sull'esame della frequenza e dell'intensità dei terremoti avvenuti in passato, nonché sull'esame delle caratteristiche dei suoli e della loro risposta alle sollecitazioni sismiche.

La più recente valutazione della pericolosità sismica, sancita con Ordinanza della Presidenza del Consiglio dei Ministri n°3274/2003, suddivide il territorio italiano in 4 differenti "zone sismiche" al fine di individuare le caratteristiche di un sito ove sorge o sorgerà un fabbricato e di determinare le corrispondenti norme tecniche da applicare per le costruzioni in zona sismica.

Il territorio italiano si estende su più placche tettoniche, il cui movimento reciproco genera periodicamente dei terremoti. Per tale motivo l'Italia è ad alto rischio sismico. La zona a elevata sismicità più vicina al territorio napoletano è l'Appennino Campano: le aree del Matese, del Sannio e dell'Irpinia in particolare, sono quelle a più elevato rischio sismico. Tuttavia, sebbene Napoli non ricada tra le zone maggiormente esposte, il patrimonio edilizio, soprattutto nel Centro Storico, risale ad epoche antiche, quando ancora non si conoscevano le tecniche di costruzione antisismica, ed è per questo particolarmente vulnerabile.

Il terremoto è un fenomeno non prevedibile e generalmente di breve durata (qualche decina di secondi), ma che può avere effetti devastanti. L'impossibilità di prevedere i terremoti determina, ancor più che per gli altri rischi, la necessità di un'accurata ed estesa opera di monitoraggio e prevenzione.

Gli eventi sismici non possono essere evitati, pertanto, per mitigare o ridurre i danni alla popolazione ed agli insediamenti abitativi e produttivi, è necessario agire preventivamente con una pianificazione urbanistica e territoriale attenta al problema: una efficace prevenzione in materia di terremoto, infatti, dipende soprattutto dalla corretta applicazione delle leggi che regolano l'edilizia pubblica e privata e della normativa tecnica antisismica.

Non meno importante è fornire adeguata informazione alla cittadinanza circa le norme comportamentali da tenere in caso di terremoto.

Al verificarsi di un sisma, in base al sistema di competenze previsto dalla legge 225/92, gli Enti coinvolti per fronteggiare tale tipo di rischio sono il Dipartimento Nazionale di Protezione Civile, la Regione, la Provincia, la Prefettura, i Comuni e tutte le strutture operative nazionali.

II.2.5.2 Il Rischio Vulcanico

I vulcani sono apparati naturali attraverso i quali le materie fuse (materiale solido, liquido e gassoso ad alta temperatura) provenienti dall'interno della Terra (magma), raggiungono la superficie.

Le eruzioni vulcaniche possono avvenire da un unico camino (es. Vesuvio) o da più condotti che si aprono in punti diversi (es. Campi Flegrei) e possono emettere volumi di magma molto

variabili. In base alla loro violenza, le eruzioni vulcaniche possono essere suddivise in: effusive, caratterizzate da una bassa esplosività e dall'emissione di colate di lava che scorrono lungo i fianchi del vulcano ed esplosive, caratterizzate da estrema esplosività e da un'alta colonna eruttiva che si espande verso l'alto formando una nube di cenere. Le eruzioni esplosive più violente possono mutare completamente la morfologia di un luogo: se da un lato accumulano grosse quantità di materiale, dall'altro esse demoliscono l'apparato vulcanico preesistente. In alcuni casi, la rapida emissione di magma e il vuoto che viene a crearsi in profondità possono provocare lo sprofondamento di vaste aree che prendono il nome di caldere.

Il Rischio vulcanico è definito come il prodotto:

$\text{Rischio sismico} = \text{Pericolosità vulcanica} \times \text{Vulnerabilità} \times \text{Esposizione}$

dove la pericolosità è la probabilità che una data area sia soggetta ad un determinato evento vulcanico distruttivo; la vulnerabilità è il valore percentuale delle vite umane (o beni) a rischio in conseguenza di un dato evento e l'esposizione è data dal numero di vite umane, oppure dal valore in beni immobili, a rischio in un'area vulcanica.

Con questa definizione di rischio si cerca di tener conto del fenomeno naturale e della probabilità con cui si ripete nonché degli effetti che esso può determinare sull'ambiente umano.

Gli effetti disastrosi di un'eruzione sono tanto maggiori quanto maggiore è l'urbanizzazione dell'area circostante al vulcano e quanto maggiore è la probabilità di avere fenomeni di tipo esplosivo.

Nelle valutazioni della pericolosità, l'elemento di maggiore difficoltà nella stima del rischio, è proprio la valutazione della probabilità di eruzione del vulcano, dal momento che la vita di un vulcano abbraccia periodi di tempo dell'ordine delle decine o centinaia di migliaia di anni e per ricostruire la sua storia eruttiva bisogna ricorrere a metodologie in grado di coprire spazi temporali così vasti rispetto alla durata della vita umana.

La vulnerabilità è stimata invece sulla base della relativa pericolosità dei differenti eventi vulcanici. Diversi sono infatti i fenomeni pericolosi connessi all'attività vulcanica: colate di lava, caduta di materiali grossolani (bombe e blocchi), caduta e accumulo di materiali fini (ceneri e lapilli), colate piroclastiche, emissioni di gas, colate di fango, frane, maremoti (tsunami), terremoti, incendi.

Nell'Italia meridionale si trovano concentrati numerosi vulcani attivi ed i loro effetti sull'ambiente sono stati particolarmente rilevanti nel passato. Il territorio napoletano è interessato dalla presenza di due tipi diversi di vulcano: il Vesuvio, ad apparato centrale, ed i Campi Flegrei, a campo vulcanico con diversi centri di emissione.

A causa dell'elevata urbanizzazione sviluppatasi alle sue falde, il Vesuvio è oggi uno dei vulcani a rischio più elevato al mondo. La sua ultima eruzione è avvenuta nel 1944 ed attualmente esso si trova in stato di quiescenza ma potrebbe riprendere l'attività eruttiva in un prossimo futuro.

L'eruzione del Vesuvio non sarà tuttavia improvvisa, ma sarà preceduta da una serie di fenomeni precursori identificabili già diverso tempo prima, attraverso la rete di monitoraggio dell'Osservatorio Vesuviano, che controlla lo stato del vulcano 24 ore al giorno.

Per fronteggiare l'evento, è stato redatto un piano nazionale d'emergenza (attualmente in fase di revisione) sulla base dei fenomeni precursori attesi, che, oltre a suddividere l'area vesuviana in tre differenti zone (rossa, gialla e blu) sulla base del rischio calcolato, individua tre livelli di allerta successivi: attenzione, preallarme, allarme, ai quali corrispondono fasi operative successive.

I Campi Flegrei sono una caldera vulcanica attualmente in fase di riposo e, come il Vesuvio, presentano un rischio molto elevato per la presenza di numerosi centri abitati nell'area e per la loro immediata vicinanza alla città di Napoli.

Come per il Vesuvio, il Piano Nazionale d'Emergenza dei Campi Flegrei, redatto nel 1995 e aggiornato in alcune parti nel 2001, identifica un'area rossa, potenzialmente soggetta allo scorrimento dei flussi piroclastici, e un'area gialla, potenzialmente interessata dalla ricaduta di ceneri e lapilli.

L'area dei Campi Flegrei è caratterizzata inoltre dal fenomeno del bradisismo, che consiste in un lento movimento di sollevamento e abbassamento del suolo probabilmente dipendente da variazioni del sistema vulcanico, che producono un aumento di temperatura e di pressione nelle rocce del sottosuolo. Una crisi bradisismica tuttavia, non è necessariamente il primo segnale di un'eruzione, sebbene gli sciami sismici che ne conseguono possono causare danni agli edifici e disagi alla popolazione.

Le principali difese dall'attività vulcanica consistono nelle attività di monitoraggio e prevenzione. Le attività di monitoraggio sono affidate all'Osservatorio vesuviano che dispone di una rete di stazioni sismiche progettata per monitorare continuamente le aree vulcaniche attive della Campania (Vesuvio, Campi Flegrei, Ischia) e fornire informazioni relative alla loro sismicità.

Per la pianificazione di emergenza, invece, è stata istituita una specifica Commissione Nazionale che ha l'incarico di provvedere all'aggiornamento dei piani d'emergenza dell'area vesuviana e dell'area flegrea per il rischio vulcanico.

In base al sistema di competenze previste dalla legge 225/92, gli Enti coinvolti per fronteggiare tale tipo di rischio sono il Dipartimento Nazionale di Protezione Civile, la Regione, la Provincia, la Prefettura, il Comune e tutte le strutture operative nazionali.

III LINEAMENTI DI PIANIFICAZIONE E STRATEGIA OPERATIVA

I lineamenti di pianificazione costituiscono gli obiettivi indispensabili che il Sindaco, in qualità di Autorità di Protezione Civile, deve conseguire per fronteggiare una situazione di emergenza, nell'ambito della direzione unitaria dei servizi di soccorso ed assistenza alla popolazione.

Gli obiettivi principali da conseguire per garantire un'efficace gestione dell'emergenza a livello locale e, quindi, per la definizione del modello di intervento del piano di emergenza, devono identificare:

- la motivazione per cui lo specifico obiettivo deve essere conseguito;
- l'individuazione dei soggetti che partecipano alle attività necessarie al conseguimento dell'obiettivo;
- le indicazioni di massima che individuano la strategia operativa per il raggiungimento dell'obiettivo.

III.1 Il Sistema di Protezione Civile

L'attuale Servizio Nazionale della Protezione Civile è organizzato su quattro livelli di Comando e Controllo sia centrale che periferico (Cfr.: Fig. 1).

A livello centrale, il Dipartimento Nazionale di Protezione Civile ricomprende le strutture centrali di coordinamento operativo come definite dal D.L.vo 300/99 e dalla L. 225/92:

Tra le strutture individuate, in particolare il Centro Situazioni (CE.SI.) che riceve e valuta le notizie riguardanti gli eventi calamitosi e risolve in concorso con gli altri livelli di coordinamento regionali, provinciali e comunali, i problemi inerenti i primi soccorsi per gli eventi di tipo a) e b).

In caso di dichiarazione dello stato di emergenza, il Ce.Si. si trasforma in centro operativo integrato da altri ufficiali e dirigenti designati dal Dipartimento e da altri enti organizzandosi in funzioni di supporto; segue e supporta costantemente i nuclei di intervento in Italia ed all'estero.

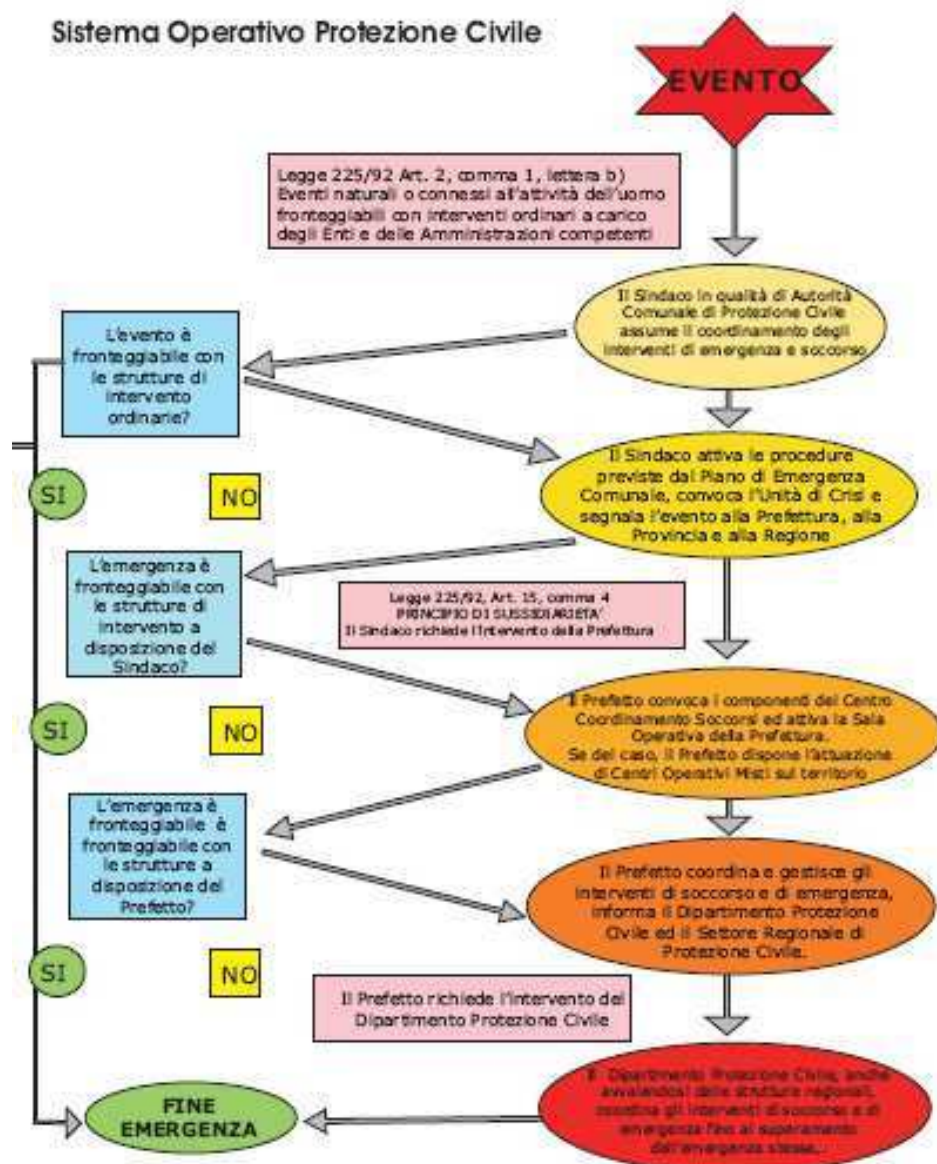
All'interno del Ce.Si. è attivato permanentemente un punto di contatto operativo internazionale che mantiene costantemente i rapporti con le organizzazioni internazionali di protezione civile; cura ed aggiorna la banca dati eventi ed interventi di tutte le emergenze verificatesi sul territorio nazionale dal 1945 ad oggi; gestisce un sistema informativo territoriale su una base cartografica in piccola e grande scala del territorio nazionale nonché su ortofoto; coordina tutte le attività addestrative nell'ambito dei piani nazionali di emergenza ed il continuo aggiornamento del modello integrato; elabora e fornisce in emergenza documentazione audiovisiva e cartografica a supporto del Comitato Operativo della Protezione Civile (art. 10 L.225/92), costituito con DPCM del 22 ottobre 1992, al quale, nel caso di eventi di tipo c), è affidata la direzione unitaria ed il coordinamento dell'emergenza. I componenti del Comitato Operativo della Protezione Civile, rappresentanti dei Ministeri, si riuniscono nell'area strategia, ed esplicano, con poteri decisionali tutte le facoltà e competenze in ordine all'azione da svolgere ai fini di protezione civile dell'Amministrazione di appartenenza.

Il secondo livello è quello regionale: le Regioni possono organizzare la risposta di protezione civile per gli eventi di tipo a) e b) secondo due diversi modelli operativi, il primo, che prevede la

costituzione di strutture con capacità operativa diretta (Sala Operativa Unificata Regionale) per coordinare direttamente la gestione dell'emergenza derivante dagli eventi di tipo a) e b), strutturate secondo un'area strategia, nella quale si riuniscono i responsabili degli Enti e delle strutture operative regionali per definire la strategia di intervento, e una sala operativa, organizzata in funzioni di supporto per la gestione delle risposte che occorre dare alle diverse esigenze operative in qualsiasi tipo di evento calamitoso, il secondo attraverso la costituzione di Strutture per il supporto operativo alle Province e ai Comuni laddove l'Ente abbia delegato la gestione dell'emergenza a livello provinciale (Province/Prefetture) e di conseguenza provvede ad organizzare una propria struttura di staff con capacità di supporto operativo per tutte le materie delegate alla Provincia e ai comuni.

A livello Provinciale, la gestione dell'emergenza è affidata all'attivazione del Centro Operativo Soccorsi (CSS) strutturato secondo un'area strategia, nella quale si riuniscono i responsabili degli Enti e delle strutture operative provinciali per definire la strategia di intervento, e una sala operativa organizzata per funzioni di supporto e del Centro Operativo Misto (COM) composto di una sala operativa organizzata per funzioni di supporto attivate in forma modulare a seconda delle esigenze derivanti dall'attività di supporto ai COC. Per i piccoli comuni montani l'attività di coordinamento intercomunale può essere svolta all'interno della comunità montana che può coincidere con il limite operativo previsto per un COM.

A livello comunale, la direzione ed il coordinamento dei servizi di soccorso, di assistenza e informazione alla popolazione colpita sono affidati al Sindaco, quale autorità di protezione civile a livello comunale (art. 15 L.225/92). La risposta di protezione civile è garantita attraverso l'istituzione di un Centro Operativo Comunale (COC) strutturato secondo un'area strategia, nella quale si riuniscono i responsabili degli Enti e delle strutture operative comunali per definire la strategia di intervento, e di una sala operativa organizzata per funzioni di supporto.

Fig. 2: Flowchart sistema operativo di Protezione Civile

III.2 Il Coordinamento operativo locale

Per garantire il coordinamento delle attività di Protezione Civile, in particolare in situazioni di emergenza prevista o in atto, il Sindaco dispone dell'intera struttura comunale onde avvalersi delle competenze specifiche delle diverse strutture operative di Protezione Civile (L. 225/92) presenti in ambito locale, nonché di aziende erogatrici di servizi.

A tal fine, i responsabili delle funzioni di supporto ed i dirigenti responsabili dei servizi comunali coinvolti nelle attività di emergenza sono tenuti ad assicurare la costante reperibilità.

Il funzionamento in emergenza degli uffici e dei servizi del Comune di Napoli è stabilito dal Regolamento Comunale di Protezione Civile che disciplina la costituzione, l'organizzazione e il funzionamento del Sistema della Protezione Civile del Comune di Napoli.

Al fine di garantire la piena operatività delle azioni poste in essere per fronteggiare le emergenze, sulla base della pianificazione di volta in volta approvata, l'U.O.A. Protezione Civile provvederà all'implementazione del sistema di reperibilità per il pronto impiego del personale appartenente a tutti gli uffici e servizi dell'Amministrazione comunale coinvolti, sottoponendo all'approvazione della Giunta Comunale proposta di modifica dell'elenco del personale reperibile.

III.2.1 Struttura di coordinamento comunale

La Struttura di coordinamento comunale ha il compito di coadiuvare il Sindaco, nella sua veste di autorità comunale di Protezione Civile, nelle diverse attività legate alla prevenzione, previsione e gestione dell'emergenza di Protezione Civile per il coordinamento ed il razionale impiego di tutte le risorse comunali utilizzabili per le attività di Protezione Civile nel rispetto di quanto stabilito dal Comitato Interdirezionale ed Interdipartimentale di Protezione Civile.

III.2.1.1 Presidio H24 di Protezione Civile

L'U.O.A. Protezione Civile garantisce il funzionamento di un Presidio di Protezione Civile attivo H24 tramite turnazione e pronta reperibilità con compiti di turno di guardia tecnico e primo intervento stradale.

Nel caso di emergenze di piccola o modesta entità, l'azione dell'Amministrazione Comunale è finalizzata ad assicurare il rapido intervento in caso di pericolo per la pubblica e privata incolumità.

Per fronteggiare tali emergenze, con delibera n. 1063 del 1996, la Giunta Comunale ha istituito un presidio stabile attivo H24 per 365 giorni all'anno, denominato Turno di Guardia.

L'attività del Turno di Guardia consente di intervenire rapidamente con sopralluoghi e verifiche su strade, edifici, versanti e costoni e, operando anche nelle ore notturne e nei giorni festivi, garantisce un primo tempestivo intervento a tutela della massima sicurezza della cittadinanza.

Con il tenere un costante collegamento con i presidi di emergenza e con le sale operative dei diversi organi preposti alla gestione degli interventi, il Presidio H24 è l'elemento di monitoraggio e controllo del territorio per le attività ordinarie miranti alla tutela dell'incolumità dei cittadini, divenendo altresì punto di riferimento del sistema di Protezione Civile Comunale per le attività di emergenza di ordine superiore che richiedono l'attivazione dei processi di emergenza complessi (effettuati per competenza da altri Uffici) nelle fasi di attenzione, preallarme, allarme e ripristino, con funzione di coordinamento e supporto per gli Uffici interessati, interni ed esterni all'Amministrazione fino alla trasmissione dei processi alla "Unità di crisi".

Il Presidio H24:

- interviene direttamente con il Turno di Guardia H24 per verifiche tecniche e per effettuare i primi interventi a tutela dell'incolumità dei cittadini;
- attiva uffici e servizi competenti per la gestione dei diversi aspetti emergenziali;
- funge da presidio operativo sul territorio per il governo delle azioni intraprese dall'Unità di Crisi.

III.2.2 Funzioni di supporto

Le Funzioni di supporto costituiscono l'organizzazione delle risposte, distinte per settori di attività e di intervento, che occorre dare alle diverse esigenze operative di Protezione Civile. Per ogni funzione di supporto si individua un responsabile che, relativamente al proprio settore, in situazione ordinaria provvede all'aggiornamento dei dati e delle procedure, in emergenza coordina gli interventi dalla Sala Operativa.

Tutti devono essere informati e formati sui comportamenti da tenere, sulle procedure da attuare in determinate condizioni di emergenza e quali sono le regole da seguire.

Coloro che partecipano all'emergenza devono partecipare attivamente anche alla preparazione del Piano Comunale di PC e delle procedure in esso contenute.

Si può parlare, discutere ma, alla fine, si deve essere tutti d'accordo e accettare il documento finale che ne scaturisce⁸.

Come previsto dal Metodo Augustus, il Sindaco deve costituire un team di persone a cui assegnare la responsabilità delle funzioni necessarie ad assicurare, nei vari aspetti, la vitalità del piano comunale e la gestione di ogni singola funzione negli interventi di emergenza. Questo consentirà di disporre di persone che conoscono il piano, che hanno capacità al lavoro di gruppo e sono consapevoli dei:

- propri compiti;
- gli ambiti in cui possono e devono intervenire;
- limiti della propria azione autonoma;
- referenti a monte ed a valle della propria azione.

L'attività dei responsabili delle funzioni di supporto, sia in fase preventiva che in emergenza, consente al Sindaco di disporre di esperti che hanno maturato, insieme alla reciproca conoscenza personale e a quella delle potenzialità, delle capacità e delle metodiche delle rispettive strutture, una comune esperienza di gestione del territorio oggetto dell'intervento e delle attività di protezione civile. Quanto detto garantirà una omogeneità operativa tra i componenti e le strutture operative, altrimenti diversificati fra loro per procedure interne, mentalità e cultura⁹.

Attraverso l'istituzione delle funzioni di supporto e l'individuazione per ciascuna di esse di un responsabile, si raggiungono due distinti obiettivi: avere per ciascuna funzione di supporto la disponibilità delle risorse fornite da tutte le amministrazioni pubbliche e private che concorrono alla gestione dell'emergenza; affidare ad un responsabile di ciascuna funzione di supporto sia il controllo della specifica operatività, sia l'aggiornamento dei dati nell'ambito del piano di emergenza¹⁰.

Di seguito si elencano le funzioni di supporto che è necessario attivare per la gestione di emergenze, i soggetti e gli Enti che ne fanno parte, il relativo responsabile ed i principali compiti assegnati in emergenza.

⁸ G. Bolzoni - Comitato di Coordinamento delle Organizzazioni di Volontariato di Protezione Civile della Provincia di Lodi, *Principi generali per la corretta gestione del Centro Operativo Comunale (C.O.C.) durante un'emergenza*.

⁹ E. Calcara – Quaderni di Protezione Civile

¹⁰ E. Galanti – Il Metodo Augustus

F1 Tecnica di valutazione e pianificazione

Compongono la funzione di supporto 1 tecnici comunali, tecnici o professionisti locali, tecnici della Provincia, della Regione, V.V.F.

Il Responsabile della funzione di supporto 1 è il Dirigente dell'Ufficio di Protezione Civile in qualità di Referente Operativo Comunale di Protezione Civile.

La funzione di supporto 1:

- coordina il presidio operativo comunale che garantisce lo svolgimento di attività di tipo tecnico per il monitoraggio del territorio già dalla fase di attenzione.
- riceve gli allertamenti trasmessi dalla Sala Operativa Regionale Unificata e/o dall'UTG – Prefettura di Napoli mantenendo con esse un collegamento costante, ne dà informazione alle altre funzioni di supporto e garantisce il supporto tecnico al Sindaco per determinare l'attivazione delle diverse fasi operative previste nel piano.
- raccorda l'attività delle diverse componenti tecniche al fine di seguire costantemente l'evoluzione dell'evento, provvedendo ad aggiornare gli scenari di rischio previsti dal piano di emergenza, con particolare riferimento agli elementi a rischio.
- organizza e coordina le attività delle squadre di intervento per la ricognizione delle aree esposte al rischio e la delimitazione del perimetro.
- verifica l'effettiva funzionalità ed agibilità delle aree di emergenza e degli edifici strategici.
- organizza sopralluoghi per la valutazione del rischio residuo e per il censimento danni.

F2 Sanità, Assistenza Sociale, Veterinaria

Compongono la funzione di supporto 2 i responsabili dei servizi comunali competenti per la tutela della salute, i rappresentanti Asl e C.R.I., Volontariato Socio-sanitario, 118, Regione.

Il Responsabile della funzione di supporto 2 è individuato tra i responsabili delle strutture apicali del Comune di Napoli competenti per le materie trattate.

.

La funzione di supporto 2:

- raccorda l'attività delle diverse componenti sanitarie locali;
- provvede al censimento in tempo reale della popolazione presente nelle strutture sanitarie a rischio e verifica la disponibilità delle strutture deputate ad accoglierne i pazienti in trasferimento;
- verifica l'attuazione dei piani di emergenza ospedaliera (PEVAC – PEIMAF);
- assicura l'assistenza sanitaria e psicologica durante la fase di soccorso ed evacuazione della popolazione e nelle aree di attesa ed accoglienza;
- garantisce la messa in sicurezza del patrimonio zootecnico.

F3 Volontariato

Compongono la funzione di supporto 3 i responsabili del Nucleo comunale di volontari di Protezione Civile e delle Organizzazioni di Volontariato convenzionate.

Il Responsabile della funzione di supporto 3 è il Coordinatore delle attività del volontariato di Protezione Civile.

La funzione di supporto 3:

- redige un quadro sinottico delle risorse realmente disponibili, in termini di mezzi, uomini e professionalità specifiche e ne monitora la dislocazione;
- raccorda le attività dei singoli gruppi/organizzazioni di volontariato;
- mette a disposizione le risorse sulla base delle richieste avanzate dalle altre funzioni in particolare per le attività di informazione e di assistenza alla popolazione.

F4 Materiali e Mezzi

Compongono la funzione di supporto 4 i responsabili dei Servizi competenti per il provveditorato e magazzini comunali, autoparco, conservazione, manutenzione e logistica sedi uffici e servizi, Autoparco per il trasporto di persone, Aziende Pubbliche e Private, Provincia e Regione.

Il Responsabile della funzione di supporto 4 è individuato tra i responsabili delle strutture apicali del Comune di Napoli competenti per le materie trattate.

La funzione di supporto 4:

- redige un quadro sinottico delle risorse realmente disponibili appartenenti alla struttura comunale, enti locali, ed altre amministrazioni presenti sul territorio;
- provvede all'acquisto dei materiali e mezzi da ditte e aziende private;
- mette a disposizione le risorse sulla base delle richieste avanzate dalle altre funzioni.;

F5 Servizi Essenziali

Compongono la funzione di supporto 5 i responsabili delle Aziende municipalizzate e società per l'erogazione di acqua, gas, energia.

Il Responsabile della funzione di supporto 5 è individuato tra i responsabili delle strutture apicali del Comune di Napoli competenti per le materie trattate.

La funzione di supporto 5:

- raccorda le attività delle aziende e società erogatrici dei servizi;
- aggiorna costantemente la situazione circa l'efficienza delle reti di distribuzione al fine di garantire la continuità nell'erogazione e la sicurezza delle reti di servizio;
- assicura la funzionalità dei servizi nelle aree di emergenza e nelle strutture strategiche.

F6 Strutture operative locali e viabilità

Compongono la funzione di supporto 6 i responsabili delle Forze dell'Ordine e della Polizia Municipale.

Il Responsabile della funzione di supporto 5 è individuato tra i responsabili delle strutture apicali del Comune di Napoli competenti per le materie trattate.

La funzione di supporto 6:

- raccorda le attività delle diverse strutture operative impegnate nelle operazioni di presidio del territorio e di informazione, soccorso e assistenza alla popolazione, monitorandone dislocazione ed interventi;
- verifica il piano della viabilità, con cancelli e vie di fuga, in funzione dell'evoluzione dello scenario;
- individua se necessario percorsi di viabilità alternativa predisponendo quanto occorre per il deflusso in sicurezza della popolazione da evacuare ed il suo trasferimento nei centri di accoglienza in coordinamento con le altre funzioni.

F7 Telecomunicazioni

Compongono la funzione di supporto 7 i responsabili dei servizi competenti per le reti tecnologiche interne, i rappresentanti degli Enti gestori di reti di telecomunicazioni, i radioamatori.

Il Responsabile della funzione di supporto 7 è individuato tra i responsabili delle strutture apicali del Comune di Napoli competenti per le materie trattate.

La funzione di supporto 7:

- raccorda le attività degli enti gestori di telecomunicazioni per garantire la comunicazione in emergenza tra gli operatori e le strutture di coordinamento;
- garantisce l'immediato ripristino delle linee in caso di interruzione del servizio di comunicazione, mette a disposizione la rete dei radioamatori per assicurare la comunicazione radio sul territorio interessato;

F8 Assistenza alla Popolazione

Compongono la funzione di supporto 8 i responsabili dei servizi deputati alle attività sociali.

Il Responsabile della funzione di supporto 8 è individuato tra i responsabili delle strutture apicali del Comune di Napoli competenti per le materie trattate.

La funzione di supporto 8:

- aggiorna in tempo reale il censimento della popolazione presente nelle aree a rischio, con particolare riferimento ai soggetti vulnerabili;
- raccorda le attività con le funzioni volontariato e strutture operative per l'attuazione del piano di evacuazione;
- verifica la reale disponibilità di alloggio presso i centri e le aree di accoglienza individuate nel piano e provvede alla distribuzione dei pasti alla popolazione evacuata;

F9 Mass media e Informazione

Compongono la funzione di supporto 9 i responsabili dei servizi comunicazione e stampa dell'Ente.

Il Responsabile della funzione di supporto 9 è individuato tra i responsabili delle strutture apicali del Comune di Napoli competenti per le materie trattate.

La funzione di supporto 9:

- collabora alla realizzazione delle campagne informative in tempo di pace;
- cura la diffusione delle informazioni in fase preventiva e durante gli eventi;
- stabilisce le modalità ed il programma degli incontri del Sindaco con i rappresentanti dei mass – media.

III.2.3 Misure di salvaguardia della popolazione

Di fondamentale importanza per la buona riuscita delle attività di cui al presente Piano è garantire la partecipazione dei cittadini all'attività di protezione civile e la conoscenza delle problematiche e dei rischi insiti nel territorio e delle misure di protezione ed autoprotezione da adottare.

Anche i recenti eventi alluvionali hanno messo in evidenza la necessità di stabilire un “patto sociale” tra le istituzioni, che hanno il compito di assumere misure precauzionali in previsione di calamità, e i cittadini che devono essere coinvolti e informati. Il Capo del Dipartimento della Protezione Civile Nazionale in tal senso ha ribadito la necessità che i cittadini adottino comportamenti di auto protezione.

Le attività di informazione alla cittadinanza previste sono riferiti al complesso delle azioni da porre in essere in “tempo di pace” e in fase di preallarme ed allarme.

III.2.3.1 Informazione alla popolazione

La conoscenza del Piano da parte della popolazione è l'elemento fondamentale per rendere un Piano efficace.

L'informazione alla popolazione deve essere caratterizzata da uno stretto rapporto tra conoscenza-coscienza-autodifesa:

- conoscenza intesa come adeguata informazione scientifica dell'evento mediante l'uso corretto dei mass media;
- coscienza: presa d'atto della propria situazione di convivenza in una situazione di possibile rischio presente in un determinato territorio;
- autodifesa: adozione di comportamenti corretti in situazioni estreme.

III.2.3.1.1 Informazione alla popolazione in “tempo di pace”

L'informazione alla cittadinanza in “tempo di pace” ha il duplice obiettivo di divulgare in maniera diffusa informazioni di carattere generale sui rischi del territorio e sulle misure di

autoprotezione da adottare, e di diffondere in modo capillare e mirato informazioni dettagliate sul piano di emergenza previsto per ciascuna zona di intervento alla popolazione che vi risiede.

In particolare, l'informazione alla popolazione deve prevedere:

- il rischio presente sul territorio;
- le disposizioni del Piano di emergenza;
- comportamenti da tenere in caso di evento;
- modalità di diffusione delle informazioni e dell'allarme in emergenza.

L'informazione viene veicolata attraverso la sezione dedicata alla Protezione Civile sul sito web istituzionale del Comune di Napoli, e con la realizzazione di apposite campagne informative sui rischi e sulle misure da adottare in caso di emergenza.

Per assicurare l'adeguata diffusione della cultura di protezione Civile, è stata predisposta la campagna informativa denominata "ProteggiamoCi".

La campagna prevede la diffusione di un opuscolo informativo sui rischi del territorio, e di una pieghevole informativo di dettaglio per ciascuna zona di intervento contenenti la mappa e le misure di emergenza da adottare secondo la pianificazione approvata.

Per la divulgazione dei contenuti della campagna informativa, e con la collaborazione dei Servizi comunali competenti, l'U.O.A. Protezione Civile effettua:

- sessioni informative nell'ambito delle prove di evacuazione presso gli istituti scolastici cittadini;
- campagne di informazione presso le Municipalità;
- campagne di informazione per il tramite del sito istituzionale del Comune di Napoli.

Il calendario delle sessioni informative presso le Municipalità interessate sarà comunicato tramite apposito avviso affisso sugli appositi spazi pubblicitari comunali.

III.2.3.1.2 Informazione alla popolazione in "fase previsionale"

L'informazione preventiva, consistente nel preannuncio di previste condizioni meteorologiche avverse, ha lo scopo di invitare la popolazione a limitare gli spostamenti e ad adottare le misure di autoprotezione previste in particolare per le aree a rischio.

Il preannuncio di previste condizioni meteorologiche avverse viene diffuso in fase di attenzione attraverso i seguenti canali:

- pannelli a messaggio variabile (VMS);
- paline informative ANM;
- sito web comunale;
- annunci radiotelevisivi;
- (comunicazione via sms).

Pannelli a messaggio variabile

L'informazione attraverso i pannelli a messaggio variabile distribuiti sul territorio comunale viene gestita dalla Napolipark su comunicazione del Presidio H24 di Protezione Civile nella fase di attenzione.

I pannelli a messaggio variabile disponibili sono i seguenti:

- Via Cinthia,
- Via Pansini,
- Via Volta,
- Via Fuorigrotta,
- Via Miano,
- Via Stadera.

I messaggi pubblicati sono riferiti a informazioni generiche ovvero a informazioni locali da visualizzare esclusivamente nella zona di interesse:

“in caso di pioggia ridurre la velocità”

“allerta meteo dal --/-- ore – e per --/-- ore”

“allerta meteo chiusa canna sx sottopasso claudio”

Paline informative ANM

L'informazione attraverso le paline informative posizionate in prossimità delle fermate del Trasporto Pubblico Locale distribuite sul territorio comunale viene gestita dalla ANM su comunicazione del Presidio H24 di Protezione Civile nella fase di attenzione.

I messaggi pubblicati sono riferiti a informazioni generiche sulle previsioni meteo:

“protezione civile: allerta meteo dal --/-- ore – e per --/-- ore per info www.comune.napoli.it”

Sito web istituzionale

L'informazione attraverso il sito web istituzionale viene gestita dal Servizio deputato alla gestione del web comunale su comunicazione del Presidio H24 di Protezione Civile nella fase di attenzione.

L'informazione riportata nella home page del Comune di Napoli, accompagnata dalla grafica relativa, è riferita al preannuncio circa le condizioni meteorologiche avverse.

L'home page rinvia ad una ulteriore pagina nella quale sono riportati:

- i riferimenti del Bollettino pervenuto, la durata dei fenomeni, l'esame sinottico delle previsioni per pioggia, venti, mare.
- le misure di autoprotezione da adottare in caso di frana e alluvione
- le eventuali raccomandazioni per ciascuna tipologia di allerta

- ulteriori notizie ed informazioni (ad es. la chiusura del sottopasso claudio per pioggia)
- Le informazioni pubblicate sul web comunale sono riportate anche su twitter e facebook.

III.2.3.1.3 Informazione alla popolazione in “emergenza” – sistemi di allarme

Al fine di avviare le misure di salvaguardia della popolazione, in particolare attraverso la messa in salvo preventiva, è necessario prevedere idonei sistemi di preannuncio ed allarme da attivare in caso di emergenza.

Per l'allarmamento della popolazione, si utilizzano dispositivi locali di allarme e/o avvisi porta a porta e la comunicazione per via telefonica e/o attraverso i media.

L'ordine di evacuazione in fase di preallarme o allarme viene veicolato attraverso:

- sistemi acustici, quali sirene ed altoparlanti montati sui veicoli;
- avvisi porta a porta;
- comunicazione telefonica;
- (comunicazione via sms);
- annunci radiotelevisivi.

L'ordine di evacuazione emesso dalla struttura di coordinamento viene diffuso sui luoghi dell'evento attraverso altoparlanti, sirene e annuncio porta a porta, utilizzando il Volontariato, i Servizi comunali delle Municipalità interessate, la Polizia Locale in coordinamento con le altre Forze dell'Ordine e con i Vigili del Fuoco.

La gestione delle informazioni di allarme attraverso i media ed il sito web comunale sarà assicurata, sentito il Sindaco, dal Dipartimento di Gabinetto per il tramite dei servizi preposti sulla base del foglio notizia predisposto dalla struttura di coordinamento operativo.

III.2.3.2 Censimento della popolazione

Per garantire l'efficacia delle operazioni di allontanamento della popolazione e la relativa assistenza, è necessario disporre del censimento della popolazione residente nelle aree a rischio, con particolare riguardo alla individuazione delle persone non autosufficienti.

Tale censimento dovrà quindi essere costantemente aggiornato.

Sulla base della perimetrazione operata dagli organi competenti, l'U.O.A. Protezione Civile, in collaborazione con il Servizio Sicurezza dei Cittadini e Sicurezza Urbana, ha avviato il censimento degli edifici ubicati nelle aree a rischio.

Il censimento riguarda in particolare i seguenti dati:

- ubicazione edificio e civico
- altezza in piani fuori terra
- tipologia costruttiva
- presenza locali piano terra o interrati adibiti ad abitazione/box
- presenza portiere

- presenza stalli H nelle immediate vicinanze

Per l'archiviazione ed il continuo aggiornamento dei dati è stato elaborato un apposito database in formato access.

I dati raccolti dovranno essere oggetto di successivo approfondimento mirante a individuare l'elenco delle persone residenti. Detto approfondimento sarà sviluppato con il concorso del Servizio competente per l'anagrafe.

Nelle more della concreta disponibilità delle informazioni provenienti dal censimento, i dati relativi alla popolazione evacuata saranno raccolti dal personale dell'Ufficio di Protezione Civile in collaborazione con il la Polizia Locale direttamente sui luoghi dell'evento.

Per la costituzione degli elenchi e dei soggetti privati coinvolti a qualsiasi titolo nelle attività di emergenza di Protezione Civile e per l'aggiornamento costante della banca dati e delle attività di Protezione Civile, l'ufficio di Protezione Civile in collaborazione con il Servizio competente per il web comunale, predispone uno "sportello" accessibile tramite il sito web, dedicato all'acquisizione delle informazioni inoltrate direttamente dai cittadini relative a situazioni e condizioni che necessitano particolare assistenza, alla presenza degli stessi presso edifici ubicati nelle aree a rischio. Tale sportello acquisisce anche la documentazione fornita dai soggetti interessati ai fini dell'aggiornamento del Piano di emergenza.


III.2.3.3 Aree di emergenza

Per garantire l'efficacia delle operazioni di allontanamento della popolazione e la relativa assistenza, è necessario individuare aree, all'interno del territorio comunale, da destinare in emergenza a scopi di protezione civile.

Tali aree si distinguono in tre tipologie e ciascuna, con i relativi percorsi di accesso, è stata rappresentata su cartografia utilizzando la simbologia tematica proposta a livello nazionale:



aree di attesa: luoghi ove sarà garantita la prima assistenza alla popolazione immediatamente dopo l'evento calamitoso oppure successivamente alla segnalazione della fase di preallarme;



aree di accoglienza: luoghi in grado di accogliere ed assistere la popolazione allontanata dalle proprie abitazioni;



aree di ammassamento: luoghi di raccolta di uomini e mezzi necessari alle operazioni di soccorso alla popolazione.

III.2.3.3.1 Aree di attesa

Le aree di attesa, indicate in verde sulla cartografia, sono luoghi di prima accoglienza per la popolazione. Per la definizione delle aree di attesa si sono individuati piazze, slarghi, parcheggi, spazi pubblici. Dette aree sono state individuate presso siti non soggetti a rischio evitando cioè aree alluvionali in prossimità di versanti instabili, di crollo di strutture attigue, ecc. facilmente raggiungibili attraverso percorsi sicuri.

In tali aree la popolazione riceverà le prime informazioni sull'evento e i primi generi di conforto in attesa di essere sistemata in strutture di accoglienza .



Le aree di attesa ed i percorsi per raggiungerle saranno opportunamente segnalati con apposita segnaletica di indicazione stradale da prevedersi a cura dei servizi municipali.

III.2.3.3.2 Aree di accoglienza

Le aree di accoglienza sono luoghi ove la popolazione risiede per brevi, medi e lunghi periodi in seguito ad ordine di evacuazione. Le aree di accoglienza si distinguono, sulla base del periodo di permanenza, in strutture esistenti (qualche giorno o alcune settimane), tendopoli (2-3- mesi), insediamenti abitativi prefabbricati di emergenza (lungo periodo).

Ai fini della presente pianificazione sono state individuate e indicate in rosso sulla cartografia, aree di accoglienza in strutture esistenti destinate alla permanenza breve e brevissima della popolazione.

La permanenza in queste strutture è temporanea ed è finalizzata al rientro della popolazione nelle proprie abitazioni, alla sistemazione presso altre abitazioni, ovvero alla realizzazione di tendopoli o di strutture prefabbricate.

Quali strutture di accoglienza si sono individuate in via preliminare, e rispetto a predefiniti orizzonti temporali, le seguenti strutture:

- sedi municipali o edifici scolastici comunali (da pochi giorni ad una settimana);
- alberghi (da una a tre settimane)
- strutture di accoglienza di proprietà comunale (fino a 60 gg)

Le disponibilità e funzionalità delle aree di accoglienza individuate dovranno essere oggetto di verifica da parte della Direzione Patrimonio e Logistica e della Direzione Politiche Sociali ed Educative con il contributo dei Servizi Municipali.

III.2.3.3.3 Aree di ammassamento

L'area di ammassamento è destinata all'ammassamento dei soccorritori e delle risorse vicine ai centri operativi; da essa partono i soccorsi e le risorse utili alla gestione delle emergenze.

L'area di ammassamento è individuata a livello comunale nella Struttura Polifunzionale di Protezione Civile di Via Cupa del Principe.

L'edificio di Via Cupa del Principe, realizzato nell'ambito degli interventi del Programma Straordinario di edilizia residenziale del Comune di Napoli ex Legge 219/81 per accogliere un Centro

Civico, ospita attualmente la sede del Presidio H24 del Servizio Protezione Civile ed è destinata a divenire la Centrale Operativa Interventi della Protezione Civile comunale.

La struttura, si sviluppa a livello di campagna su un'area di 2.350 m² mentre la superficie calpestabile dei locali interni, degli altri 2 due livelli oltre il piano terra, è pari a 645 m².

L'area ove sorge l'edificio, sita in zona periferica a ridosso dell'asse di collegamento con il centro cittadino Via Stadera-Via Nuova Poggioreale, è facilmente accessibile e raggiungibile dalle Autostrade mediante i raccordi della Tangenziale di Napoli di Capodichino e di Corso Malta, dalla Stazione ferroviaria Centrale attraverso Via Gianturco e dall'Aeroporto, attraverso via Nuova del Campo.

III.2.3.4 Soccorso ed evacuazione della popolazione

L'evacuazione della popolazione è valutata sulla base del principio della "messa in salvo preventiva".

Il soccorso e l'evacuazione della popolazione viene disposto dal Sindaco per il tramite della struttura di coordinamento sulla base dell'attività di monitoraggio e delle informazioni provenienti dai luoghi dell'evento:

- in fase di preallarme nelle zone potenzialmente a rischio interessate da fenomeni in atto;
- in fase di allarme nelle zone colpite da fenomeni calamitosi;
- in qualsiasi momento quando ritenuto indispensabile dal Sindaco sulla base della valutazione di un grave rischio per l'integrità delle persone.

L'allontanamento della popolazione dai luoghi dell'evento viene effettuata anche con l'ausilio dei veicoli messi a disposizione dal Servizio Autoparco e con il supporto delle strutture di assistenza sanitaria e del Volontariato socio-sanitario.

L'allontanamento della popolazione scolastica dagli edifici dovrà avvenire secondo modalità da valutarsi con il contributo dei Servizi Socioassistenziali e concordato con i Dirigenti Scolastici dei plessi interessati. Andrà in ogni caso garantito il ricongiungimento delle famiglie presso le aree di accoglienza.

III.2.3.5 Assistenza alla popolazione

Durante la fase di evacuazione deve essere garantita l'assistenza e l'informazione alla popolazione sia durante il trasporto che nel periodo di permanenza nelle aree di attesa e di accoglienza. A tal fine per le aree di attesa e di accoglienza e durante le fasi di allontanamento la popolazione sarà assistita da presidi sanitari costituiti da volontari, personale medico ed assistenti sociali.

III.2.4 Ripristino dei servizi essenziali

Le aziende erogatrici di pubblici servizi partecipano alle attività di emergenza al fine di assicurare la piena operatività dei soccorritori e la funzionalità delle aree di accoglienza.

In particolare:

- collaborano alle attività della struttura di coordinamento per il tramite delle proprie strutture di emergenza;
- partecipano agli interventi sul territorio con proprie squadre operative;
- inviano propri rappresentanti presso l'Unità di Crisi comunale.

III.3 Vitalità del Piano

“Il Piano di emergenza non può essere un documento che resta nel fondo di un cassetto, ma deve essere reso vivo individuando delle persone che lo aggiornano e lo attuano”¹¹.

Gli elementi per tenere vivo un Piano sono:

- Aggiornamento periodico
- Attuazione di esercitazioni
- Informazione alla popolazione

III.3.1 Aggiornamento periodico

Poiché la Pianificazione di Emergenza risente fortemente della dinamicità dell'assetto del territorio, sia dal punto di vista fisico che antropico, occorre tenere costantemente aggiornati i seguenti parametri:

- evoluzione dell'assetto del territorio;
- aggiornamento delle tecnologie scientifiche per il monitoraggio;
- progresso della ricerca scientifica per l'aggiornamento dello scenario dell'evento massimo atteso.

III.3.2 Esercitazioni

La “gestione dell'incertezza” si affronta con le stesse regole con cui la scienza medica affronta il pericolo o il rischio di contagi nelle malattie: applicando, cioè, il principio della massima prevenzione attraverso il ricorso alla vaccinazione di massa. Nell'attività preparatoria della protezione civile questo principio corrisponde a gestire in maniera corretta il territorio, ad organizzare una corretta informazione alla popolazione sui rischi, all'adozione, nel piano locale di protezione civile, di linguaggi e procedure unificate fra le componenti e le strutture operative che intervengono nei soccorsi. Di fondamentale rilevanza è anche l'organizzazione di periodiche esercitazioni di protezione civile con la popolazione e i soccorritori per passare dalla “cultura del manuale” alla “cultura dell'addestramento”¹².

L'esercitazione è il mezzo, fondamentale, per tenere aggiornate sia le conoscenze del territorio, che l'adeguatezza delle risorse (uomini e mezzi) e per verificare il modello di intervento.

¹¹ Cfr. E. Galanti et altri, Linee Guida per la pianificazione di emergenza, il “Metodo Augustus”, 1997, par. 5 Vitalità di un Piano.

¹² ibidem

Gli elementi indispensabili per l'organizzazione di una esercitazione sono:

- Premessa
- Scopi
- Tema (scenario)
- Obiettivi
- Territorio
- Direzione dell'esercitazione
- Partecipanti
- Avvenimenti ipotizzati

Come si organizza un'esercitazione.

Le esercitazioni di PC, organizzate da Organi, Strutture e Componenti del SNPC possono essere di livello nazionale, regionale, provinciale, e comunale.

Sono classificate in:

- A. Per posti comando
- B. Operative
- C. Dimostrative
- D. Miste

A - Esercitazioni per posti comando e telecomunicazioni

Le esercitazioni per posti di comando e telecomunicazioni coinvolgono unicamente gli organi direttivi e le reti di comunicazione

B - Esercitazioni operative

Le esercitazioni operative coinvolgono solo le strutture operative con l'obiettivo specifico di testarne la reattività, o l'uso dei mezzi e delle attrezzature tecniche d'intervento

C - Esercitazioni dimostrative

Movimenti di uomini e mezzi con finalità insita nella denominazione

D - Esercitazioni miste

Quando sono coinvolti uomini e mezzi di Amministrazioni ed Enti diversi.

IV MODELLO DI INTERVENTO

Il modello di intervento definisce i soggetti interessati e le attività da svolgere nei diversi stati di allerta previsti nelle procedure di previsione e prevenzione e sulla base delle caratteristiche e dell'evoluzione dell'evento.

Il modello prevede l'assegnazione delle responsabilità e dei compiti nei vari livelli di comando e controllo per la gestione dell'emergenza a livello comunale.

Il modello di intervento persegue l'utilizzazione razionale delle risorse ed il coordinamento sul territorio degli operatori di protezione civile.

Il modello di intervento del metodo Augustus, deve garantire l'assoluta flessibilità e pertanto è stato rimodulato sulla base dell'organizzazione della macchina comunale e delle competenze necessarie alla gestione dell'emergenza competenze ripartite tra i diversi organi (Direzione/Dipartimento) che compongono dell'amministrazione.

IV. 1 Il Sistema di Comando e controllo

Il Sindaco per assicurare, nell'ambito del proprio territorio comunale, la direzione ed il coordinamento dei servizi di soccorso e di assistenza alla popolazione colpita provvede ad organizzare gli interventi necessari dandone immediata comunicazione al Prefetto ed al Presidente della Giunta Regionale che lo supporteranno nelle forme e nei modi secondo quanto previsto dalla norma.

La procedura di attivazione del sistema di comando e controllo è finalizzata a disciplinare il flusso delle informazioni nell'ambito del complesso sistema di risposta di protezione civile, garantendo che i diversi livelli di comando e responsabilità abbiano tempi rapidi le informazioni necessarie a poter attivare le misure per la salvaguardia della popolazione.

In altre parole, il sistema di comando e controllo ha l'obiettivo di definire le procedure attraverso le quali il Sindaco, Autorità comunale di Protezione Civile, riceva un allertamento immediato, possa avvalersi di informazioni dettagliate provenienti dalle squadre operanti sul territorio, disponga l'immediato e tempestivo impiego di tutte le risorse dell'Amministrazione disponibili, fornisca le informazioni alla Prefettura – UTG di Napoli, alla Provincia ed alla Regione utili ad attivare le necessarie ed adeguate forme di concorso.

IV.1.1. Unità di Crisi Comunale

L'Unità di Unità di Crisi Comunale è l'organo di area decisionale deputato alla direzione ed al coordinamento delle emergenze di ambito comunale.

IV.1.2 Centro Operativo Comunale (COC)

Il Centro Operativo Comunale (COC) è un organismo straordinario costituito con apposito decreto sindacale, che viene convocato dal Sindaco, all'atto della dichiarazione dello stato di

emergenza conseguente al verificarsi di eventi di cui alla lettera a), comma 1, art. 2, L. 225/92, per la direzione e il coordinamento dei servizi di soccorso e di assistenza alle popolazioni colpite nonché la gestione degli interventi.

IV.1.3 Centro Operativo Misto (COM)

Il C.O.M. è una struttura operativa decentrata che coordina i Servizi di Emergenza in ambito sovracomunale.

Con decreto della Prefettura di Napoli del 27 maggio 2005 prot. 9824/C/13D/Area III, il Comune di Napoli, come previsto dal D.P.R. 6 Febbraio 1981 n°66, è sede del Centro Operativo Misto n. 1 (C.O.M. n. 1).

IV. 2 Sistema di allertamento locale

Il Comune di Napoli garantisce i collegamenti telefonici, fax ed e-mail sia con la Regione Campania – Sala Operativa Unificata di Protezione Civile, l'UTG – Prefettura di Napoli per la ricezione e la tempestiva presa visione dei bollettini/avvisi di allertamento sia con le componenti e strutture operative di Protezione Civile presenti sul territorio – Vigili del Fuoco, Corpo Forestale, Carabinieri, Guardia di Finanza, Polizia di Stato, Polizia Provinciale, Capitaneria di Porto, Asl, Comuni Limitrofi, ecc. per la reciproca comunicazione di situazioni di criticità.

La ricezione/trasmissione delle comunicazioni, in regime H24 anche al di fuori degli orari ordinari di lavoro, sono assicurate dalla U.O.A. Protezione Civile – Presidio H24.

Il Presidio H24 è dotato di un sistema di ricezione delle comunicazioni a mezzo telefoni/fax con n. 4 linee sciolte e oltre 20 linee comunali, 3 linee fax dedicate e collegamento ADSL per l'accesso ad internet e per la ricezione/trasmissione delle comunicazioni di emergenza a mezzo di casella di posta elettronica certificata. Il personale addetto alle attività del Presidio H24 è inoltre in possesso di cellulare di servizio abilitato alle chiamate sulla rete comunale.

Il sistema di allertamento sarà ulteriormente sviluppato e perfezionato con la realizzazione del Progetto per la Centrale Operativa Interventi di Protezione Civile redatto dall'U.O.A. Protezione Civile e approvato dalla Giunta Comunale con deliberazione n. 304/2012. Il Progetto prevede la realizzazione della Sala Operativa della Protezione Civile comunale e della sede dell'Unità di Crisi, l'implementazione del Sistema Territoriale di protezione Civile e l'integrazione dei sistemi di comunicazione con la realizzazione di un sistema di registrazione telefonica e di un sistema di radiocomunicazioni.

V. PIANI E PROCEDURE DI DETTAGLIO

Il Piano Generale di Emergenza di protezione Civile del comune di Napoli si riferisce alla gestione:

- di eventi di limitata entità ovvero fronteggiabili direttamente dall'U.O.A. Protezione Civile attraverso il Presidio H24;
- di eventi fronteggiabili direttamente dall'Amministrazione Comunale con il coinvolgimento di più Uffici e Servizi ovvero di Enti e soggetti anche esterni all'Amministrazione stessa;
- di eventi di cui all'art. 2 lettera a) della Legge 24 febbraio 1992 n. 225, ovvero fronteggiabili direttamente dall'Amministrazione Comunale con il coinvolgimento di uffici, servizi e di Enti e soggetti anche esterni all'Amministrazione a seguito di dichiarazione di stato di emergenza;
- delle attività a supporto dei soggetti preposti alla gestione delle emergenze di cui all'art. 2 lettere b) e c) della Legge 24 febbraio 1992 n. 225 a seguito di dichiarazione dello stato di emergenza.

Di seguito si riportano i Piani di dettaglio a tutt'oggi predisposti e che dovranno essere oggetto di integrazioni e revisioni successive sulla base del principio di assicurare la dinamicità del Piano.

V.1 Piani di emergenza per il Rischio Idrogeologico e Idraulico

Il primo nucleo procedurale recentemente elaborato del modello di intervento del Piano Generale Comunale di Protezione Civile si riferisce alla gestione delle attività di emergenza connesse al rischio idrogeologico, previsti dai Piani Stralcio dell'Autorità di Bacino Nord-Occidentale della Campania.

Il Piano Comunale di Emergenza per il Rischio Idrogeologico ed Idraulico (**PGE/RII**), ed il correlato Piano Comunale di Emergenza per il Rischio Erosione Inondazione e Frana, sulla base della perimetrazione delle aree a rischio eseguita dall'Autorità di Bacino Nord Occidentale della Campania¹³, interessa le aree ricadenti nelle classi di rischio idraulico e idrogeologico e prevede le principali attività finalizzate alla programmazione e gestione degli interventi di riduzione degli effetti sul territorio urbano associati al dissesto idraulico ed idrogeologico causato da eventi pluviometrici critici.

Le procedure si articolano sulla base delle diverse fasi temporali di gestione delle attività finalizzate alla prevenzione, al soccorso nelle fasi di attenzione ed allarme nonché per il successivo ripristino delle condizioni di normalità.

¹³ In base al sistema di competenze previste dalla legge 225/92, gli Enti coinvolti per fronteggiare tale tipo di rischio sono il Dipartimento Nazionale di Protezione Civile, la Regione Campania, l'Autorità di Bacino Nord Occidentale della Campania, il Comune di Napoli.

L'Autorità di Bacino Nord occidentale della Campania, competente per porzioni di territorio amministrati dalle Province di Napoli, Avellino, Benevento e Caserta, ha redatto ed approvato un piano straordinario diretto a rimuovere le situazioni a rischio più alto, elaborato anche sulla base delle proposte delle regioni e degli enti locali. Il Piano Straordinario contiene in particolare l'individuazione e la perimetrazione delle aree a rischio idrogeologico molto elevato per l'incolumità delle persone e per la sicurezza delle infrastrutture e del patrimonio ambientale e culturale.

V.2 Procedure di gestione del Rischio Industriale

Nell'area orientale del Comune di Napoli sono presenti le seguenti industrie a rischio di incidente rilevante:

- Italcost
- Petrolchimica Partenopea
- ENI
- ENERGAS
- Kuwait Petroleum Italia
- ESSO Italiana
- Kuwait Petroleum Italia (ex BENIT)
- Oleodotto di collegamento tra la darsena petroli ai depositi costieri

Il territorio interessato dalla presenza dei sopra riportati stabilimenti ricade nell'area di competenza della Municipalità IV e della Municipalità VI.

Ai sensi dell'art. 20 del Decreto Legislativo 17 agosto 1999, n. 334, la Prefettura - Ufficio territoriale di Governo di Napoli ha curato i lavori di aggiornamento del Piano di Emergenza Esterna per attività a rischio di incidente rilevante nella zona orientale di Napoli, redatto nel 2004, creando un gruppo di lavoro con rappresentanti di tutte le componenti a vario titolo coinvolte nella pianificazione. La Prefettura - Ufficio territoriale di Governo di Napoli ha approvato il Piano di Emergenza Esterna per attività a rischio di incidente rilevante nella zona orientale di Napoli nella riunione del 18 maggio 2010 e ne ha inviato copia al Sindaco di Napoli in data 3 giugno 2010.

Il Piano suddivide l'area orientale in tre differenti zone di rischio, sulla base della valutazione dell'impatto che un evento incidentale comporterebbe sulla popolazione e sull'ambiente, ed indica le procedure che ciascun Ente coinvolto nella gestione dell'emergenza deve rispettare.

Al Piano sono allegati i piani particolareggiati redatti da Arin, Napoletanagas, RFI, Capitaneria di Porto-Autorità Portuale, Circumvesuviana, Polfer, unità di Crisi Sanitaria Regionale.

Al verificarsi di un incidente rilevante, la struttura di Protezione Civile comunale, fermo restando le competenze di livello superiore attribuite all'U.T.G. – Prefettura di Napoli, per gli eventi di tipo b di cui all'art. 2 della L.225/92, opera, sulla base del modello di intervento, per:

- coordinare i primi soccorsi;
- provvedere, attraverso la tempestiva attivazione di pattuglie di Polizia Locale all'interdizione e deviazione del traffico veicolare;

In seguito alle direttive, alle modalità ed istruzioni concordate in sede di C.C.S. e delle indicazioni tecniche del Comandante Provinciale dei Vigili del Fuoco assicura:

- la collaborazione con i supporti tecnici disponibili in personale, mezzi ed attrezzature;
- la presenza, in seno al C.C.S., di un rappresentante dell'Amministrazione Comunale.

L'articolo 22 comma 4 del Decreto Legislativo 17 agosto 1999, n. 334 "Attuazione della direttiva 96/82/CE relativa al controllo dei pericoli di incidenti rilevanti connessi con determinate sostanze pericolose" impone al Sindaco, del Comune ove è localizzato lo stabilimento, l'obbligo di portare tempestivamente a conoscenza della popolazione le informazioni relative al rischio di incidente rilevante divulgando le schede fornite dal gestore dello stabilimento.

In conformità delle "Linee guida per l'informazione alla popolazione sul rischio industriale" di cui al Dpcm del 16 febbraio 2007; è stato predisposto un apposito "**Piano di informazione alla popolazione per il Rischio di incidente rilevante**" al fine di fornire opportuna informativa alla cittadinanza circa i contenuti del suddetto Piano e delle schede di sicurezza degli stabilimenti rese disponibili dai gestori.

Le informazioni alla cittadinanza vengono divulgate attraverso le pagine dedicate alla Protezione Civile del sito istituzionale del Comune di Napoli e l'opuscolo informativo predisposto nell'ambito della campagna "ProteggiamoCi".

V.3 Procedure di gestione del Rischio Incendi boschivi

Con Disposizione del Direttore Generale del Comune di Napoli n. 21 del 30 Luglio 2004, il Comune di Napoli, ha provveduto ad individuare le procedure da adottare in caso di incendi boschivi.

Tale procedimento coinvolge i diversi Servizi comunali interessati per quanto alle competenze attribuite ai Comuni dalla vigente normativa in materia.

Più in dettaglio, i Servizi provvedono al censimento dei suoli percorsi dal fuoco, alla verifica della sussistenza delle previsioni di incendio in zone boscate e pascoli, alla perimetrazione esatta delle aree interessate, nonché alla predisposizione degli elenchi e degli altri adempimenti previsti dalla Legge 353/00.

In situazioni di emergenza, inoltre, il Turno di Guardia del Servizio Protezione Civile provvede, se necessario, a supportare i Vigili del Fuoco e gli altri soggetti preposti nelle operazioni di spegnimento.¹⁴

14 Al fine di conservare il patrimonio boschivo e preservarlo difendendolo dagli incendi, è stata emanata la Legge 353/2000 (legge quadro in materia di incendi boschivi) che prevede la definizione piani regionali per la programmazione delle attività di previsione, prevenzione e lotta attiva contro gli incendi boschivi.

Per incendio boschivo si intende un fuoco che può espandersi su aree boscate, cespugliate o arborate, e coinvolgere strutture ed infrastrutture site all'interno delle aree, oppure su terreni coltivati o incolti e pascoli limitrofi.

Il rischio incendio boschivo è connesso al pericolo che un incendio colpisca un'area boscata del territorio con conseguenze dannose per l'ambiente e per l'uomo.

Gli Enti coinvolti per fronteggiare tale tipo di rischio sono il Dipartimento Nazionale di Protezione Civile, la Regione, il Comune, il Corpo Forestale dello Stato.

Il Dipartimento Nazionale di Protezione Civile ha il compito di garantire e coordinare sul territorio nazionale le attività di spegnimento avvalendosi del Centro Operativo Aereo Unificato (C.O.A.U.).

Le Regioni programmano la lotta attiva e mediante l'istituzione di Sale Operative Unificate Permanenti (S.O.U.P.) assicurano il coordinamento delle strutture antincendio di livello regionale con quelle statali attraverso una operatività di tipo continuativo nei periodi a rischio incendio boschivo.

I Comuni censiscono i suoli già percorsi dal fuoco nell'ultimo quinquennio, avvalendosi anche dei rilievi effettuati dal Corpo Forestale dello Stato.

V.4 Procedure di gestione del Rischio sismico

L'U.O.A. Protezione Civile ha proceduto alla mappatura degli edifici e delle infrastrutture di interesse strategico ai fini di protezione civile come individuati al Decreto del Capo del Dipartimento della Protezione Civile n. 3685 del 21 ottobre 2003 recante «*Disposizioni attuative dell'art. 2, commi 2, 3 e 4, dell'ordinanza del Presidente del Consiglio dei Ministri n. 3274 del 20 marzo 2003*», pubblicato nella Gazzetta Ufficiale della Repubblica Italiana n. 252 del 29 Ottobre 2003 e definiti negli allegati 1 e 2 al predetto Decreto, quali «*tipologie degli edifici di interesse strategico e delle opere infrastrutturali la cui funzionalità durante gli eventi sismici assume rilievo fondamentale per le finalità di protezione civile e quelle degli edifici e delle opere che possono assumere rilevanza in relazione alle conseguenze di un eventuale collasso, nonché le indicazioni per le verifiche tecniche da realizzare su edifici ed opere rientranti nelle predette tipologie*».

L' allegato **PGE/PC-ALL.2** al presente documento e l'elaborato **PGE/PC-TAV.2**, riportano la mappatura degli edifici strategici classificati e censiti e individuati su supporto cartografico Gis. Attualmente il rilievo effettuato è oggetto di una approfondita campagna di censimento finalizzata a rilevare con il necessario livello di dettaglio le informazioni relative all'esatta ubicazione, consistenza e tipologia di tali costruzioni.

Per l'archiviazione delle informazioni provenienti dal censimento, si è provveduto a realizzare un apposito database in formato access onde aggiornare costantemente i dati.

Per quanto riguarda le infrastrutture individuate, le stesse sono invece riferite al sistema di viabilità di scorrimento e principale del Comune di Napoli ed alle linee urbane ed extraurbane del sistema di trasporto su ferro.

Il censimento costituisce il primo nucleo dei «dati di base» previsti dalle criteri di massima per la pianificazione comunale di emergenza (eventi calamitosi di cui all'art. 2, comma 1, lettera a, della legge 225/92) riferito al patrimonio edificato del Comune di Napoli.

Tale censimento è altresì propedeutico alla verifica, a cura dei Servizi competenti e dei soggetti titolari, in ordine all'adempimento di quanto disposto dalla normativa nazionale e regionale in materia di verifica del patrimonio pubblico in prospettiva sismica.

L' Ordinanza del Presidente del Consiglio dei Ministri n. 3274 del 20 marzo 2003, all'art. 2, comma 3, dispone infatti l'obbligo di procedere a verifica, da effettuarsi a cura dei rispettivi proprietari, sia degli edifici di interesse strategico e delle opere infrastrutturali la cui funzionalità durante gli eventi sismici assume rilievo fondamentale per le finalità di protezione civile, sia degli edifici ed opere infrastrutturali che possono assumere rilevanza in relazione alle conseguenze di un eventuale collasso.¹⁵

¹⁵ La Delibera di Giunta Regionale n. 335 del 31 Gennaio 2003 recante «Procedure tecnico – amministrative per la verifica strutturale degli edifici e delle infrastrutture pubbliche e l'analisi geologica in prospettiva sismica del territorio campano», definisce inoltre organizzazione, metodologia e tempistica delle attività finalizzate alla verifica sistematica delle condizioni strutturali del patrimonio pubblico ed ad uso pubblico comparata con la caratterizzazione geologica in prospettiva sismica del territorio campano.

La Delibera di Giunta Regionale n. 3573 del 5 Dicembre 2003 recante «Applicazione dell'Ordinanza del Presidente del Consiglio dei Ministri n. 3274 del 20 marzo 2003. Individuazione delle categorie di edifici e opere infrastrutturali di competenza regionale di interesse strategico ai fini di protezione civile in conseguenza di un eventuale collasso», approva gli elenchi "A" e "B" allegati rispettivamente concernenti:

ELENCO A - Categorie di edifici e di opere infrastrutturali di interesse strategico di competenza regionale, la cui funzionalità durante gli eventi sismici assume rilievo fondamentale per le finalità di protezione civile

ELENCO B - Categorie di edifici e di opere infrastrutturali di competenza regionale che possano assumere rilevanza in relazione alle conseguenze di un eventuale collasso.

Al verificarsi di un'evento sismico, la struttura di Protezione Civile comunale, fermo restando le competenze di livello superiore attribuite al Dipartimento della Protezione Civile Nazionale per gli eventi di tipo c di cui all'art. 2 della L.225/92, opera, sulla base del modello di intervento, per:

- l'evacuazione della popolazione;
- l'accoglienza e assistenza alla popolazione presso le tendopoli e le strutture di accoglienza;
- la verifica di agibilità temporanea e speditiva degli edifici attraverso gruppi di tecnici appartenenti all'Amministrazione comunale in possesso delle competenze necessarie;
- il ripristino delle funzioni amministrative e dei servizi essenziali.

ELENCO ALLEGATI

- All. 1: Tabelle edifici strategici
- All. 2: Strade viabilità principale
- All. 3: Strade viabilità secondaria

TAVOLE

- TAV. 1 ortofoto con confini municipalità
- TAV. 2 orografia del territorio
- TAv. 3 edifici strategici
- Tav. 4 infrastrutture di trasporto
- Tav. 5 aree rilevanti ai fini di Protezione Civile

PIANO GENERALE DI EMERGENZA DI PROTEZIONE CIVILE



COMUNE DI NAPOLI

PIANO COMUNALE DI EMERGENZA

ALLEGATI

Rev. 2 - Gennaio 2012

Sindaco di Napoli

Luigi de Magistris

Gabinetto del Sindaco

Capo di Gabinetto: Dott. Attilio Auricchio

GRUPPO DI PROGETTO

Unità Organizzativa Autonoma Protezione Civile

Coordinamento di progetto:

Dirigente: Arch. Marianna Cerillo

Analisi ed elaborazione alfanumerica:

I.D.Geologo Carlo Casaburi

Indagini territoriali:

Geologo Stefania Stella

Per. Ind. Antonio Viola

Servizio Sicurezza dei Cittadini e Sicurezza Urbana

Dirigente: Arch. Marianna Cerillo

Analisi ed Elaborazione Cartografica:

Geologo Monica Adamo

Raccolta ed elaborazione dati:

Geom. Luigi Sgorlon

Sig.ra Luisa Graziano

Sig. Alfredo Santini

Hanno collaborato:

Arch. Pasqualina Papa (Progetto Fixo)

ELENCO ALLEGATI

1. Tabelle edifici strategici
2. Strade viabilità principale
3. Strade viabilità secondaria

ALLEGATO 1:
TABELLE EDIFICI STRATEGICI



PIANO GENERALE DI EMERGENZA DI PROTEZIONE CIVILE

CENSIMENTO EDIFICI STRATEGICI

SCHEDA N.

S.0.1. ASILI NIDO

U.O.A. Protezione Civile

(Fonte: comune.napoli.it)

ID	DENOMINAZIONE	MUNICIPALITA'	UBICAZIONE (N.B. dal foglio STRADARIO)			CIVICO	RIFERIMENTI		CAPACITA' RICETTIVA
			TIPOLOGIA	INTER	TOPONIMO		Tel.	Fax	
S.0.1.01	Asilo Nido di Mergellina "Don Peppino Diana"	1	Via		Giordano Bruno (ang. Via T.Campanella)		0172880		60 bambini
S.0.1.02	"Margherita di Savoia" (1°Circolo C.)	1	Via		S. Maria in Portico	22	660202		60 bambini
S.0.1.03	Poerio	1	Via		Bisignano		7646690		30 bambini
S.0.1.04	Rocco Jemma	2	Via		Appulo Guglielmo	16/18	5441468		36 bambini
S.0.1.05	Cairolì	2	Via		S.Giuseppe dei Nudi	1	19706854		60 bambini
S.0.1.06	Fanciulli	2	Corso		Vittorio Emanuele	456	19811755		60 bambini
S.0.1.07	Marcellino	2	Via		Giambattista Manso (ang. Via Cosenz Enrico)		286851		54 bambini
S.0.1.08	Pasquale Scura	2	Vico		Soccorso	22	4207328		30 bambini
S.0.1.09	Annalisa Durante	2	Via		Vicaria vecchia	2	286238		15 bambini
S.0.1.10	Asilo Nido Filangieri	3	Salita		Ritiro Purità a Foria	11	0172839		52 bambini
S.0.1.11	Ammaturo	3	Via		Giusso Lorenzo		7804143		42 bambini
S.0.1.12	Lezzi	3	Via		Sant'Agostino degli Scalzi	61	5444680		30 bambini
S.0.1.13	Bice Zona	4	Via	Della	Piazzolla	36	19706845		30 bambini
S.0.1.14	P.Ciccarelli	6	Via		Ciccarelli Pasquale	snc	5724675		60 bambini
S.0.1.15	De Meis	6	Via		De Meis Angelo Camillo		5965539		31 bambini



PIANO GENERALE DI EMERGENZA DI PROTEZIONE CIVILE

CENSIMENTO EDIFICI STRATEGICI

SCHEDA N.

S.0.1. ASILI NIDO

U.O.A. Protezione Civile

(Fonte: comune.napoli.it)

ID	DENOMINAZIONE	MUNICIPALITA'	UBICAZIONE (N.B. dal foglio STRADARIO)			CIVICO	RIFERIMENTI		CAPACITA' RICETTIVA
			TIPOLOGIA	INTER	TOPONIMO		Tel.	Fax	
S.0.1.16	Callas	6	Via		Callas Maria	43	7743545		60 bambini
S.0.1.17	Malaparte	6	Via		Malaparte Curzio	98	5960668		60 bambini
S.0.1.18	Maranda	6	Via Comunale		Maranda	lotto 11/B	5612404		30 bambini
S.0.1.19	Musone	6	Corso		Protopisani Nicolangelo	84	5590394		40 bambini
S.0.1.20	A. Romanò	7	Via		Gambardella Salvatore	19	7544253		50 bambini
S.0.1.21	Aquino	7	Via		Principe di Napoli		7372202		42 bambini
S.0.1.22	Acquarola	7	Via Comunale		Acquarola	20	5436403		60 bambini
S.0.1.23	Pizzorusso	7	Piazza		Pizzorusso		19706520		27 bambini
S.0.1.24	Giovanni XXIII	8	Corso		Chiaiano	50	6580403		15 bambini
S.0.1.25	Ianfolla	8	Traversa 2^		Janfolla Vincenzo	lotto A	7408497		16 bambini
S.0.1.26	Fata Colorella	8	Via Comunale Cupa		Spinelli		7405534		32 bambini
S.0.1.27	Mary Poppins	8	Via		Compagnone Luigi	27	5852865		60 bambini
S.0.1.28	Fratelli Cervi	8	Via		Fratelli Cervi	lotto 6/W	7011818		20 bambini
S.0.1.29	Mondo Gioioso	8	Viale	Della	Resistenza	lotto 1N	7022347		23 bambini
S.0.1.30	Torricelli	9	Via		Torricelli Evangelista	50	7260038		45 bambini



PIANO GENERALE DI EMERGENZA DI PROTEZIONE CIVILE

CENSIMENTO EDIFICI STRATEGICI

SCHEDA N.

S.0.1. ASILI NIDO

U.O.A. Protezione Civile

(Fonte: comune.napoli.it)

ID	DENOMINAZIONE	MUNICIPALITA'	UBICAZIONE (N.B. dal foglio STRADARIO)			CIVICO	RIFERIMENTI		CAPACITA' RICETTIVA
			TIPOLOGIA	INTER	TOPONIMO		Tel.	Fax	
S.0.1.31	Nosengo	9	Viale		Traiano	92	7671172		75 bambini
S.0.1.32	Novelli	9	Via		Vicinale Palazziello	86	7673859		20 bambini
S.0.1.33	Guido Rossa	10	Viale	Della	Liberazione	113/115	5707686		26 bambini
S.0.1.34	Ciaravolo	10	Via		Ciaravolo Vincenzo	13	6107416		40 bambini
S.0.1.35	E. Altavilla	10	Via		Winspeare Davide	6	5937475		20 bambini
S.0.1.36	M. Polo	10	Via		Polo Marco	32/34	2392475		16 bambini
S.0.1.37	Duca d'Aosta	10	Via		Consalvo	93	2395365		17 bambini



PIANO GENERALE DI EMERGENZA DI PROTEZIONE CIVILE

CENSIMENTO EDIFICI STRATEGICI

SCHEDA N.

S.0.2. SCUOLA MATERNA

U.O.A. Protezione Civile

(Fonte: comune.napoli.it)

ID	DENOMINAZIONE	MUNICIPALITA'	UBICAZIONE (N.B. dal foglio STRADARIO)			CIVICO	RIFERIMENTI	CAPACITA' RICETTIVA
			TIPOLOGIA	INTER	TOPONIMO		Tel.	
S.0.1.01	Scuola dell'Infanzia "C.Poerio" - 1°Circolo Comunale	1	Via		Bisignano		081-7646690	106
S.0.1.02	Scuola dell'Infanzia "Margherita di Savoia" - 1°Circolo Comunale	1	Via		S.Maria in Portico	22	081-660202	56
S.0.1.03	Scuola dell'Infanzia "U.Palermo" - 1°Circolo Comunale	1	Via		Monte di Dio	80	081-7644948	110
S.0.1.04	Scuola dell'Infanzia "M.Ruta" - 2°Circolo Comunale	1	Via		Bruno Giordano		081-682821	72
S.0.1.05	Scuola dell'Infanzia "R.e C.Agazzi" - 2°Circolo Comunale	1	Via		Orazio	120	081-7142728	140
S.0.1.06	Scuola dell'Infanzia "D.Cimarosa" - 2°Circolo Comunale	1	Via		Posillipo	88	081-7690662	67
S.0.1.07	Scuola dell'Infanzia "V.Martinelli" - 4°Circolo Comunale	2	Via		c/o istituto Navale via Tarsia		081-5496509	65
S.0.1.08	Scuola dell'Infanzia "F.Girardi" - 3°Circolo Comunale	2	Vico		Soccorso a Montecalvario	22	081-5529200	133
S.0.1.09	Scuola dell'Infanzia "G.Fanciulli" - 4°Circolo Comunale	2	Corso		Vittorio Emanuele	456	081-19811755	39
S.0.1.10	Scuola Infanzia "S.Eligio" (4°Circolo C.)	2	Piazza		S. Eligio	7	081-5541245	
S.0.1.11	Scuola Infanzia "L.Lezzi" (6°Circolo C.)	3	Via		S.Agostino degli Scalzi	61	081-19168737	45
S.0.1.12	Scuola Infanzia "G.Marotta" (5°Circolo C.)	3	Salita		Stella	35	081- 294785	30



PIANO GENERALE DI EMERGENZA DI PROTEZIONE CIVILE

CENSIMENTO EDIFICI STRATEGICI

SCHEDA N.

S.0.2. SCUOLA MATERNA

U.O.A. Protezione Civile

(Fonte: comune.napoli.it)

ID	DENOMINAZIONE	MUNICIPALITA'	UBICAZIONE (N.B. dal foglio STRADARIO)			CIVICO	RIFERIMENTI	CAPACITA' RICETTIVA
			TIPOLOGIA	INTER	TOPONIMO		Tel.	
S.0.1.13	Scuola Infanzia "Elena d'Aosta" (5° Circolo C.)	3	Salita		Capodimonte	146H	081-451709	43
S.0.1.14	Scuola Infanzia "O.Decroly" (5° Circolo C.)	3	Viale		Colli Aminei	18A	081-7410287	87
S.0.1.15	Scuola Infanzia "C.de Luna Folliero" (6° Circolo C.)	3	Via		Guadagno Michele	130	081-7519372	137
S.0.1.16	Scuola Infanzia "La Lodoletta" (5° Circolo C.)	3	Via		Lieti a Capodimonte	93	081-7413228	90
S.0.1.17	Scuola Infanzia "M.Cristina di Savoia" (5° Circolo C.)	3	Via		S.Antonio a Capodimonte	46	081-441622	91
S.0.1.18	Educando Statale	3	Piazza		Miracoli	37	081 - 441178	29
S.0.1.19	Scuola Infanzia "Gesmundo" - via Aquileia (7° Circolo C.)	4	Via		Aquileia	33	081-7500054	74
S.0.1.20	Scuola Infanzia "A.Beltramelli" (7° Circolo C.)	4	Via		Bruno Gaetano		081-0176588	85
S.0.1.21	Scuola Infanzia "Chiara d'Assisi" (7° Circolo C.)	4	Via	della	Stadera	86	081-0176548	93
S.0.1.22	Scuola Infanzia "S.Francesco d'Assisi" (7° Circolo C.)	4	Via	della	Stadera	80	081-7590246	95
S.0.1.23	Scuola Infanzia "G.Gentile" (8° Circolo C.)	5	Via		Tosti Francesco Paolo	10	081-5603110	123
S.0.1.24	Scuola Infanzia "L.Vanvitelli" (8° Circolo C.)	5	Via		Giordano Luca	128	081-5780018	140



PIANO GENERALE DI EMERGENZA DI PROTEZIONE CIVILE

CENSIMENTO EDIFICI STRATEGICI

SCHEDA N.

S.0.2. SCUOLA MATERNA

U.O.A. Protezione Civile

(Fonte: comune.napoli.it)

ID	DENOMINAZIONE	MUNICIPALITA'	UBICAZIONE (N.B. dal foglio STRADARIO)			CIVICO	RIFERIMENTI	CAPACITA' RICETTIVA
			TIPOLOGIA	INTER	TOPONIMO		Tel.	
S.0.1.25	Scuola Infanzia "S. Antonio" (8° Circolo C.)	5	Via		Belvedere	33	081-5781212	79
S.0.1.26	Scuola Infanzia "T. Capocci" (8° Circolo C.)	5	Via		Caccavello Annibale	10	081-5561760	60
S.0.1.27	Scuola Infanzia "Cantico delle Creature" (8° Circolo C.)	5	Via		Giordano Luca		081-5569500	
S.0.1.28	Scuola Infanzia "G. Verne" (9° Circolo C.)	5	Via		Jannelli Gabriele	244	081-5466444	66
S.0.1.29	Scuola Infanzia "M. Savy Lopez" (9° Circolo C.)	5	Via		De Vito Piscicelli Maurizio	13	081-19362562	180
S.0.1.30	Scuola Infanzia "G. Gigante" (9° Circolo C.)	5	Piazzetta		Arenella	8	081-5564027	106
S.0.1.31	Scuola Infanzia "A.S. Novaro" (10° Circolo C.)	6	Viale	delle	Repubbliche Marinare	301	081-5723309	73
S.0.1.32	Scuola Infanzia "I Passerotti" (10° Circolo C.)	6	Via		Figurelle	25	081-5729757	57
S.0.1.33	Scuola Infanzia "Il Laghetto" (10° Circolo C.)	6	Via		Taverna del Ferro		081-19362747	59
S.0.1.34	Scuola Infanzia "M. Perodi" (10° Circolo C.)	6	Via		Figurelle	25	081-5727345	50
S.0.1.35	Scuola Infanzia "R. ne Villa" (10° Circolo C.)	6	Piazza		Capri	20	081-7523038	38
S.0.1.36	Scuola Infanzia "A. Scialoia" (11° Circolo C.)	6	Traversa prima		Pazzigno		081-7520365	40



PIANO GENERALE DI EMERGENZA DI PROTEZIONE CIVILE

CENSIMENTO EDIFICI STRATEGICI

SCHEDA N.

S.0.2. SCUOLA MATERNA

U.O.A. Protezione Civile

(Fonte: comune.napoli.it)

ID	DENOMINAZIONE	MUNICIPALITA'	UBICAZIONE (N.B. dal foglio STRADARIO)			CIVICO	RIFERIMENTI	CAPACITA' RICETTIVA
			TIPOLOGIA	INTER	TOPONIMO		Tel.	
S.0.1.37	Scuola Infanzia "L.Bertelli" (11° Circolo C.)	6	Via		Martirano Bernardino	14	081-19362103	114
S.0.1.38	Scuola Infanzia "Sannicandro" (11° Circolo C.)	6	Via		Forzati Enrico	29	081-5721778	49
S.0.1.39	Asilo Infanzia	6	Via		Prota Giurleo Ulisse	snc		55
S.0.1.40	Scuola Infanzia "G.B.Perasso" (13° Circolo C.)	6	Via Provinciale		Botteghele	511	081-5615156	80
S.0.1.41	Scuola Infanzia "R.Fucini" (12° Circolo C.)	6	Via		Lago Lucrino	21	081-5962503	78
S.0.1.42	Scuola Infanzia "Scuola Nuova" (12° Circolo C.)	6	Via		Alfani Gino	40	081-5964882	70
S.0.1.43	Scuola Infanzia "Bartolo Longo" (12° Circolo C.)	6	Via	dei	Papiri Ercolanesi		081-5967353	84
S.0.1.44	Scuola Infanzia "Maranda" (13° Circolo C.)	6	Via Comunale		Maranda	lotto 11/b	081-5962767	65
S.0.1.45	Scuola Infanzia "G.Pascoli" (15° Circolo C.)	7	Via		Vittorio Veneto	87	081-7030070	131
S.0.1.46	Scuola Infanzia "Villa Adele" (15° Circolo C.)	7	Via Comunale Vecchia	di	Miano	2A	081-5434475	123
S.0.1.47	Scuola Infanzia "G.Giusti" (16° Circolo C.)	7	Via		Pascale Giovanni	36	081-7375405	97
S.0.1.48	Scuola Infanzia "s.Caterina da Siena" (16° Circolo C.)	7	Via		Principe di Napoli a San Pietro a Patierno		081-7385492	100



PIANO GENERALE DI EMERGENZA DI PROTEZIONE CIVILE

CENSIMENTO EDIFICI STRATEGICI

SCHEDA N.

S.0.2. SCUOLA MATERNA

U.O.A. Protezione Civile

(Fonte: comune.napoli.it)

ID	DENOMINAZIONE	MUNICIPALITA'	UBICAZIONE (N.B. dal foglio STRADARIO)			CIVICO	RIFERIMENTI	CAPACITA' RICETTIVA
			TIPOLOGIA	INTER	TOPONIMO		Tel.	
S.0.1.49	Scuola Infanzia "Via Casoria" (16° Circolo C.)	7	Via	delle	Filandare	111	081-7380492	70
S.0.1.50	Scuola Infanzia "F. Soave" (14° Circolo C.)	7	Vico detto		Pizzorusso		081-7541843	79
S.0.1.51	Scuola Infanzia "M.P. Pascolato" (14° Circolo C.)	7	Cupa		Carbone	65B	081-7805625	76
S.0.1.52	Scuola Infanzia "G.d' Aragona" (18° Circolo C.)	8	Via		Ramaglia	26	081-7404065	75
S.0.1.53	Scuola Infanzia "Labriola I.10H" (17° Circolo C.)	8	Via		Labriola Antonio	lotto 10H	081-5434047	82
S.0.1.54	Scuola Infanzia "Dietro la Vigna" (17° Circolo C.)	8	Via Nuova		Dietro la Vigna	comparto 13	081-7408325	44
S.0.1.55	Scuola Infanzia "C. Perrault" (18° Circolo C.)	8	Via Nuova		Toscanella	25/80	081-0172835	34
S.0.1.56	Scuola Infanzia "G.de la Fontaine" (18° Circolo C.)	8	via Comunale		Margherita	329	081-5454279	32
S.0.1.57	Scuola Infanzia "F.lli Cervi" (19° Circolo C.)	8	Via		Fratelli Cervi	lotto U	081-7011707	81
S.0.1.58	Scuola Infanzia "V.le Resistenza" (19° Circolo C.)	8	Viale	della	Resistenza	lotto 9H	081-5439496	70
S.0.1.59	Scuola Infanzia "Labriola I.1N" (17° Circolo C.)	8	Via		Labriola	lotto 1N (temp. lotto 10H)	081-7012529	36
S.0.1.60	Scuola Infanzia "E. Scaglione" (18° Circolo C.)	8	Via		Scaglione Emilio	464	081-5852088	60



PIANO GENERALE DI EMERGENZA DI PROTEZIONE CIVILE

CENSIMENTO EDIFICI STRATEGICI

SCHEDA N.

S.0.2. SCUOLA MATERNA

U.O.A. Protezione Civile

(Fonte: comune.napoli.it)

ID	DENOMINAZIONE	MUNICIPALITA'	UBICAZIONE (N.B. dal foglio STRADARIO)			CIVICO	RIFERIMENTI	CAPACITA' RICETTIVA
			TIPOLOGIA	INTER	TOPONIMO		Tel.	
S.0.1.61	Scuola Infanzia "Monterosa" (19° Circolo C.)	8	Via		Monte Rosa	92	081-5438313	79
S.0.1.62	Scuola Infanzia "E. Pistelli" (22° Circolo C.)	9	Corso		Duca d'Aosta	78	081-7261924	158
S.0.1.63	Scuola Infanzia "Arcobaleno" (22° Circolo C.)	9	Via		Boccioni Umberto	7	081-5885824	78
S.0.1.64	Scuola Infanzia "Pisani" (22° Circolo C.)	9	Via		Pisani	10	081-5880331	70
S.0.1.65	Scuola Infanzia "Vittorino da Feltre" (22° Circolo C.)	9	Via		Torricelli Evangelista	50	081-7261102	85
S.0.1.66	Scuola Infanzia "E. Novelli" (20° Circolo C.)	9	Via vicinale		Palazziello	86	081-7673859	68
S.0.1.67	Scuola Infanzia "G.E. Nuccio" (20° Circolo C.)	9	Via		Manna Stanislao	25	081-7672204	110
S.0.1.68	Scuola Infanzia "Quintiliano" (20° Circolo C.)	9	Via		Quintiliano	30	081-7676724	87
S.0.1.69	Scuola Infanzia "Marco Aurelio" (21° Circolo C.)	9	Via		Marco Aurelio	93	081-7673238	60
S.0.1.70	Scuola Infanzia "Catone" (21° Circolo C.)	9	Via		Catone	127/129	081-7672169	79
S.0.1.71	Adriano materna – 67° cd	9	Via		Catone	95	7284016	60
S.0.1.72	8° CD	9	Via		Pallucci	100		242



PIANO GENERALE DI EMERGENZA DI PROTEZIONE CIVILE

CENSIMENTO EDIFICI STRATEGICI

SCHEDA N.

S.0.2. SCUOLA MATERNA

U.O.A. Protezione Civile

(Fonte: comune.napoli.it)

ID	DENOMINAZIONE	MUNICIPALITA'	UBICAZIONE (N.B. dal foglio STRADARIO)			CIVICO	RIFERIMENTI	CAPACITA' RICETTIVA
			TIPOLOGIA	INTER	TOPONIMO		Tel.	
S.0.1.73	Scuola Infanzia "Tertulliano" (21° Circolo C.)	9	Viale		Traiano	92	081-7670422	60
S.0.1.74	Neghelli (53° Circolo Didattico - Infanzia)	10	Piazza		Neghelli	13/C	5706292	354
S.0.1.75	Collodi (53° Circolo Didattico - Infanzia)	10	Via		Rizzo	28	081-7623627	
S.0.1.76	Scuola Infanzia "Duca d'Aosta" (23° Circolo C.)	10	Via		Consalvo	93	081-2395365	25
S.0.1.77	Duca D'Aosta (91° Circolo Didattico)	10	Via		Faraglia Nunzio Federico	5	2394426	
S.0.1.78	Scuola Infanzia "La Loggetta" (23° Circolo C.)	10	Via		Ciaravolo Vincenzo	1	081-2390105	145
S.0.1.79	Scuola Infanzia "Cappuccetto Rosso" (25° Circolo C.)	10	Via		Ronchi dei Legionari	7	081-2390345	72
S.0.1.80	Scuola Infanzia "Collodi" (24° Circolo C.)	10	Via		Sibilla	1E	081-19362638	78
S.0.1.81	Scuola Infanzia "J.F. Kennedy" (24° Circolo C.)	10	Viale		Kennedy	431	081-5703740	205
S.0.1.82	Scuola Infanzia "La Nidiata" (24° Circolo C.)	10	Via		Boezio	39	081-5706031	45
S.0.1.83	Scuola Infanzia "I Rondinotti" (25° Circolo C.)	10	Via		Rizzo Luigi	2	081-7623003	100



PIANO GENERALE DI EMERGENZA DI PROTEZIONE CIVILE

CENSIMENTO EDIFICI STRATEGICI

SCHEDA N.

S.0.3.SCUOLA ELEMENTARE

U.O.A. Protezione Civile

(Fonte: comune.napoli.it)

ID	DENOMINAZIONE	PLESSO	MUN.	UBICAZIONE (N.B. dal foglio STRADARIO)			CIVICO	PROPRIETA'	RIFERIMENTI	CAPACITA' RICETTIVA - N. BAMBINI
				TIPOLOGIA	INTER	TOPONIMO			Tel. 081 -	
S.0.3.001	16° CD	Villanova	1	Via		Manzoni Alessandro	175		2403059	315
S.0.3.002	16° CD	Orazio	1	Via		Orazio	120		7142699	
S.0.3.003	16° CD	Pausillipon	1	Via		Posillipo	226		2205552	218
S.0.3.004	3° CD	DE AMICIS	1	Via		S.Teresa a Chiaia	8		422053	308
S.0.3.005	4° CD	Riviera	1	Via		Campanella Tommaso	1		669840	110
S.0.3.006	11° CD	Mazzini-Baccini	2	Vico		Lepre ai Ventaglieri	13		5495903	450
S.0.3.007	12° CD	ex Nautico	2	Vico		Tarsia	1		5444992	
S.0.3.008	12° CD	Oberdan	2	Via		Via Carrozzeri a Monteoliveto	13		4203344	494
S.0.3.009	34° CD	Ristori	2	Via		d'Alagno Lucrezia	16		5546902	355
S.0.3.010	9° CD	Cuoco	2	Via		Rosa Salvator	118		5448765	286
S.0.3.011	9° CD	Carducci	2	Salita		Pontecorvo	33		5645088	
S.0.3.012	9° CD	Cairolì	2	Via		S.Giuseppe dei Nudi	1		5498803	45



PIANO GENERALE DI EMERGENZA DI PROTEZIONE CIVILE

CENSIMENTO EDIFICI STRATEGICI

SCHEDA N.

S.0.3.SCUOLA ELEMENTARE

U.O.A. Protezione Civile

(Fonte: comune.napoli.it)

ID	DENOMINAZIONE	PLESSO	MUN.	UBICAZIONE (N.B. dal foglio STRADARIO)			CIVICO	PROPRIETA'	RIFERIMENTI	CAPACITA' RICETTIVA - N. BAMBINI
				TIPOLOGIA	INTER	TOPONIMO			Tel. 081 -	
S.0.3.013	17° CD	Angiulli	3	Piazza		Pagano	1		450862	439
S.0.3.014	42° CD	Porta Bellaria	3	Via		Bosco di Capodimonte	4		7416104	74
S.0.3.015	17° CD	Ospedale Policlinico	4	Piazzetta		Sant'Andrea delle Dame	4		4421405	88
S.0.3.016	17° CD	S.Antonio La Palma	4	Salita		Mauro	21		5921048	103
S.0.3.017	18° CD	Piazzi	4	Via		Piazzi Giuseppe	snc		292525	355
S.0.3.018	18° CD	S.Antonio Miradois	4	Salita		Miradois	39		290121	259
S.0.3.019	18° CD	Arcoleo	4	Via		De Gasperis a Foria	11		440581	182
S.0.3.020	19° CD	Russo	4	Via		S.Margherita a Fonseca	10		5441344	
S.0.3.021	19° CD	Froebeliano	4	Via		Stella	137		210259	
S.0.3.022	20° CD	Villa Fleurent	4	Calata		Capodichino	211		5990161	391
S.0.3.023	20° CD	Giordano Bruno	4	Calata		Capodichino	203		5955682	314
S.0.3.024	21° CD	Mameli-Zuppetta	4	Viale		Colli Aminei	18/B		7413381	598



PIANO GENERALE DI EMERGENZA DI PROTEZIONE CIVILE

CENSIMENTO EDIFICI STRATEGICI

SCHEDA N.

S.0.3.SCUOLA ELEMENTARE

U.O.A. Protezione Civile

(Fonte: comune.napoli.it)

ID	DENOMINAZIONE	PLESSO	MUN.	UBICAZIONE (N.B. dal foglio STRADARIO)			CIVICO	PROPRIETA'	RIFERIMENTI	CAPACITA' RICETTIVA - N. BAMBINI
				TIPOLOGIA	INTER	TOPONIMO			Tel. 081 -	
S.0.3.025	21° CD	Pio XII	4	Via		Pio XII	15		7410777	702
S.0.3.026	22° CD	Alberto Mario	4	Piazza		S.Eframo Vecchio	130		7519375	246
S.0.3.027	24° CD	Dante Alighieri	4	Piazza		Carlo III	33		5991989	116
S.0.3.028	26° CD	Imbriani	4	Via		Ferrante D'Avalos	2		295301	
S.0.3.029	26° CD	Borelli	4	Via		Borelli Giovanni Alfonso	2		200889	329
S.0.3.030	29° CD	Miraglia	4	Piazza		Nazionale	88		201442	651
S.0.3.031	34° CD	Durante	4	Via		Vicaria Vecchia	s.n.c.		286238	986
S.0.3.032	35° CD	Scudillo	4	Via		Gatto Saverio	16/A		5520098	237
S.0.3.033	76° CD	Maria SS del Rosario	4	Via	del	Macello	74		5842112	116
S.0.3.034	76° CD	Mastriani	4	Via		Nuova Poggioreale	80		7596107	209
S.0.3.035	76° CD	Mastriani	4	Via		Gorizia	1/A		7500070	
S.0.3.036	13° CD	Cappella Cangiani	5	Via		S.Ignazio di Lojola	3		5467883	



PIANO GENERALE DI EMERGENZA DI PROTEZIONE CIVILE

CENSIMENTO EDIFICI STRATEGICI

SCHEDA N.

S.0.3.SCUOLA ELEMENTARE

U.O.A. Protezione Civile

(Fonte: comune.napoli.it)

ID	DENOMINAZIONE	PLESSO	MUN.	UBICAZIONE (N.B. dal foglio STRADARIO)			CIVICO	PROPRIETA'	RIFERIMENTI	CAPACITA' RICETTIVA - N. BAMBINI
				TIPOLOGIA	INTER	TOPONIMO			Tel. 081 -	
S.0.3.037	36° CD	Caccavello	5	Via		Caccavello Annibale	1		5783627	657
S.0.3.038	36° CD	Stanzione	5	Via		Stanzione Massimo	7		5786566	167
S.0.3.039	36° CD	Vanvitelli	5	Via		Giordano Luca	128		5567438	228
S.0.3.040	38° CD	Belvedere elementare	5	Via		Falcone Aniello	260		5601495	582
S.0.3.041	38° CD	Quarati	5	Via		Tosti Francesco Paolo	9		5603942	90
S.0.3.042	38° CD	Belvedere	5	Via		Santa Maria della Libera	snc		5604465	794
S.0.3.043	38° CD	Morelli	5	Via		Merliani Giovanni	36		5780805	
S.0.3.044	38° CD	Falcone	5	Via		Falcone Aniello	260		5601495	231
S.0.3.045	55° CD	Piscicelli	5	Via		De Vito Piscicelli Maurizio	37		5781766	
S.0.3.046	84° CD	E.A.Mario	5	Via		E.A. Mario	12		5791188	530
S.0.3.047	84° CD	De Curtis	5	Via		Camaldolilli	25		5791330	
S.0.3.048	44° CD	Maria Boschetti Alberti	6	Via Provinciale	delle	Puglie	312		5842497	303



PIANO GENERALE DI EMERGENZA DI PROTEZIONE CIVILE

CENSIMENTO EDIFICI STRATEGICI

SCHEDA N.

S.0.3.SCUOLA ELEMENTARE

U.O.A. Protezione Civile

(Fonte: comune.napoli.it)

ID	DENOMINAZIONE	PLESSO	MUN.	UBICAZIONE (N.B. dal foglio STRADARIO)			CIVICO	PROPRIETA'	RIFERIMENTI	CAPACITA' RICETTIVA - N. BAMBINI
				TIPOLOGIA	INTER	TOPONIMO			Tel. 081 -	
S.0.3.049	44° CD	Radice	6	Via	della	Stadera	78		7590290	377
S.0.3.050	46° CD	Fratelli Grimm	6	Via		Testa Raffaele	4		7527301	263
S.0.3.051	46° CD	Rione Baronessa	6	Via		Testa Raffaele	4		7523886	216
S.0.3.052	46° CD	Scialoia	6	Via Comunale		Ottaviano	130		7520328	54
S.0.3.053	47° CD	Pontillo	6	Via		Principe di San Nicandro	15		5721363	447
S.0.3.054	47° CD	S.Giovanni	6	Via Nuova		Villa	4		7527721	
S.0.3.055	47° CD	Enrico Sarria de Robbio	6	Via		Martirano Bernardino	7		5725608	127
S.0.3.056	48° CD	Madre Claudia Russo	6	Via	delle	Repubbliche Marinare	301		5724914	279
S.0.3.057	49° CD	Enrico Toti	6	Piazza		Aprea	15		5962384	112
S.0.3.058	57° CD	De Meis 90	6	Via		De Meis Angelo Camillo	90		5961929	725
S.0.3.059	68° CD	Nuovi Locali	6	Corso		Sirena	85		5720264	
S.0.3.060	68° CD	Santa Rosa Vecchio	6	Via		Volpicella Luigi	384		5770313	



PIANO GENERALE DI EMERGENZA DI PROTEZIONE CIVILE

CENSIMENTO EDIFICI STRATEGICI

SCHEDA N.

S.0.3.SCUOLA ELEMENTARE

U.O.A. Protezione Civile

(Fonte: comune.napoli.it)

ID	DENOMINAZIONE	PLESSO	MUN.	UBICAZIONE (N.B. dal foglio STRADARIO)			CIVICO	PROPRIETA'	RIFERIMENTI	CAPACITA' RICETTIVA - N. BAMBINI
				TIPOLOGIA	INTER	TOPONIMO			Tel. 081 -	
S.0.3.061	68° CD	Ciccarelli	6	Via		Cicarelli Pasquale	3		5720233	
S.0.3.062	68° CD	Caruso	6	Via		Cicarelli Pasquale	11		5729192	
S.0.3.063	69° CD	S.Maria del Pozzo	6	Via		Vela	227		5721396	
S.0.3.064	69° CD	S.Maria del Pozzo	6	Via		Vela	245		5729008	
S.0.3.065	69° CD	Barbato	6	Rione		Bisignano			5721777	
S.0.3.066	70° CD	Santa Rosa	6	Rione		S. Rosa			5962878	
S.0.3.067	70° CD	Lotto G	6	Via		Malaparte Curzio			5961066	
S.0.3.068	77° CD	Nicolas Green	6	Viale		Fratelli Grimm			5612086	157
S.0.3.069	77° CD	Aldo Moro	6	Via		Eliot Tomas			5615904	328
S.0.3.070	77° CD	Il girotondo	6	Via		Disney Walt			7743063	134
S.0.3.071	83° CD	Don Milani	6	Via Provinciale		Botteghele	513		5613913	
S.0.3.072	83° CD	Don Milani	6	Via		Molino Fellapane			5613927	277



PIANO GENERALE DI EMERGENZA DI PROTEZIONE CIVILE

CENSIMENTO EDIFICI STRATEGICI

SCHEDA N.

S.0.3.SCUOLA ELEMENTARE

U.O.A. Protezione Civile

(Fonte: comune.napoli.it)

ID	DENOMINAZIONE	PLESSO	MUN.	UBICAZIONE (N.B. dal foglio STRADARIO)			CIVICO	PROPRIETA'	RIFERIMENTI	CAPACITA' RICETTIVA - N. BAMBINI
				TIPOLOGIA	INTER	TOPONIMO			Tel. 081 -	
S.0.3.073	88° CD	De Filippo	6	Via		Flauto Magico	lotto I		7747694	441
S.0.3.074	88° CD	Petrone	6	Via		Rossi Doria Manlio			5961368	816
S.0.3.075	88° CD	Madonnelle	6	Via Provinciale		Madonnelle	130		7735200	69
S.0.3.076	30° CD	Parini	7	Via		Fosso del Lupo	15		7366214	
S.0.3.077	51° CD	Oriani	7	Via		Pascale Giovanni	34		7361008	562
S.0.3.078	61° CD	Piantedosi	7	Via		Fratelli Rosselli	29		7384300	390
S.0.3.079	61° CD	Nazario Sauro	7	Traversa		Maglione	35		7382937	328
S.0.3.080	85° CD	Berlingieri	7	Via	dello	Stelvio	1		7374655	
S.0.3.081	87° CD	Fernandes	7	Via		Guanella Don Luigi	20		7032282	87
S.0.3.082	10° CD	Ilaria Alpi	8	Viale	della	Resistenza	19/O		7012003	409
S.0.3.083	10° CD	Lotto 4/Q	8	Via		Bakù			7021687	
S.0.3.084	10° CD	Lotto 1/N	8	Via		Labriola Antonio			7022563	



PIANO GENERALE DI EMERGENZA DI PROTEZIONE CIVILE

CENSIMENTO EDIFICI STRATEGICI

SCHEDA N.

S.0.3.SCUOLA ELEMENTARE

U.O.A. Protezione Civile

(Fonte: comune.napoli.it)

ID	DENOMINAZIONE	PLESSO	MUN.	UBICAZIONE (N.B. dal foglio STRADARIO)			CIVICO	PROPRIETA'	RIFERIMENTI	CAPACITA' RICETTIVA - N. BAMBINI
				TIPOLOGIA	INTER	TOPONIMO			Tel. 081 -	
S.0.3.085	10° CD	Campanella	8	Via		Bakù			7012003	90
S.0.3.086	28° CD	Toscanella	8	Via Nuova		Toscanella	39			
S.0.3.087	28° CD	Plesso Spinelli	8	Via Comunale		Spinelli	snc		5853890	314
S.0.3.088	42° CD	S. Rocco	8	Via		Marfella Raffaele	6/E		7414825	132
S.0.3.089	5° CD	E. Montale	8	Viale	della	Resistenza	11/K		5430772	229
S.0.3.090	5° CD	Lotto /U	8	Via		Fratelli Cervi			7011296	
S.0.3.091	5° CD	6 W /bis	8	Via		Fratelli Cervi			7011527	
S.0.3.092	5° CD	Lotto 6/W	8	Via		Fratelli Cervi			7011035	
S.0.3.093	58° CD	Cervi 1°	8	Via		Fratelli Cervi	Lotto 8/W		7030082	303
S.0.3.094	58° CD	Kennedy	8	Via		Gran Sasso	16		5438318	
S.0.3.095	58° CD	ISES	8	Via		Monte Rosa	149		5438314	395
S.0.3.096	58° CD	Cervi 2°	8	Via		Fratelli Cervi	Lotto 8/W		5434565	255



PIANO GENERALE DI EMERGENZA DI PROTEZIONE CIVILE

CENSIMENTO EDIFICI STRATEGICI

SCHEDA N.

S.0.3.SCUOLA ELEMENTARE

U.O.A. Protezione Civile

(Fonte: comune.napoli.it)

ID	DENOMINAZIONE	PLESSO	MUN.	UBICAZIONE (N.B. dal foglio STRADARIO)			CIVICO	PROPRIETA'	RIFERIMENTI	CAPACITA' RICETTIVA - N. BAMBINI
				TIPOLOGIA	INTER	TOPONIMO			Tel. 081 -	
S.0.3.097	64° CD	Masseria Cardone	8	Via		Lombardia			81431846	
S.0.3.098	64° CD	Orfanotrofio S. Antonio	8	Via		Duca Degli Abruzzi	29		817541593	371
S.0.3.099	64° CD	Rodari	8	Via		Piemonte	61		81434370	329
S.0.3.100	71° CD	Aganoor	8	Via		Ramaglia	51		7403610	190
S.0.3.101	71° CD	Nuovo Edificio	8	Via	dell'	Abbondanza	59		7407460	
S.0.3.102	87° CD	Lotto 18/I	8	Rione		Guanella Don Luigi			7030283	262
S.0.3.103	87° CD	Don Guanella	8	Via		Guanella Don Luigi	13		5431863	477
S.0.3.104	33° CD	Risorgimento	9	Via		Scherillo Giovanni Canonico	40		7676444	
S.0.3.105	33° CD	Verdolino	9	Via		Le Bucoliche			7284542	
S.0.3.106	33° CD	Nuovo Edificio	9	Via		Scherillo Giovanni Canonico	75		7284049	264
S.0.3.107	54° CD	Palazziello	9	Via		Palazziello	86		7283531	97
S.0.3.108	54° CD	Nuovi Locali	9	Via		Manna Stanislao	23		7672642	367



PIANO GENERALE DI EMERGENZA DI PROTEZIONE CIVILE

CENSIMENTO EDIFICI STRATEGICI

SCHEDA N.

S.0.3.SCUOLA ELEMENTARE

U.O.A. Protezione Civile

(Fonte: comune.napoli.it)

ID	DENOMINAZIONE	PLESSO	MUN.	UBICAZIONE (N.B. dal foglio STRADARIO)			CIVICO	PROPRIETA'	RIFERIMENTI	CAPACITA' RICETTIVA - N. BAMBINI
				TIPOLOGIA	INTER	TOPONIMO			Tel. 081 -	
S.0.3.109	54° CD	Scherillo	9	Via		Manna Stanislao	23		7672642	97
S.0.3.110	67° CD	Manzoni	9	Via		Via Marco Aurelio	156		7677131	284
S.0.3.111	67° CD	Adriano elementare	9	Via		Andronico	113		7672321	
S.0.3.112	67° CD	Pellegrini	9	Via		Livio Andronico	113		7672321	463
S.0.3.113	72° CD	Villaggio Italsider	9	Via		Campanile	39		5887653	
S.0.3.114	72° CD	Palasciano elementare	9	Via		Padula	131		7261702	370
S.0.3.115	72° CD	Nuovo Edificio	9	Via		Marrone Vincenzo	65		7261323	84
S.0.3.116	72° CD	Palasciano materna	9	Via		Padula Domenico	131		7261702	585
S.0.3.117	72° CD	Via Napoli	9	Via Comunale		Napoli	121		5882689	202
S.0.3.118	8° CD	Intervento 15	9	Via		Pallucci	100		5888803	325
S.0.3.119	8° CD	Russolillo	9	Corso		Duca D'Aosta	78		7261802	572
S.0.3.120	86° CD	I.C. Massimo Troisi plessi Pisani	9	Via		Pisani	10		5880256	435



PIANO GENERALE DI EMERGENZA DI PROTEZIONE CIVILE

CENSIMENTO EDIFICI STRATEGICI

SCHEDA N.

S.0.3.SCUOLA ELEMENTARE

U.O.A. Protezione Civile

(Fonte: comune.napoli.it)

ID	DENOMINAZIONE	PLESSO	MUN.	UBICAZIONE (N.B. dal foglio STRADARIO)			CIVICO	PROPRIETA'	RIFERIMENTI	CAPACITA' RICETTIVA - N. BAMBINI
				TIPOLOGIA	INTER	TOPONIMO			Tel. 081 -	
S.0.3.121	86° CD	Caritas	9	Via Provinciale		Napoli	123		5881427	83
S.0.3.122	86° CD	Massimo Troisi ex-centrale	9	Via Provinciale		Napoli	121		5886588	513
S.0.3.123	86° CD	Masseria Grande	9	Via Comunale		Masseria Grande	52		7268691	60
S.0.3.124	39° CD	Leopardi	10	Via		Leopardi Giacomo	135		2395422	
S.0.3.125	41° CD	Nuova Bagnoli	10	Viale		Kennedy	421		5701127	78
S.0.3.126	41° CD	Vito Fornari	10	Via		Carafa Diomede	28		5702531	90
S.0.3.127	53° CD	Neghelli (Primaria)	10	Piazza		Neghelli	36		7622050	240
S.0.3.128	53° CD	Collodi	10	Via		Rizzo	28		7623627	
S.0.3.129	63° CD	Andrea Doria	10	Piazza		Marcantonio Colonna	15		2390083	260
S.0.3.130	73° CD	Ilioneo	10	Via		Ilioneo	113		5705212	64
S.0.3.131										
S.0.3.132	73° CD	Madonna Assunta	10	Via	di	Pozzuoli	64		5705312	450



PIANO GENERALE DI EMERGENZA DI PROTEZIONE CIVILE

CENSIMENTO EDIFICI STRATEGICI

SCHEDA N.

S.0.3.SCUOLA ELEMENTARE

U.O.A. Protezione Civile

(Fonte: comune.napoli.it)

ID	DENOMINAZIONE	PLESSO	MUN.	UBICAZIONE (N.B. dal foglio STRADARIO)			CIVICO	PROPRIETA'	RIFERIMENTI	CAPACITA' RICETTIVA - N. BAMBINI
				TIPOLOGIA	INTER	TOPONIMO			Tel. 081 -	
S.0.3.133	78° CD	Lala	10	Via		Cariteo Benedetto	47		5938626	95
S.0.3.134	78° CD	Calise	10	Via		Calise	16		5938626	140
S.0.3.135	91° CD	Zanfagna	10	Via		Zanfagna Enea	1		19706008	



PIANO GENERALE DI EMERGENZA DI PROTEZIONE CIVILE

CENSIMENTO EDIFICI STRATEGICI

SCHEDA N.

S.0.4.SCUOLA MEDIA INFERIORE -
OBBLIGO

U.O.A. Protezione Civile

(Fonte: comune.napoli.it)

ID	DENOMINAZIONE	PLESSO	MUNICIPALITA'	UBICAZIONE (N.B. dal foglio STRADARIO)			CIVICO	PROPRIETA'	RIFERIMENTI	CAPACITA' RICETTIVA - N. STUDENTI
				TIPOLOGIA	INTER	TOPONIMO			Tel. 081 -	
S.0.4.01	SMS Livio	Livio	1	Largo		Ferrantina	3	C	400485	424
S.0.4.02	SMS Poerio	Poerio	1	Corso		Vittorio Emanuele	124	C	7613122	100
S.0.4.03	SMS Viviani	Viviani	1	Via		Manzoni Alessandro	193	C	5983181	643
S.0.4.04	SMS Foscolo	Foscolo	2	Piazza		Gesù Nuovo	2	C	5524731	420
S.0.4.05	SMS Foscolo	Ex Della Porta	2	Salita		Pontecorvo	66	C	5495921	220
S.0.4.06	SMS Schipa	Ex Anna Frank	2	Vico		Troise al C.so V. Emanuele	456	C	5642114	
S.0.4.08	SMS Cavour	Cavour	3	Via		Nicolardi Eduardo	236	C	7415985	168
S.0.4.09	SMS Di Giacomo	Di Giacomo	3	Vico		S.Eframo Vecchio	11/A	C	441844	521
S.0.4.10	SMS Salvemini	Salvemini	3	Via		Gatto Saverio	16/C	C	7436040	445
S.0.4.11	SMS Verga	Verga	3	Via		Bosco di Capodimonte	75/B	C	7410128	715
S.0.4.12	SMS Maria di Costantinopoli	Costantinopoli	4	Via		Costantinopoli	122/126	C	441374	
S.0.4.13	SMS Sant'Alfonso Dei Liguori	Dei Liguori	4	Via		Rocco Nicola	55	C	4421646	883



PIANO GENERALE DI EMERGENZA DI PROTEZIONE CIVILE

CENSIMENTO EDIFICI STRATEGICI

SCHEDA N.

S.0.4.SCUOLA MEDIA INFERIORE -
OBBLIGO

U.O.A. Protezione Civile

(Fonte: comune.napoli.it)

ID	DENOMINAZIONE	PLESSO	MUNICIPALITA'	UBICAZIONE (N.B. dal foglio STRADARIO)			CIVICO	PROPRIETA'	RIFERIMENTI	CAPACITA' RICETTIVA - N. STUDENTI
				TIPOLOGIA	INTER	TOPONIMO			Tel. 081 -	
S.0.4.14	SMS Sant'Alfonso Dei Liguori	Bice Zona	4	Via		Della Piazzolla	36	C	7806679	857
S.0.4.15	SMS Sogliano	Sogliano	4	Via		Bellini	77	C	269224	520
S.0.4.16	SMS Belvedere	Belvedere	5	Via		Belvedere Andrea	145	P	640021	383
S.0.4.17	SMS Belvedere	Succursale	5	Vico		Acitillo	90	C	5601562	287
S.0.4.18	SMS delle Acacie	Viale delle Acacie	5	Via		Puccini Giacomo	1	C	5788545	290
S.0.4.19	SMS D'Ovidio Nicolardi	D'Ovidio-Nicolardi	5	Via		S.Giacomo dei Capri	413/bis	C	5608026	511
S.0.4.20	SMS Bordiga 3	Bordiga 1 succ	6	Via		Palermo Mario	8, Lotto Q	C	7741123	314
S.0.4.21	SMS Bordiga-Napolitano	Bordiga-Napolitano	6	Via		Argine	917/b	C	5614011	307
S.0.4.22	SMS Bordiga-Napolitano	Bordiga-Napolitano	6	Via		Sambuco		C	7741429	750
S.0.4.23	SMS Borsi Prota-Giurleo	Prota Giurleo	6	Cupa		S.Pietro	40	C	5967066	345
S.0.4.24	SMS Monti	Giotto-Monti	6	Via		Martirano Bernardino	17	C	5725594	265
S.0.4.25	SMS Solimena	Solimena	6	Corso		Buozzi Bruno	55	C	5723405	602



PIANO GENERALE DI EMERGENZA DI PROTEZIONE CIVILE

CENSIMENTO EDIFICI STRATEGICI

SCHEDA N.

S.0.4.SCUOLA MEDIA INFERIORE -
OBBLIGO

U.O.A. Protezione Civile

(Fonte: comune.napoli.it)

ID	DENOMINAZIONE	PLESSO	MUNICIPALITA'	UBICAZIONE (N.B. dal foglio STRADARIO)			CIVICO	PROPRIETA'	RIFERIMENTI	CAPACITA' RICETTIVA - N. STUDENTI
				TIPOLOGIA	INTER	TOPONIMO			Tel. 081 -	
S.0.4.26	SMS Caro	Tito Lucrezio Caro	7	Viale	delle	Galassie	10	C	7382920	412
S.0.4.27	SMS Guarino	Guarino	7	Via		Pascale Giovanni	52/56	C	7385476	
S.0.4.28	SMS Guarino	Succursale	7	Via		Aquino		C	7372138	468
S.0.4.29	SMS Pascoli	Errico – Pascoli	7	Viale	delle	Galassie	10	C	7374803	238
S.0.4.31	SMS Aliotta	Aliotta	8	Via		Tiglio	6	C	7400536	384
S.0.4.32	SMS Aliotta	Musto c.le	8	Via		S.Ignazio di Loyola	2/A	C	2290828	181
S.0.4.33	SMS Levi	Levi	8	Via		Bakù	Lotto 4/Q	C	7012335	324
S.0.4.34	SMS Levi	Succursale	8	Via		Labriola Antonio	Lotto 1/N	C	7011052	380
S.0.4.35	SMS Marconi	Marconi	8	Via	dell'	Abbondanza		C	7403636	377
S.0.4.36	SMS Pertini	Pertini	8	Via		Ghisleri	Lotto 9/S	C	5439497	668
S.0.4.37	SMS Pertini	Succursale	8	Via		Fratelli Cervi	Lotto 6W	C	7012004	788
S.0.4.38	SMS Salvemini	Succursale	8	Via		Marfella	4	C	7441809	780



PIANO GENERALE DI EMERGENZA DI PROTEZIONE CIVILE

CENSIMENTO EDIFICI STRATEGICI

SCHEDA N.

S.0.4.SCUOLA MEDIA INFERIORE -
OBBLIGO

U.O.A. Protezione Civile

(Fonte: comune.napoli.it)

ID	DENOMINAZIONE	PLESSO	MUNICIPALITA'	UBICAZIONE (N.B. dal foglio STRADARIO)			CIVICO	PROPRIETA'	RIFERIMENTI	CAPACITA' RICETTIVA - N. STUDENTI
				TIPOLOGIA	INTER	TOPONIMO			Tel. 081 -	
S.0.4.39	SMS Virgilio I	Virgilio 1	8	Via		Fratelli Cervi	Lotto 8/V	C	5437557	168
S.0.4.40	SMS Virgilio I	Don Guanella	8	Rione		Guanella Don Luigi	26/B	C	5431855	264
S.0.4.41	SMS Falcone	Falcone	9	Via		Pallucci	100	C	817269986	340
S.0.4.42	SMS Falcone	Falcone	9	Via		Torricelli Evangelista	52	C	5888006	671
S.0.4.43	SMS Pirandello	Pirandello	9	Via		Scherillo Giovanni Canonico	34/38	C	7672324	126
S.0.4.44	SMS Russo 1	Russo 1	9	Via		Marrone Vincenzo	67/69	C	7265034	339
S.0.4.46	SMS Svevo		9	Via		Scherillo Giovanni Canonico	40	C	7663458	544
S.0.4.47	SMS Augusto	Svevo	10	Via		Terracina	157	P	815709782	670
S.0.4.48	SMS Gigante	Augusto	10	Piazza		Neghelli	41	C	7622060	498
S.0.4.49	SMS Italico	Italico	10	Via	degli	Scipioni	4	C	2396957	890
S.0.4.50	SMS Michelangelo	Michelangelo	10	Via		Ilioneo	12	C	5702525	392
S.0.4.51	SMS Michelangelo	Di Pozzuoli	10	Via	di	Pozzuoli		C	2303382	222



PIANO GENERALE DI EMERGENZA DI PROTEZIONE CIVILE

CENSIMENTO EDIFICI STRATEGICI

SCHEDA N.

S.0.4.SCUOLA MEDIA INFERIORE -
OBBLIGO

U.O.A. Protezione Civile

(Fonte: comune.napoli.it)

ID	DENOMINAZIONE	PLESSO	MUNICIPALITA'	UBICAZIONE (N.B. dal foglio STRADARIO)			CIVICO	PROPRIETA'	RIFERIMENTI	CAPACITA' RICETTIVA - N. STUDENTI
				TIPOLOGIA	INTER	TOPONIMO			Tel. 081 -	
S.0.4.52	SMS Minniti	Minniti	10	Via		Consalvo	93	C	2391129	585



PIANO GENERALE DI EMERGENZA DI PROTEZIONE CIVILE

CENSIMENTO EDIFICI STRAT SCHEDA N.

S.0.4.1. ISTITUTI
COMPRESIVI

U.O.A. Protezione Civile

(Fonte: comune.napoli.it)

ID	DENOMINAZIONE	PLESSO	MUN.	UBICAZIONE			CIVICO	PROP.	RIFERIMENTI	CAPACITA' RICETTIVA - ALUNNI MATERNA	CAPACITA' RICETTIVA - ALUNNI ELEMENTARE	CAPACITA' RICETTIVA - ALUNNI MEDIE
				TIPOLOGIA	INTER	TOPONIMO			Tel. 081 -			
S.0.4.1.001	IC 1° - Baracca	D'Annunzio	1	Piazza		S.Maria degli Angeli	8	C	7640959		136	
S.0.4.1.002	IC 1° - Baracca	Principe di Napoli	1	Vico		Tiratoio	25	C	415785	168	408	187
S.0.4.1.003	IC 16° - Nevio	Cinquegrana	1	Via		Bramante	30	C	640556	166	300	
S.0.4.1.004	IC 16° - Nevio	Nevio	1	Via		Torre Cervati	9	C	644770			487
S.0.4.1.005	IC 40°	Virgilio	1	Via		Marechiaro	60	C	5756580	115	218	
S.0.4.1.006	IC 40°	Plesso Cimarosa	1	Via		Posillipo	88	C	19706075			250
S.0.4.1.007	IC 40°	Marechiaro	1	Via		Marechiaro	62	C	17690477	48	192	
S.0.4.1.008	IC Della Valle	Della Valle	1	Salita	del	Casale	20	C	7691140	85		
S.0.4.1.009	IC Fiorelli	ex De Sanctis	1	Via		Campanella Tommaso	1	C	680569		166	
S.0.4.1.010	IC Fiorelli	Fiorelli	1	Via		Fiorelli Giuseppe	2	C	7643918	46	86	
S.0.4.1.011	IC Vittorio Emanuele II	Principessa Mafalda	1	Via		Nicotera Giovanni	27	C	400204			21



PIANO GENERALE DI EMERGENZA DI PROTEZIONE CIVILE

CENSIMENTO EDIFICI STRAT SCHEDA N.

S.0.4.1. ISTITUTI
COMPENSIVI

U.O.A. Protezione Civile

(Fonte: comune.napoli.it)

ID	DENOMINAZIONE	PLESSO	MUN.	UBICAZIONE			CIVICO	PROP.	RIFERIMENTI	CAPACITA' RICETTIVA - ALUNNI MATERNA	CAPACITA' RICETTIVA - ALUNNI ELEMENTARE	CAPACITA' RICETTIVA - ALUNNI MEDIE
				TIPOLOGIA	INTER	TOPONIMO			Tel. 081 -			
S.0.4.1.012	IC Vittorio Emanuele II	Vittorio E. II	1	Vico		S.Maria Apparente	12	C	417430			145
S.0.4.1.013	IC Convitto Nazionale	Convitto	2	Piazza		Dante	41	C	5491740			79
S.0.4.1.014	IC Duca D'Aosta	Gianturco	2	Via		Girardi Francesco	90	C	419220	48	193	306
S.0.4.1.015	IC Duca D'Aosta	D'Aosta	2	Via		Gioia Flavio	85	C	5520537			
S.0.4.1.016	IC Scura	Paisiello	2	Piazza		Montecalvario	24	C	414741	70	132	140
S.0.4.1.017	IC Scura	Scura	2	Via		Scura Pasquale	26	C	5523760			310
S.0.4.1.018	IC 31°- Borsellino	Senise	2	Via		Manso Giambattista		C	5543426			303
S.0.4.1.019	IC 31°- Borsellino	Borsellino	2	Via		Cosenz Enrico	47	C	5539467	145		
S.0.4.1.020	IC 31°- Borsellino	Piaget	2	Via		Cosenz Enrico	57	C	202207	91	164	
S.0.4.1.021	IC 31°- Borsellino	Guacci Nobile	2	Via		Ciccione Michelangelo	19	C	283483		153	
S.0.4.1.022	IC 32° - Campo del Moricino	S.Eligio	2	Piazza		S.Eligio	7	C	203676	98	178	



PIANO GENERALE DI EMERGENZA DI PROTEZIONE CIVILE

CENSIMENTO EDIFICI STRAT SCHEDA N.

S.0.4.1. ISTITUTI
COMPRESIVI

U.O.A. Protezione Civile

(Fonte: comune.napoli.it)

ID	DENOMINAZIONE	PLESSO	MUN.	UBICAZIONE			CIVICO	PROP.	RIFERIMENTI	CAPACITA' RICETTIVA - ALUNNI MATERNA	CAPACITA' RICETTIVA - ALUNNI ELEMENTARE	CAPACITA' RICETTIVA - ALUNNI MEDIE
				TIPOLOGIA	INTER	TOPONIMO			Tel. 081 -			
S.0.4.1.023	IC 32° - Campo del Moricino	Ada Negri	2	Via		Manso Giambattista		C	269798	59	123	
S.0.4.1.024	IC 32° - Campo del Moricino	Umberto I	2	Piazza		Pepe Guglielmo	7	C	284126			230
S.0.4.1.025	IC 32° - Campo del Moricino	Caduti di Via Fani	2	Piazza		S. Eligio	106	C	5545021			
S.0.4.1.026	IC 6° Fava	De Simone	2	Via		Appulo Guglielmo	10	C	5442101			
S.0.4.1.027	IC 6° Fava	Fava	2	Vico	delle	Trone a Materdei	14/b	C	5441471			
S.0.4.1.028	IC 6° Fava	Flavio Gioia	2	Salita		S. Raffaele	59	C	5441452			
S.0.4.1.029	IC 7° Fontanelle	Petrarca	2	Via		Imbriani M. Renato	137	C	5448876			
S.0.4.1.030	IC 7° Fontanelle	Montale	2	Via		Pellegrino Camillo	4	C	5442134			
S.0.4.1.031	SS Suore Salesiane	Smaldone	3	Salita		Scudillo	10	P	7430721	120	134	297
S.0.4.1.032	IC Casanova - Poerio	La Palma	3	Salita		Mauro	21	P	5921006		160	
S.0.4.1.033	IC Nicolini	Forges Davanzati	3	Via		Severino Marco Aurelio	28	C	5993322			322



PIANO GENERALE DI EMERGENZA DI PROTEZIONE CIVILE

CENSIMENTO EDIFICI STRAT SCHEDA N.

S.0.4.1. ISTITUTI
COMPRESIVI

U.O.A. Protezione Civile

(Fonte: comune.napoli.it)

ID	DENOMINAZIONE	PLESSO	MUN.	UBICAZIONE			CIVICO	PROP.	RIFERIMENTI	CAPACITA' RICETTIVA - ALUNNI MATERNA	CAPACITA' RICETTIVA - ALUNNI ELEMENTARE	CAPACITA' RICETTIVA - ALUNNI MEDIE
				TIPOLOGIA	INTER	TOPONIMO			Tel. 081 -			
S.0.4.1.034	IC Nicolini	Nicolini	3	Via		Sogliano Antonio	1	C	7513142	42	173	28
S.0.4.1.035	IC Novaro	Marulli D'Ascoli	3	Via		S. Antonio a Capodimonte		C	444897			616
S.0.4.1.036	IC Novaro	Novaro	3	Via		S. Antonio a Capodimonte	46	C	444897	136	186	
S.0.4.1.037	IC Pascoli 2	Carbonelli	3	Via		Giusso Lorenzo		C	5439646			438
S.0.4.1.038	IC 7° Fontanelle	Fontanelle	3	Via		S. Maria delle Catene alle Fontanelle		C	5441351			
S.0.4.1.039	IC 81° - Don Bosco	S. Francesco	3	Via		Giusso - Rione Amicizia		C	7804143			
S.0.4.1.040	IC Casanova - Poerio	Centrale	4	Piazza		Cavour	25	C	291403	114	89	
S.0.4.1.041	IC Confalonieri	Confalonieri	4	Vico		SS. Filippo e Giacomo		C	5517035			494
S.0.4.1.042	IC Cortese	S. Erasmo	4	Via		Ponte della Maddalena	1	C	283190	56	240	308
S.0.4.1.043	IC Gabelli	Casanova	4	Via		Borrelli	2	C	280889			355
S.0.4.1.044	IC Gabelli	Gabelli	4	Calata		Ponte di Casanova	30	C	286131	85		



PIANO GENERALE DI EMERGENZA DI PROTEZIONE CIVILE

CENSIMENTO EDIFICI STRAT SCHEDA N.

S.0.4.1. ISTITUTI
COMPRESIVI

U.O.A. Protezione Civile

(Fonte: comune.napoli.it)

ID	DENOMINAZIONE	PLESSO	MUN.	UBICAZIONE			CIVICO	PROP.	RIFERIMENTI	CAPACITA' RICETTIVA - ALUNNI MATERNA	CAPACITA' RICETTIVA - ALUNNI ELEMENTARE	CAPACITA' RICETTIVA - ALUNNI MEDIE
				TIPOLOGIA	INTER	TOPONIMO			Tel. 081 -			
S.0.4.1.045	IC 27° Croce	Volino Stampa	4	Via		Pontenuovo	21	P	291507			
S.0.4.1.046	IC 27° Croce	Croce	4	Via		De Gasperis Annibale a Foria	15	P	440281			
S.0.4.1.047	IC 45° - Bonghi	Ascarelli	4	Via		Bruno Gaetano	snc	C	7596283			
S.0.4.1.048	IC 45° - Bonghi	Quattro Giornate	4	Via		Freccia Marino	11	C	287099	82	271	
S.0.4.1.049	IC 45° - Bonghi	Bonghi	4	Via		Freccia Marino	11	C	5543884			62
S.0.4.1.050	IC 81° - Don Bosco	Cacciottoli	4	Cupa		Carbone	65/Bis	C		107		
S.0.4.1.051	IC Bovio-Colletta	Capasso	4	Via		Costa Oronzio	45	P	458781	196	425	48
S.0.4.1.052	IC Bovio-Colletta	Bovio	4	Via		Carbonara	31	C	293556		77	
S.0.4.1.053	IC Bovio-Colletta	Colletta	4	Via		Corso Garibaldi	330/A	P	261494			643
S.0.4.1.054	IC Capuozzo	Capuozzo	4			Centro Direzionale	Is. G/9	C	7877475		546	
S.0.4.1.055	IC Casanova - Poerio	Materna	4	Via		Settembrini Luigi	9	P	292260	135		



PIANO GENERALE DI EMERGENZA DI PROTEZIONE CIVILE

CENSIMENTO EDIFICI STRAT SCHEDA N.

S.0.4.1. ISTITUTI
COMPRESIVI

U.O.A. Protezione Civile

(Fonte: comune.napoli.it)

ID	DENOMINAZIONE	PLESSO	MUN.	UBICAZIONE			CIVICO	PROP.	RIFERIMENTI	CAPACITA' RICETTIVA - ALUNNI MATERNA	CAPACITA' RICETTIVA - ALUNNI ELEMENTARE	CAPACITA' RICETTIVA - ALUNNI MEDIE
				TIPOLOGIA	INTER	TOPONIMO			Tel. 081 -			
S.0.4.1.056	IC Casanova - Poerio	Poerio	4	Via		Settembrini Luigi	84	C	456468	151		
S.0.4.1.057	IC Casanova - Poerio	Savio	4	Via		Settembrini Luigi	101	C	299441	97	224	69
S.0.4.1.058	IC 60° Nobile Pavese	Nobile elementare	5	Via		Castellino Pietro	56	C	5457087			124
S.0.4.1.059	IC 60° Nobile Pavese	Nobile materna	5	Via		Castellino Pietro	56	C	5799800	62	151	
S.0.4.1.060	IC 60° Nobile Pavese	Pavese	5	Via		Fontana Domenico	176	C	5799800	60	80	65
S.0.4.1.061	IC Maiuri	Nuvolo	5	Piazza		Immacolata		P	5564315	85	407	
S.0.4.1.062	IC Maiuri	Maiuri	5	Via		Mosca	43	C	5786300			627
S.0.4.1.063	IC Minucci	Cavallino 61	5	Via		Cavallino Bernardo	61	C	5452090	138		
S.0.4.1.064	IC Minucci	Cavallino 54	5	Via		Cavallino Bernardo	54	C	5463180			271
S.0.4.1.065	IC Minucci	Minucci	5	Via		Fontana Domenico	136	C	5463443		238	41
S.0.4.1.066	Istituto Martuscelli	Martuscelli	5	Largo		Martuscelli	26	P	643940		209	



PIANO GENERALE DI EMERGENZA DI PROTEZIONE CIVILE

CENSIMENTO EDIFICI STRAT SCHEDA N.

S.0.4.1. ISTITUTI
COMPRESIVI

U.O.A. Protezione Civile

(Fonte: comune.napoli.it)

ID	DENOMINAZIONE	PLESSO	MUN.	UBICAZIONE			CIVICO	PROP.	RIFERIMENTI	CAPACITA' RICETTIVA - ALUNNI MATERNA	CAPACITA' RICETTIVA - ALUNNI ELEMENTARE	CAPACITA' RICETTIVA - ALUNNI MEDIE
				TIPOLOGIA	INTER	TOPONIMO			Tel. 081 -			
S.0.4.1.067	IC Cortese	Pazzigno	6	Via		Pazzigno	1	C	7527744	113	82	
S.0.4.1.068	IC Marino	Marino	6	Via	dei	Bronzi di Riace		C	5963767		63	
S.0.4.1.069	IC Marino	Succursale	6	Via		Lago di Scanno		C	5961849		66	70
S.0.4.1.070	IC Rodinò	Rodinò	6	Via		Mastellone		C	5726924		25	15
S.0.4.1.071	IC Rodinò	Salvemini	6	Via		Mastellone	8	C	5724566	105	195	
S.0.4.1.072	IC Vittorino da Feltre	Taverna del ferro	6	Via		Taverna del Ferro	89	C	7527384			346
S.0.4.1.073	IC Vittorino da Feltre	Vittorino da Feltre	6	Via		Sorrento- Rione Nuova Villa	1	C	7523669		297	228
S.0.4.1.074	57° CD	Nuovo Edificio	6	Via		De Meis Angelo Camillo	126		5968192			
S.0.4.1.075	57° CD	S.Giovanni Bosco	6	Via		De Meis Angelo Camillo	19		5962226			
S.0.4.1.076	IC -Berlinguer	Cassano	7	Traversa 4°		Cassano	28	C	7374039			
S.0.4.1.077	IC -Berlinguer	Ex Tagliamonte Capuozzo	7	Via		Tagliamonte Antonio	113	C	7383232			



PIANO GENERALE DI EMERGENZA DI PROTEZIONE CIVILE

CENSIMENTO EDIFICI STRAT SCHEDA N.

S.0.4.1. ISTITUTI
COMPENSIVI

U.O.A. Protezione Civile

(Fonte: comune.napoli.it)

ID	DENOMINAZIONE	PLESSO	MUN.	UBICAZIONE			CIVICO	PROP.	RIFERIMENTI	CAPACITA' RICETTIVA - ALUNNI MATERNA	CAPACITA' RICETTIVA - ALUNNI ELEMENTARE	CAPACITA' RICETTIVA - ALUNNI MEDIE
				TIPOLOGIA	INTER	TOPONIMO			Tel. 081 -			
S.0.4.1.078	IC -Berlinguer	E.Berlinguer	7	Via		Tagliamonte Antonio	106	C	7383232			
S.0.4.1.079	IC Moscati	Mianella	7	Via		Mianella		C	7540847			338
S.0.4.1.080	IC Moscati	Moscati	7	Via		Gambardella Salvatore	19	C	7540685	60	138	
S.0.4.1.081	IC Moscati	Cupa Mianella	7	Via		Cupa Capodichino		C	433266	126	180	
S.0.4.1.082	IC Pascoli 2	Marta Russo	7	Via	del	Cassano - Rione dei Fiori		C	7310180		12	193
S.0.4.1.083	IC Pascoli 2	Pascoli 2	7	Strada Comunale e Cupa	dell'	Arco	53	C	5439646			413
S.0.4.1.084	IC Sanzio	Sanzio	7	Strada Comunale		Selva Cafaro	7	C	5844669	110	159	
S.0.4.1.085	IC Sanzio	Rosa dei Venti	7	Via		Rosa dei Venti		C	5843335	28	85	
S.0.4.1.086	IC Savio Alfieri	Alfieri	7	Corso		Secondigliano	80/90	C	7380658			502
S.0.4.1.087	IC Savio Alfieri	Savio	7	Corso		Secondigliano	80	C	1380658	153	233	
S.0.4.1.088	IC Taddei-D'Acquisto	Rosa Taddei	7	Via		Lazio	20	C	7540369			177



PIANO GENERALE DI EMERGENZA DI PROTEZIONE CIVILE

CENSIMENTO EDIFICI STRAT SCHEDA N.

S.0.4.1. ISTITUTI
COMPRESIVI

U.O.A. Protezione Civile

(Fonte: comune.napoli.it)

ID	DENOMINAZIONE	PLESSO	MUN.	UBICAZIONE			CIVICO	PROP.	RIFERIMENTI	CAPACITA' RICETTIVA - ALUNNI MATERNA	CAPACITA' RICETTIVA - ALUNNI ELEMENTARE	CAPACITA' RICETTIVA - ALUNNI MEDIE
				TIPOLOGIA	INTER	TOPONIMO			Tel. 081 -			
S.0.4.1.089	IC Nazareth	Guantai	8	Via		Guerra Camillo	55	C	5873283	175	425	
S.0.4.1.090	IC 43°- S.Gaetano	T. Tasso	8	Vico I		Plebiscito	snc	C	5853547			349
S.0.4.1.091	IC 43°- S.Gaetano	T. Tasso	8	Via		Risorgimento	snc	C	5853547	87	162	
S.0.4.1.092	IC 43°- S.Gaetano	Madonna delle Grazie	8	Via		Madonna delle Grazie	7	C	7400264	68	153	
S.0.4.1.093	IC 43°- S.Gaetano	S.Gaetano	8	Via		Madonna delle Grazie	7	C		20	20	20
S.0.4.1.094	IC 43°- S.Gaetano	V. Emanuele	8	Piazza		Vittorio Emanuele				31	32	46
S.0.4.1.095	IC Nazareth	Nazareth	8	Via		S.Romualdo	24	C	5872242			306
S.0.4.1.096	IC Nazareth	Bambin Gesù	8	Via		Nazareth ai Guantai	26	P	5872780	69	191	
S.0.4.1.097	IC Nazareth	Musto succ.le	8	Via	dell'	Eremo ai Camaldoli		C	5872223			198
S.0.4.1.098	IC Nazareth	S. Croce Nuova	8	Via		Comunale Margherita	329	C	5872241	75		
S.0.4.1.099	IC Taddei-D'Acquisto	D'Acquisto	8	Via Vecchia		Piscinola	5	C	5433577		109	110



PIANO GENERALE DI EMERGENZA DI PROTEZIONE CIVILE

CENSIMENTO EDIFICI STRAT SCHEDA N.

S.0.4.1. ISTITUTI
COMPENSIVI

U.O.A. Protezione Civile

(Fonte: comune.napoli.it)

ID	DENOMINAZIONE	PLESSO	MUN.	UBICAZIONE			CIVICO	PROP.	RIFERIMENTI	CAPACITA' RICETTIVA - ALUNNI MATERNA	CAPACITA' RICETTIVA - ALUNNI ELEMENTARE	CAPACITA' RICETTIVA - ALUNNI MEDIE
				TIPOLOGIA	INTER	TOPONIMO			Tel. 081 -			
S.0.4.1.100	IC Virgilio 4	Lotto 10/H	8	Via		Labriola Antonio	Lotto 10/H	C	5434149	66		
S.0.4.1.101	IC Virgilio 4	SMS Virgilio IV	8	Via		Labriola Antonio	Lotto 10/H	C	5434566	88	196	147
S.0.4.1.102	IC Virgilio 4	Lotto G	8	Via		Labriola Antonio	lotto 10/G	C	7013880	76		
S.0.4.1.103	IC Russo 2	Grottole	9	Via		Grottole	5	P	817260462	71	123	123
S.0.4.1.104	IC Russo 2	Russo 2	9	Via		Napoli	101	C	817261823			76
S.0.4.1.105	IC 52° Nosengo	Nosengo	9	Viale		Traiano	92	C	7676987			131
S.0.4.1.106	IC 65° Marotta	Nuovo Edificio	9	Via		Arno	5	C	7144600	81	105	85
S.0.4.1.107	IC 65° Marotta	Basile	9	Via		Romolo e Remo	33	C	7679102		143	89
S.0.4.1.108	IC 65° Marotta	Marotta	9	Via		Adriano	10	C	7673628	77	170	
S.0.4.1.109	IC Bracco	Alfano	9	Via		Arno	14	C	640143	93	186	
S.0.4.1.110	IC Bracco	Bracco	9	Via		Tevere	45	C	643686			198



PIANO GENERALE DI EMERGENZA DI PROTEZIONE CIVILE

CENSIMENTO EDIFICI STRAT SCHEDA N.

S.0.4.1. ISTITUTI
COMPENSIVI

U.O.A. Protezione Civile

(Fonte: comune.napoli.it)

ID	DENOMINAZIONE	PLESSO	MUN.	UBICAZIONE			CIVICO	PROP.	RIFERIMENTI	CAPACITA' RICETTIVA - ALUNNI MATERNA	CAPACITA' RICETTIVA - ALUNNI ELEMENTARE	CAPACITA' RICETTIVA - ALUNNI MEDIE
				TIPOLOGIA	INTER	TOPONIMO			Tel. 081 -			
S.0.4.1.111	I.C. - 86° CD	Massimo Troisi	9	Via		De Chirico			7158357			
S.0.4.1.112	IC 52° Nosengo	52° CD	10	Via		Ciaravolo Vincenzo	13	C	2396529	78	412	
S.0.4.1.113	IC 74° - Console	Pendio Agnano	10	Via		Tacito	31	C	5704968			530
S.0.4.1.114	IC 74° - Console	P.co delle Rose	10	Via		Terracina	169	P	5709719	72	131	545
S.0.4.1.115	IC 74° - Console	Ospedale S. Paolo	10	Via		Terracina		P	2302830			
S.0.4.1.116	IC 74° - Console	Astroni	10	Via		Ruggiero	20	P	5703522			
S.0.4.1.117	IC 74° - Console	Console	10	Via Nuova		Agnano	30	C	5707473			



PIANO GENERALE DI EMERGENZA DI PROTEZIONE CIVILE

CENSIMENTO EDIFICI STRATEGICI

SCHEDA N.

S.0.5.SCUOLA MEDIA SUPERIORE

U.O.A. Protezione Civile

(Fonte: comune.napoli.it)

ID	DENOMINAZIONE	TIPO	MUNICIPALITA'	UBICAZIONE (N.B. dal foglio STRADARIO)			CIVICO	RIFERIMENTI	
				TIPOLOGIA	INTER	TOPONIMO		Tel. 081 -	Fax 081 -
S:0.5.01	De Sanctis	I.S.I.S.	1	Piazza		S.Maria in Portico	23	7618942	681302
S:0.5.02	Margherita di Savoia	I.S.	2	Salita		Pontecorvo	72	5495919 5645123	5646344
S:0.5.03	Casanova	I.S.	2	Piazzetta		Casanova	4	451038	451043
S:0.5.04	Serra	I.S.	2	Vico		Trinità Delle Monache	2	5512968	5514888
S:0.5.05	Campanella	I.S.	4	Piazza		Cavour Conte Camillo Benso	25	297684	4420577
S:0.5.06	Campanella (Succursale)	I.S.	4	Via		Stella	137		
S:0.5.07	Elena di Savoia	I.S. - I.T.A.S. - L.S.	4	Largo		S. Marcellino	15	5517034	5527361
S:0.5.08	De Nicola	I.S.I.S.	5	Via		E.A. Mario	16	5607750	5607333
S:0.5.09	Galilei	L.S. - L.C. - I.M.	5	Via		S.Domenico al Corso Europa	107	7145886	640791
S:0.5.10	Livatino	I.S.	6	Via		Atripaldi	42	5721763	5721763
S:0.5.11	Sbordone	I.S.	7	Via Vecchia		S.Rocco	16	7413936	7437721
S:0.5.12	Scampia	I.S. - L.S. - L.C.	8	Via		Monte Rosa	31	7030427	5437515



PIANO GENERALE DI EMERGENZA DI PROTEZIONE CIVILE

CENSIMENTO EDIFICI STRATEGICI

SCHEDA N.

S.0.5.SCUOLA MEDIA SUPERIORE

U.O.A. Protezione Civile

(Fonte: comune.napoli.it)

ID	DENOMINAZIONE	TIPO	MUNICIPALITA'	UBICAZIONE (N.B. dal foglio STRADARIO)			CIVICO	RIFERIMENTI	
				TIPOLOGIA	INTER	TOPONIMO		Tel. 081 -	Fax 081 -
S:0.5.13	Nitti	I.S.	10	Via		Kennedy	140 - 142	5700343	5708990
S:0.5.14	Duca Degli Abruzzi	I.S. - I.P.I.A. - I.T.N.	10	Via	di	Pozzuoli	5	5703924	2428569



PIANO GENERALE DI EMERGENZA DI PROTEZIONE CIVILE

CENSIMENTO EDIFICI STRATEGICI

SCHEDA N.

S.0.6.LICEO

U.O.A. Protezione Civile

(Fonte: comune.napoli.it)

ID	DENOMINAZIONE	TIPO	MUN.	UBICAZIONE (N.B. dal foglio STRADARIO)			CIVICO	RIFERIMENTI	
				TIPOLOGIA	INTER	TOPONIMO		Tel. 081 -	Fax 081 -
S.0.6.01	Umberto I	Liceo Classico	1	Piazza		Amendola Giovanni	6	415084	7944596
S.0.6.02	Mercalli	Liceo Scientifico	1	Via		Andrea D'Isernia	34	682187	662034
S.0.6.03	Mercalli (Succursale)	Liceo Scientifico	1	Vico		Santa Maria Della Neve	59	19575745	19575746
S.0.6.04	Caro	Liceo Scientifico	1	Via		Manzoni Alessandro	53	7144396	649021
S.0.6.05	Vittorio Emanuele II	Liceo Classico	2	Via		San Sebastiano	51	459142	447698
S.0.6.06	Genovesi (Succursale)	Liceo Classico	2	Salita		Pontecorvo	72	5648869	5648869
S.0.6.07	Genovesi	Liceo Classico	2	Piazza		Gesù Nuovo	1	5514756	7903186
S.0.6.08	Vico	Liceo Classico	2	Via		Rosa Salvator	117	5448652 5645731	5448652 5645731
S.0.6.09	Fonseca	Istituti Magistrali	2	Via		Croce Benedetto	2	2520054	2520054
S.0.6.10	Convitto Nazionale	Liceo Classico Europeo Liceo Scientifico	2	Piazza		Dante	41	5499376	5499402
S.0.6.11	Educando Statale	Liceo Classico Europeo	3	Piazza		Miracoli	37	441178	447024
S.0.6.12	Caccioppoli	Liceo Scientifico	3	Via Nuova	del	Campo		7805620	7511988



PIANO GENERALE DI EMERGENZA DI PROTEZIONE CIVILE

CENSIMENTO EDIFICI STRATEGICI

SCHEDA N.

S.0.6.LICEO

U.O.A. Protezione Civile

(Fonte: comune.napoli.it)

ID	DENOMINAZIONE	TIPO	MUN.	UBICAZIONE (N.B. dal foglio STRADARIO)			CIVICO	RIFERIMENTI	
				TIPOLOGIA	INTER	TOPONIMO		Tel. 081 -	Fax 081 -
S.0.6.13	Cuoco Vincenzo	Liceo Scientifico	3	Via		de Gasperis Annibale	12	441143 440200	441143 440200
S.0.6.14	Cuoco Vincenzo (Succursale)	Liceo Scientifico	3	Piazza		Miracoli	30A	81450498	
S.0.6.15	VIII (Mazzini 2)	Istituti Magistrali	3	Via		Gatto Saverio	16C	5921222	5921222
S.0.6.16	Caccioppoli (succursale)	Liceo Scientifico	4	Via		S.Giovanni De Matha	9	5991762	5991762
S.0.6.17	Garibaldi	Liceo Classico	4	Via		Pecchia Carlo	26	7809339 5991996	5991996
S.0.6.18	Villari	Istituti Magistrali	4	Via		VIA RIMINI 6	6	5535490	265906
S.0.6.19	Liceo Artistico	Liceo Artistico	4	Via		Santi Apostoli	8A	457960	298756
S.0.6.20	Sannazzaro	Liceo Classico	5	Via		Puccini Giacomo	12	5789558	2207575
S.0.6.21	Pansini	Liceo Classico	5	Piazza		Quattro Giornate		5601996 5606807	7157377
S.0.6.22	Alberti	Liceo Scientifico	5	Via	della	VIA PIGNA 178	178	5609293	5609293
S.0.6.23	Vittorini	Liceo Scientifico	5	Via		Fontana Domenico	172	5464554	5464554
S.0.6.24	Mazzini	Istituti Magistrali	5	Via		Solimena Francesco	62	2207568 5788575	2207568 5788575



PIANO GENERALE DI EMERGENZA DI PROTEZIONE CIVILE

CENSIMENTO EDIFICI STRATEGICI

SCHEDA N.

S.0.6.LICEO

U.O.A. Protezione Civile

(Fonte: comune.napoli.it)

ID	DENOMINAZIONE	TIPO	MUN.	UBICAZIONE (N.B. dal foglio STRADARIO)			CIVICO	RIFERIMENTI	
				TIPOLOGIA	INTER	TOPONIMO		Tel. 081 -	Fax 081 -
S.0.6.25	Calamandrei	Liceo Scientifico	6	Via Comunale		Maranda	84	5962985	5964569
S.0.6.26	Don Lorenzo Milani	Istituti Magistrali	6	Viale		Due Giugno		7529680 5592535	7524228
S.0.6.27	Copernico	Liceo Scientifico	10	Via		Cinthia (Parco S.Paolo)		7673677	7673677
S.0.6.28	Copernico (Provvisoria)	Liceo Scientifico	10	Via		Marco Aurelio	156	19361300	19560856
S.0.6.29	Gentileschi	Istituti Magistrali	10	Via Nuova	di	Agnano	30	7624019	7624019
S.0.6.30	Labriola	Liceo Classico Liceo Scientifico	10	Via		Cerbone Girolamo	61	5702407	2429620



PIANO GENERALE DI EMERGENZA DI PROTEZIONE CIVILE

CENSIMENTO EDIFICI STRATEGICI

SCHEDA N.

S.0.7. ISTITUTO PROFESSIONALE

U.O.A. Protezione Civile

(Fonte: comune.napoli.it)

ID	DENOMINAZIONE	TIPO	MUNICIPALITA'	UBICAZIONE (N.B. dal foglio STRADARIO)			CIVICO	RIFERIMENTI	
				TIPOLOGIA	INTER	TOPONIMO		Tel. 081 -	Fax 081 -
S.0.7.01	Silvestri	I.P.AGR.	1	Via		Acton Ammiraglio Ferdinando	13	2400096	2457868
S.0.7.02	Bernini	I.P.I.A.	1	Via		Arco Mirelli	19A	681408	682109
S.0.7.03	Palizzi	Ist. D'Arte	1	Piazzetta		Salazar Demetrio	6	7647471 7645775	7648739
S.0.7.04	D'Este	I.P.S.C.T.	2	Via		Savarese Giacomo	60	268584 268741	5631974
S.0.7.05	Colosimo	I.P.I.A. (Ciechi)	3	Via		S.Teresa degli Scalzi	36	5446346 5441437	5645696
S.0.7.06	Salvator Rosa / Caracciolo	I.P.S.C.T.	3	Via		S.Maria Antesaecula	52	299864 454625	440355
S.0.7.07	Caselli	I.P.I.A.	3			Parco di Capodimonte		7413403 7419144	idem
S.0.7.08	Fortunato	I.P.S.C.T.	5	Vico		Acitillo	57	5600720 5600730	5798246
S.0.7.09	Cavalcanti	I.P.S.A.R.	6	Via		VIA TAVERNA DEL FERRO 4	4	5592588	5597568
S.0.7.10	Petriccione	I.P.I.A.	6	Corso		S.Giovanni	887	472780	482943
S.0.7.11	Sannino	I.P.I.A.	6	Via		De Meis Angelo Camillo	243	5968565	5969875
S.0.7.12	Duca di Buonvicino	I.P.S.A.R.	7	Via		Calata Capodichino	126	2311919	7899025



PIANO GENERALE DI EMERGENZA DI PROTEZIONE CIVILE

CENSIMENTO EDIFICI STRATEGICI

SCHEDA N.

S.0.7. ISTITUTO PROFESSIONALE

U.O.A. Protezione Civile

(Fonte: comune.napoli.it)

S.0.7.13	Miano	I.P.I.A.	7	Via	di	Miano	290	5431819	5438626
S.0.7.14	Vittorio Veneto	I.P.S.C.T.	7	Viale	dei	Pianeti	1A	7360033 7368291	idem
S.0.7.15	Miano	I.P.S.C.T.	8	Viale	della	Resistenza	lotto 255	5432512	5439502
S.0.7.16	Rossini	I.P.S.A.R.	10	Piazza		Bagnoli	1	6171901	5707499
S.0.7.17	Boccioni	Ist. D'Arte	10	Via		Terracina	191	5932206	5932312



PIANO GENERALE DI EMERGENZA DI PROTEZIONE CIVILE

CENSIMENTO EDIFICI STRATEGICI

SCHEDA N.

S.0.8. ISTITUTO TECNICO

U.O.A. Protezione Civile

(Fonte: comune.napoli.it)

ID	DENOMINAZIONE	TIPO	MUN.	QUARTIERE	UBICAZIONE			CIVICO	RIFERIMENTI
					TIPOLOGIA	INTER	TOPONIMO		Tel. 081 -
S.0.8.01	Pagano	I.T.C.	1	Chiaia	Via		Andrea D'Isernia	40	7613540
S.0.8.02	Siani	I.T.C.	3	San Carlo Arena	Via		Pietravallo		
S.0.8.03	Diaz	I.T.C.	4	San Lorenzo	Via	dei	Tribunali	370	459226 211870
S.0.8.04	Volta	I.T.I.	4	San Lorenzo	Via		Martiri D'Otranto	81	287405
S.0.8.05	Della Porta	I.T.G.	4	San Lorenzo	Via		Foria	65	455664 5644320
S.0.8.06	Galiani	I.T.C.	4	Vicaria	Via		Don Bosco	6	5990585
S.0.8.07	Caruso	I.T.C.	4	Poggioreale	Via		S. Giovanni de Matha	8	7516731
S.0.8.08	Fermi	I.T.I.	4	Vicaria	Corso		Malta	141	7806938
S.0.8.09	Da Vinci	I.T.I.	4	Vicaria	Via		Foggia	37	6580870
S.0.8.10	Gadda Carlo Emilio	I.T.I.	4	Vicaria	Corso		Malta	141	7510890
S.0.8.11	Porzio	I.T.G.	5	Arenella	Via		Fontana Domenico	25E	5607064



PIANO GENERALE DI EMERGENZA DI PROTEZIONE CIVILE

CENSIMENTO EDIFICI STRATEGICI

SCHEDA N.

S.0.8. ISTITUTO TECNICO

U.O.A. Protezione Civile

(Fonte: comune.napoli.it)

ID	DENOMINAZIONE	TIPO	MUN.	QUARTIERE	UBICAZIONE			CIVICO	RIFERIMENTI
					TIPOLOGIA	INTER	TOPONIMO		Tel. 081 -
S.0.8.12	De Cillis	I.T.AGR.	6	Ponticelli	Via		Argine	1085	5967424
S.0.8.13	Archimede	I.T.C.G.	6	Ponticelli	Via		Sambuco	Lotto Q	7746398
S.0.8.14	ITI Marie Curie	I.T.I.	6	Ponticelli	Via		Argine	902	5961947
S.0.8.15	Diaz(Succursale)	I.T.C.	7	Miano	Via		Caprera	48	5436167
S.0.8.16	Ferraris	I.T.I.S.	8	Scampia	Via		Labriola Antonio	Lotto 2G	7022150 7023540
S.0.8.17	"VI"Enzo Striano	I.T.I.	9	Soccavo	Via		S.Domenico		7146184 7146186
S.0.8.18	Vittorio Emanuele II	I.T.A.S.	10	Fuorigrotta	Via		Barbagallo Corrado	32	7623727 6102283
S.0.8.19	Righi	I.T.I.	10	Fuorigrotta	Viale		Kennedy	112	5705385
S.0.8.20	Giordani	I.T.I.	10	Fuorigrotta	Via		Michelangelo da Caravaggio	184	644553 7144401



PIANO GENERALE DI EMERGENZA DI PROTEZIONE CIVILE

CENSIMENTO EDIFICI STRATEGICI

SCHEDA N.

S.0.9. UNIVERSITA' (FACOLTA' UMANISTICHE)

(Fonti: unina.it, unina2.it, unisob.na.it, uniparthenope.it, iuo.it)

U.O.A. Protezione Civile

ID	DENOMINAZIONE	FACOLTA'	MUNICIPALITA'	UBICAZIONE (N.B. dal foglio STRADARIO)			CIVICO	RIFERIMENTI	
				TIPOLOGIA	INTER	TOPONIMO		Tel.	Fax
S.0.9.01	Università Degli Studi Federico II	Facolta' di Giurisprudenza	2	Corso		Umberto I	40	081 2537200	
S.0.9.02	Università Degli Studi Federico II	Facolta' di Giurisprudenza	2	Via		Porta Di Massa	32	081 2537200	
S.0.9.03	Università Degli Studi Federico II	Facolta' di Giurisprudenza	2	Via		Nuova Marina	33	081 2537200	
S.0.9.04	Università Degli Studi Federico II	Facolta' di Sociologia	2	Vico		Monte di Pietà	1	081 2537200	
S.0.9.05	Università Degli Studi Federico II	Facolta' di Sociologia	2	Via		Cortese Giulio Cesare	29		
S.0.9.06	Università Degli Studi Federico II	Facolta' di Lettere e Filosofia	2	Via		Porta di Massa	1	081 2537200	
S.0.9.07	Università Degli Studi Federico II	Facolta' di Lettere e Filosofia	2	Via		Nuova Marina	33	081 2537200	
S.0.9.08	Università Degli Studi Federico II	Facolta' di Lettere e Filosofia	3	Via		Don Bosco	8	081 2537200	
S.0.9.09	Università Degli Studi Federico II	Facolta' di Scienze Politiche	2	Via		Rodinò leopoldo	22	081 2537200	
S.0.9.10	Università Degli Studi Parthenope	Facolta' Di Giurisprudenza	1	Via		Amm. Ferdinando Acton	38	081 5475330	
S.0.9.11	Universita' Suor Orsola Benincasa	Facolta' Di Giurisprudenza	2	Corso		Vittorio Emanuele	334	081 2521111	
S.0.9.12	Universita' Suor Orsola Benincasa	Facolta' Di Lettere	1	Via		S.Caterina Da Siena	37	081 2522524	



PIANO GENERALE DI EMERGENZA DI PROTEZIONE CIVILE

CENSIMENTO EDIFICI STRATEGICI

SCHEDA N.

S.0.9. UNIVERSITA' (FACOLTA' UMANISTICHE)

(Fonti: unina.it, unina2.it, unisob.na.it, uniparthenope.it, iuo.it)

U.O.A. Protezione Civile

S.0.9.13	Universita' Suor Orsola Benincasa	Facolta' Scienze Della Formazione	2	Corso		Vittorio Emanuele	292	081 2521111	
S.0.9.14	Università Degli Studi Orientale	Facolta' Di Lettere e Filosofia	2	Via		Melisurgo	44	081 6909344	
S.0.9.15	Università Degli Studi Orientale	Facolta' Di Lingue e Letterature Straniere	2	Via		Marina	59	081 6909053	
S.0.9.16	Università Degli Studi Orientale	Facolta' di Scienze Politiche	2	Via		Marina	59	081 6909040	
S.0.9.17	Università Degli Studi Orientale	Facolta' di Studi Arabo-Islamici del Mediterraneo	2	Via		Marina	59	081 6909262	



PIANO GENERALE DI EMERGENZA DI PROTEZIONE CIVILE

CENSIMENTO EDIFICI STRATEGICI

SCHEDA N.

S.1.0. UNIVERSITA' (FACOLTA' SCIENTIFICHE)

(Fonti: unina.it, unina2.it, unisob.na.it, uniparthenope.it, iuo.it)

U.O.A. Protezione Civile

ID	DENOMINAZIONE	FACOLTA'	MUNICIPALITA'	UBICAZIONE (N.B. dal foglio STRADARIO)			CIVICO	RIFERIMENTI	
				TIPOLOGIA	INTER	TOPONIMO		Tel.	Fax
S.0.9.01	Università Degli Studi Parthenope	Facoltà di Economia e Commercio	1	Via		Amm. Ferdinando Acton	38	081 5475330	
S.0.9.02	Università Degli Studi Parthenope	Facoltà Di Scienze Motorie	1	Via		Amm. Ferdinando Acton	38	081 5475271	
S.0.9.03	Università Degli Studi Federico II	Facoltà di Scienze Biotecnologiche	2	Via		Mezzocannone	16	081 2537200	
S.0.9.04	Università Degli Studi Federico II	Facoltà di Architettura	2	Via		Monteoliveto	3	081 2537200	
S.0.9.05	Università Degli Studi Federico II	Facoltà di Architettura	2	Via		Toledo	402	081 2537200	
S.0.9.06	Università Degli Studi Federico II	Facoltà di Scienze Matematiche, Fisiche E Naturali	2	Via		Mezzocannone	16	081 2537200	
S.0.9.07	Università Degli Studi Federico II	Facoltà di Medicina Veterinaria	3	Via		Delpino Federico	1	081 5475330	
S.0.9.08	Università Degli Studi Federico II	Facoltà di Medicina Veterinaria	4	Via		Don Bosco	8	081 2521111	
S.0.9.09	Università Degli Studi Parthenope	Facoltà di Ingegneria	4			Centro Direzionale	is.C4	081 5476661	
S.0.9.10	Università Degli Studi Parthenope	Facoltà di Scienze e Tecnologie	4			Centro Direzionale	is.C4	081 5476661	
S.0.9.11	SUN - Seconda Università Degli Studi di Napoli	Facoltà di Medicina e Chirurgia	4	Via		S. Maria di Costantinopoli	104	081 5666901 – 6956	
S.0.9.12	Università Degli Studi Federico II	Facoltà di Scienze Biotecnologiche	5	Via		Montesano Domenico	49	081 2537200	



PIANO GENERALE DI EMERGENZA DI PROTEZIONE CIVILE

CENSIMENTO EDIFICI STRATEGICI

SCHEDA N.

S.1.0. UNIVERSITA' (FACOLTA' SCIENTIFICHE)

(Fonti: unina.it, unina2.it, unisob.na.it, uniparthenope.it, iuo.it)

U.O.A. Protezione Civile

S.0.9.13	Università Degli Studi Federico II	Facoltà di Scienze Biotecnologiche	5	Via		Pansini Sergio	5	081 2537200	
S.0.9.14	Università Degli Studi Federico II	Facoltà di Farmacia	5	Via		Montesano Domenico	49	081 2537200	
S.0.9.15	Università Degli Studi Federico II	Facoltà di Medicina e Chirurgia	5	Via		Pansini	5	081 5475330	
S.0.9.16	Università Degli Studi Federico II	Facoltà di Scienze Biotecnologiche	9	Via Comunale Cupa		Cinthia	21	081 2537200	
S.0.9.17	Università Degli Studi Federico II	Facoltà di Economia e Commercio	9	Via Comunale Cupa		Cinthia	21	081 2537200	
S.0.9.18	Università Degli Studi Federico II	Facoltà di Ingegneria	9	Via		Claudio	21	081 2537200	
S.0.9.19	Università Degli Studi Federico II	Facoltà di Scienze Matematiche, Fisiche e Naturali	9	Via Comunale Cupa		Cinthia	21	081 2537200	
S.0.9.20	Università Degli Studi Federico II	Facoltà di Ingegneria	10	Piazzale		Tecchio	80	081 2537200	
S.0.9.21	Università Degli Studi Federico II	Facoltà di Ingegneria	10	Via		Nuova Agnano		081 2537200	



PIANO GENERALE DI EMERGENZA DI PROTEZIONE CIVILE

CENSIMENTO EDIFICI STRATEGICI

SCHEDA N. S.1.1. ACCADEMIA O CONSERVATORIO

U.O.A. Protezione Civile

ID	DENOMINAZIONE	MUNICIPALITA'	UBICAZIONE (N.B. dal foglio STRADARIO)			CIVICO	RIFERIMENTI	
			TIPOLOGIA	INTER	TOPONIMO		Tel.	Fax
S.1.1.01	Accademia di Belle Arti di Napoli	4	Via		Costantinopoli	107	081 0814442	
S.1.1.02	Scuola militare "Nunziatella"	1	Largo		Nunziatella	16	081 7641134	
S.1.1.03	Conservatorio di musica San Pietro a Majella	4	Via		San Pietro a Majella	35	081 5644411	



PIANO GENERALE DI EMERGENZA DI PROTEZIONE CIVILE

CENSIMENTO EDIFICI STRATEGICI

SCHEDA N. S.1.2. UFFICI PROVVEDITORATO O RETTORATO

(Fonti: unina.it, unina2.it, unisob.na.it, uniparthenope.it, iuo.it)

U.O.A. Protezione Civile

ID	DENOMINAZIONE	MUNICIPALITA'	UBICAZIONE (N.B. dal foglio STRADARIO)			CIVICO	RIFERIMENTI	
			TIPOLOGIA	INTER	TOPONIMO		Tel.	Fax
S.1.2.01	Rettore - Università degli Studi di Napoli L'Orientale	1	Via		Chiatamone	61-62	081 6909189	
S.1.2.02	Rettorato Università degli Studi Parthenope	1	Via		Amm. Ferdinando Acton	38	081 5475271	
S.1.2.03	Magnifico Rettore - Università degli Studi di Napoli Federico II	2	Corso		Umberto I	40	081 2537200	
S.1.2.04	Rettorato Università degli Studi Suor Orsola Benincasa	2	Corso		Vittorio Emanuele	292	081 2521111	
S.1.2.05	Ufficio Scolastico Regionale per la Campania <i>Ambito Territoriale XI Napoli</i>	4	Via		Ponte della Maddalena	55	081 5576111	
S.1.2.06	Rettore – Seconda Università degli Studi di Napoli SUN	4	Via		S.Maria di Costantinopoli	61-62	081 6909189	



PIANO GENERALE DI EMERGENZA DI PROTEZIONE CIVILE

CENSIMENTO EDIFICI STRATEGICI

SCHEDA N. S.2.1. OSPEDALI

U.O.A. Protezione Civile

(Fonte: sito ASL Napoli 1 Centro)

ID	DENOMINAZIONE	MUNICIPALITA'	UBICAZIONE (N.B. dal foglio STRADARIO)			CIVICO	RIFERIMENTI	
			TIPOLOGIA	INTER	TOPONIMO		Tel.	Fax
S.2.1.01	Ospedale Del Buon Consiglio dei Fatebenefratelli	1	Via		Manzoni Alessandro	220	081-5981263 081-5981111	081-5981166
S.2.1.02	Ospedale Pausilipon	1	Via		Posillipo	226	0812205658 0812205724	
S.2.1.03	Ospedale dei Pellegrini	2	Via		Portamedina	41	081-2543552 081-2543455	081-2543492 081-2543332
S.2.1.04	Ospedale Cardinale Ascalesi	2	Via		Egiziaca a Forcella	31	081-2542187	081-201124
S.2.1.05	Ospedale S.S. Annunziata	2	Via		Egiziaca a Forcella	18	081-2542515	081-2542635
S.2.1.06	Ospedale S. Maria di Loreto Mare	2	Via		Vespucci Amerigo	26	081-201033	081-201033
S.2.1.07	Ospedale S. Gennaro	3	Via		San Gennaro dei Poveri	25	081-2545119	081-2545128
S.2.1.08	C.T.O.	3	Viale		Colli Aminei	21	081-2545572	081-2545489 081-2545730
S.2.1.09	Ospedale S. Giovanni Bosco	3	Via		Briganti Filippo Maria	255	081-2545330 081-12545331	081-7511537
S.2.1.10	Ospedale degli Incurabili	4	Via		Maria Longo	50	081-2549431	081-2549368
S.2.1.11	Seconda Università degli Studi I° Policlinico	4	Piazza		Miraglia Luigi	2	081-5665096	
S.2.1.12	Ospedale Santobono Pausilipon	5	Via		Fiore Mario	6	081-2205908 081-2205909	



PIANO GENERALE DI EMERGENZA DI PROTEZIONE CIVILE

CENSIMENTO EDIFICI STRATEGICI

SCHEDA N. S.2.1. OSPEDALI

U.O.A. Protezione Civile

(Fonte: sito ASL Napoli 1 Centro)

S.2.1.13	Fondazione Pascale	5	Largo	Dei	Cangiani	1	081-7702057	
S.2.1.14	Università degli Studi FEDERICO II - II° Policlinico	5	Via		Pansini Sergio	5	081-5666667	
S.2.1.15	A.O.Cardarelli	5	Via		Cardarelli Antonio	9	0817471111	
S.2.1.16	Ospedale Evangelico Villa Betania	6	Via		Argine	604		
S.2.1.17	Ospedale Monaldi	8	Via		Bianchi Leonardo	41	0815462360 0815453798	
S.2.1.18	Ospedale Domenico Cotugno	8	Via		Quagliariello Gaetano	54	081-7063250	
S.2.1.19	Ospedale San Paolo	10	Via		Terracina	219	081-2548211	081-2547933



PIANO GENERALE DI EMERGENZA DI PROTEZIONE CIVILE

CENSIMENTO EDIFICI STRATEGICI

SCHEDA N S.2.2.CASE DI CURA

U.O.A. Protezione Civile

(Fonte: pagine gialle napoli)

ID	DENOMINAZIONE	MUN.	UBICAZIONE (N.B. dal foglio STRADARIO)			CIVICO	RIFERIMENTI	
			TIPOLOGIA	INTER	TOPONIMO		Tel.	Fax
S.2.2.01	Clinica Mediterranea	1	Via		Orazio	2	0817259111	
S.2.2.02	Casa di Cura Clinica Posillipo me.mi. Emodial Center	1	Via		Posillipo	168	0815751486-0815751537- 0815751548	
S.2.2.03	Casa di Cura Clinica Tasso	1	Via		Tasso Torquato	480	081-7171111	
S.2.2.04	Casa di Cura Villalba	1	Via		Domitiana	21	0815704227 - 0815701906	
S.2.2.05	Casa di Cura Ruesch	1	Viale		Maria Cristina Regina di Savoia	39	081-7611212 081- 7178111	
S.2.2.06	Casa di Cura Villa Angela	1	Via		Schipa Michelangelo	40	081-2461911	
S.2.2.07	Ospedale Internazionale	1	Via		Tasso Torquato	38	081-663548	0817611017
S.2.2.08	Clinica Villa del Sole	1	Via		Manzoni Alessandro	15	081-7142750 - 081- 5479111	
S.2.2.09	C.t.h. Posillipo soc.coop a r.l.	1	Via		Padula Vincenzo	1	081-2466627	0815751721
S.2.2.10	Benessere s.r.l.	1	Viale		Gramsci Antonio	19	081 497 6089	
S.2.2.11	Villa Germana	1	Viale		Maria Cristina Regina di Savoia	26	081 7141977	
S.2.2.12	Casa di cura Villa Angela	1	Via		Alessandro Manzoni	141	081 2461911	
S.2.2.13	Casa di Cura Villa delle Querce	2	Via		Caracciolo Battistello	48	081-5570111	
S.2.2.14	Clinica San Francesco	2	Corso		Vittorio Emanuele	494	081 5491908	
S.2.2.15	Casa di Cura Villa Albina	5	Via		Preti Mattia	6	081-5909111	



PIANO GENERALE DI EMERGENZA DI PROTEZIONE CIVILE

CENSIMENTO EDIFICI STRATEGICI

SCHEDA N S.2.2.CASE DI CURA

U.O.A. Protezione Civile

(Fonte: pagine gialle napoli)

S.2.2.16	Centro Tasso	5	Via		Cavallino Bernardo	102	081-5462658	
S.2.2.17	Clinica Sanatrix	5	Via		S.Domenico	31	081-7173111	
S.2.2.18	Casa di Cura Vesuvio	6	Via		Volpicella Luigi	493	081-5962563	
S.2.2.19	Clinica S.Patrizia	7	Via Privata Detta		Ricci	19	081-7032111	
S.2.2.20	Casa di Cura Colucci – Hermitage Capodimonte	8	Cupa	Delle	Tozzole	2	081-7414166	
S.2.2.21	Casa di Cura Villa Camaldoli	8	Via Comunale		Antonio Cinque	34/B	081-5874001	
S.2.2.22	Casa di Cura Villa Cintia	9	Via	Dell'	Epomeo	74	081-7676383	
S.2.2.23	Clinic center poliambulatorio spa	9	Via Comunale		Cintia – Parco San Paolo		081-7661552	
S.2.2.24	Day Surgery Center sas	9	Via Comunale		Cintia	28	081-7281808	
S.2.2.25	Casa di Cura S.Stefano	10	Via		Michelangelo da Caravaggio	228	081-624984	
S.2.2.26	G.i.f.a.s. Gruppo Italiano Famiglie Fanciulli Subnormali	10	Via		Coroglio	10/B	081 7623684	



PIANO GENERALE DI EMERGENZA DI PROTEZIONE CIVILE

CENSIMENTO EDIFICI STRATEGICI SCHEDA N.

S.2.3.PRESIDIO SANITARIO - AMBULATORIO

U.O.A. Protezione Civile

(Fonte: sito ASL Napoli 1 Centro)

ID	DENOMINAZIONE	DISTRETTO	MUN.	UBICAZIONE (N.B. dal foglio STRADARIO)			CIV.	RIFERIMENTI		ORARIO
				TIPOLOGIA	INTER	TOPONIMO		Tel.	Fax	
S.2.3.01	Corso Vittorio Emanuele	24	1	Corso		Vittorio Emanuele	690	081-2547627		
S.2.3.02	S.Maria di Loreto Crispi	24	1	Via		Schipa Michelangelo	9	081-2545111		
S.2.3.03	Elena D'Aosta	29	3	Via		Cagnazzi Luca Samuele	29	081/2545111	081-2543174	
S.2.3.04	Napoli Est	32	6	Via		Ciccarelli Pasquale	1	081-2542111		
S.2.3.05	Guardia Medica	24	1	Via		Schipa Michelangelo	51	081/7613466		dalle ore 20:00 alle ore 8:00 di tutti i giorni feriali.
S.2.3.06	Guardia Medica	31	2	Via		Cotugno	3	081/25412424 081/5494338		
S.2.3.07	Guardia Medica	29	3	Via		De Marco Carlo	4	081/7517510 081/2549240		
S.2.3.08	Guardia Medica	33	4	Piazza		Nazionale	95	081/2549185 081/202343		
S.2.3.09	Guardia Medica	27	5	Via		S.Gennaro ad Antignano	42	081/5780760 081/2549591		
S.2.3.10	Guardia Medica	32	6	Via		Longo Bartolo	1	081/59698181 081/2543902		
S.2.3.11	Guardia Medica	30	7	Viale		Quattro Aprile	50	081/7372803 081/2546627		
S.2.3.12	Guardia Medica	28	8	Viale	della	Resistenza	25	081/7021116 081/2546501		
S.2.3.13	Guardia Medica	26	9	Via		Scherillo Giovanni Canonico	12	081/7672183 081/2548370		
S.2.3.14	Guardia Medica	25	10	Piazza		D'Annunzio Gabriele	31	081/2390161 081/2548173 081/2547911		



PIANO GENERALE DI EMERGENZA DI PROTEZIONE CIVILE

CENSIMENTO EDIFICI STRATEGICI

SCHEDA N.

S.2.4.SEDI A.S.L.

U.O.A. Protezione Civile

(Fonte: sito ASL Napoli 1 Centro)

ID	DENOMINAZIONE	DISTRETTO SANITARIO	MUNICIPALITA'	UBICAZIONE (N.B. dal foglio STRADARIO)			CIVICO	RIFERIMENTI	
				TIPOLOGIA	INTER	TOPONIMO		Tel.	Fax
S.2.4.01	Posillipo - Chiaia - S.Ferdinando - Isola di Capri	24	1	Via		Croce Rossa	9	081/2547111	
S.2.4.02	Avvocata - Montecalvario - Pendino - Mercato – S.Giuseppe - Porto	31	2	Via		Vespucci Amerigo	9	081/2542111	
S.2.4.03	Colli Aminei - Stella - S.Carlo Arena	29	3	Via		Don Bosco	4/F	081/2545111	
S.2.4.04	Poggioreale - S.Lorenzo - Vicaria	33	4	Piazza		Nazionale	95	081/2549111	
S.2.4.05	Arenella - Vomero	27	5	Via		Belvedere	113	081/2549111	
S.2.4.06	Barra - S.Giovanni - Ponticelli - Insediamento 167	32	6	Via		Fratelli Grimm	178	081/2542111	
S.2.4.07	Miano - Secondigliano - S. Pietro a Patierno - DIREZIONE	30	7	Vico		Valente Valente	31	081/2545111	
S.2.4.08	Chiaiano - Piscinola - Marianella - Scampia	28	8	Viale	Della	Resistenza	25	081/2545111	
S.2.4.09	Pianura - Soccavo	26	9	Via		Scherillo Giovanni Canonico	12	081/2547111	
S.2.4.10	Fuorigrotta - Bagnoli	25	10	Via		Degni Francesco	25	081/2548211	



PIANO GENERALE DI EMERGENZA DI PROTEZIONE CIVILE

CENSIMENTO EDIFICI STRATEGICI

SCHEDA N.

S.2.5.INAM.INPS E SIMILI

U.O.A. Protezione Civile

(Fonte: sito INPS, INAIL, INPDAP)

ID	DENOMINAZIONE	MUNICIPALITA'	UBICAZIONE (N.B. dal foglio STRADARIO)			CIVICO	RIFERIMENTI	
			TIPOLOGIA	INTER	TOPONIMO		Tel.	Fax
S.2.5.01	I.N.P.D.A.P. Napoli	2	Via		De Gasperi Alcide	55	081/2515610	081/5513865
S.2.5.02	I.N.P.S. Agenzia Di Produzione	2	Via		Guantai Nuovi	25/31		
S.2.5.03	I.N.A.I.L.	2	Strada		San Nicola Alla Dogana	9		
S.2.5.04	I.N.A.I.L.	3	Viale		Colli Aminei	21	081/7784999	081/7784913
S.2.5.05	I.N.P.D.A.P. Napoli	4	Via Vicinale		S. Maria del Pianto	2	081/7871228	081/7871228
S.2.5.06	I.N.A.I.L.	4	Via Nuova		Poggioreale		081/7784111	081/7784662
S.2.5.07	I.N.P.S. Direzione Metropolitana	6	Via		Galileo Ferraris	4		
S.2.5.08	I.N.P.S. Agenzia Complessa	8	Via		Guantai Ad Orsolone	4		
S.2.5.09	I.N.P.S. Agenzia Di Produzione	8	Viale	Della	Resistenza	25		
S.2.5.10	I.N.P.S. Direzione Subprovinciale	9	Via		Dei Gracchi Cornelia	93	081 7555111	
S.2.5.11	I.N.A.I.L.	10	Piazza		Pilastrì	17	081/7784799	081/7784708



PIANO GENERALE DI EMERGENZA DI PROTEZIONE CIVILE

CENSIMENTO EDIFICI STRATEGICI

SCHEDA N.

S.2.6.CENTRALI OPARATIVE 118

U.O.A. Protezione Civile

(Fonte: sito ASL Napoli 1 Centro)

ID	DENOMINAZIONE	MUNICIPALITA'	UBICAZIONE (N.B. dal foglio STRADARIO)			CIVICO	RIFERIMENTI	
			TIPOLOGIA	INTER	TOPONIMO		Tel.	Fax
S.2.6.01	Centrale Operativa 118	5	Via		Cardarelli Antonio	9	081-2296079 118	0815464074 - 0812296082



PIANO GENERALE DI EMERGENZA DI PROTEZIONE CIVILE

CENSIMENTO EDIFICI STRATEGICI

SCHEDA N.

S.2.8.PRONTO SOCCORSO

U.O.A. Protezione Civile

(Fonte : sito ASL Napoli 1 Centro)

ID	DENOMINAZIONE	MUNICIPALITA'	UBICAZIONE (N.B. dal foglio STRADARIO)			CIVICO	RIFERIMENTI		PRONTO SOCCORSO
			TIPOLOGIA	INTER	TOPONIMO		Tel.	Fax	
S.2.8.01	Ospedale Del Buon Consiglio dei Fatebenefratelli	1	Via		Manzoni Alessandro	220	081-5981263 081-5981111	081-5981166	Ostetrico, Pediatrico
S.2.8.02	Ospedale Pausilipon	1	VIA		Posillipo	226	0812205658 0812205724		
S.2.8.03	Ospedale dei Pellegrini	2	Via		Portamedina	41	081-2543552 081-2543455	081-2543492 081-2543332	Emergenza, T.I.C.
S.2.8.04	Ospedale Cardinale Ascalesi	2	Via		Egiziaca a Forcella	31	081-2542187	081-201124	Emergenza
S.2.8.05	Ospedale S.S. Annunziata	2	Via		Egiziaca a Forcella	18	081-2542515	081-2542635	Ostetrico, Pediatrico
S.2.8.06	Ospedale S.Maria di Loreto Mare	2	Via		Vespucci Amerigo	26	081-201033	081-201033	Emergenza, Ostetrico, T.I.C.
S.2.8.07	Ospedale S.Gennaro	3	Via		San Gennaro dei Poveri	25	081-2545119	081-2545128	Emergenza, Ostetrico
S.2.8.08	C.T.O.	3	Viale		Colli Aminei	21	081-2545572	081-2545489 081-2545730	Emergenza traumatologica
S.2.8.09	Ospedale S.Giovanni Bosco	3	Via		Briganti Filippo Maria	255	081-2545330 08-12545331	081-7511537	Emergenza, T.I.C.
S.2.8.10	Ospedale degli Incurabili	4	Via		via Maria Longo	50	081-2549431	081-2549368	Ostetrico
S.2.8.11	Seconda Università degli Studi I° Policlinico	4	Piazza		Miraglia Luigi	2	081-5665096		
S.2.8.12	Ospedale Santobono Pausilipon	5	Via		via Fiore Mario	6	081-2205908 081-2205909		Pediatrico



PIANO GENERALE DI EMERGENZA DI PROTEZIONE CIVILE

CENSIMENTO EDIFICI STRATEGICI

SCHEDA N.

S.2.8.PRONTO SOCCORSO

U.O.A. Protezione Civile

(Fonte : sito ASL Napoli 1 Centro)

S.2.8.13	Fondazione Pascale	5	Largo	Dei	Cangiani	1	081-7702057		
S.2.8.14	Università degli Studi FEDERICO II - II° Policlinico	5	VIA		Pansini Sergio	5	081-5666667		Pediatrico
S.2.8.15	A.O.Cardarelli	5	Via		Cardarelli Antonio	9	0817471111		Emergenza, Ostetrico, Pediatrico, T.I.C., Centro Antiveleni, Centro Grandi Ustioni
S.2.8.16	Ospedale Evangelico Villa Betania	6	Via		Argine	604			Ostetrico
S.2.8.17	Ospedale Monaldi	8	Via		Bianchi Leonardo	41	0815462360 0815453798		
S.2.8.18	Ospedale Domenico Cotugno	8	Via		Quagliariello Gaetano	54	081-7063250		Urgenze infettive complesse
S.2.8.19	Ospedale San Paolo	10	Via		Terracina	219	081-2548211	081-2547933	Emergenza, Ostetrico, Pediatrico



PIANO GENERALE DI EMERGENZA DI PROTEZIONE CIVILE

CENSIMENTO EDIFICI STRATEGICI

SCHEDA N.

S.3.3.EDIFICI DESTINATI A SEDE DELL'AMMINISTRAZIONE REGIONALE

U.O.A. Protezione Civile

(Fonte: sito Regione Campania)

ID	DENOMINAZIONE	MUNICIPALITA'	UBICAZIONE (N.B. dal foglio STRADARIO)			CIVICO	RIFERIMENTI		SEDE
			TIPOLOGIA	INTER	TOPONIMO		Tel. 081	Fax	
S.3.3.01	Regione Campania	1	Via		S.Lucia	81	7969111		Principale
S.3.3.02	Regione Campania	2	Via Nuova		Marina	19C	7963792		Secondaria
S.3.3.03	Regione Campania	2	Via		De Gasperi Alcide	28	7963029		Secondaria
S.3.3.04	Regione Campania	3	Via		Don Bosco	9	7968448		Secondaria
S.3.3.05	Regione Campania	4	Centro direzionale is. C3				7969297		Secondaria
S.3.3.06	Regione Campania	4	Centro direzionale is. C5				7968947		Secondaria
S.3.3.07	Regione Campania	4	Centro direzionale is. A6				7967519		Secondaria
S.3.3.08	Regione Campania	10	Via		Metastasio Pietro	25/29	7964508		Secondaria



PIANO GENERALE DI EMERGENZA DI PROTEZIONE CIVILE

CENSIMENTO EDIFICI STRATEGICI

SCHEDA N.

S.3.4.EDIFICI DESTINATI A SEDE DELL'AMMINISTRAZIONE PROVINCIALE

U.O.A. Protezione Civile

(Fonte: sito Provincia Napoli)

ID	DENOMINAZIONE	MUNICIPALITA'	UBICAZIONE (N.B. dal foglio STRADARIO)			CIVICO	RIFERIMENTI		SEDE
			TIPOLOGIA	INTER	TOPONIMO		Tel.	Fax	
S.3.4.01	Provincia di Napoli	2	Piazza		Matteotttil Giacomo	1	081/7949111		Principale
S.3.4.02	Provincia di Napoli	2	Piazza		S.Maria La Nova	43	0815524919		Secondaria
S.3.4.03	Provincia di Napoli	2	Via		Oberdan Guglielmo	32	081/5521909		Secondaria
S.3.4.04	Provincia di Napoli	2	Via		Monteoliveto	37	0815515598		Secondaria
S.3.4.05	Provincia di Napoli	2	Via		S.Maria La Nova	8	081/5510115		Secondaria
S.3.4.06	Provincia di Napoli	3	Via		Don Bosco	4/f	0817514759		Secondaria
S.3.4.07	Provincia di Napoli	3	Via		Raimondi Pietro	16/18	081/231151		Secondaria
S.3.4.08	Provincia di Napoli	3	Via		Pietravallo Michele	26	081/2290901		Secondaria
S.3.4.09	Provincia di Napoli	4	Via		Giannone Pietro	33			Secondaria
S.3.4.10	Provincia di Napoli	4	Via		Nuova Poggioreale	44/A			Secondaria
S.3.4.11	Provincia di Napoli	8	Viale	Della	Resistenza	municipio	081/2384487		Secondaria
S.3.4.12	Provincia di Napoli	6	Via		Taverna Del Ferro	92	800343435		Secondaria

S.3.4.13	Provincia di Napoli	10	Via		Diocleziano	330	081/5700330		Secondaria
----------	---------------------	----	-----	--	-------------	-----	-------------	--	------------



PIANO GENERALE DI EMERGENZA DI PROTEZIONE CIVILE

S.3.6.MUNICIPIO

CENSIMENTO EDIFICI STRATEGICI

SCHEDA N.

U.O.A. Protezione Civile

(Fonte: sito Comune di Napoli)

ID	DENOMINAZIONE	MUNICIPALITA'	UBICAZIONE (N.B. dal foglio STRADARIO)			CIVICO	RIFERIMENTI		
			TIPOLOGIA	INTER	TOPONIMO		Tel.	Fax	
S.3.6.01	Comune di Napoli - Sindaco e Giunta	2	Piazza		Municipio		081/7951111		



PIANO GENERALE DI EMERGENZA DI PROTEZIONE CIVILE

CENSIMENTO EDIFICI STRATEGICI

SCHEDA N.

S.3.7. SEDI COMUNALI DECENTRATE

U.O.A. Protezione Civile

(Fonte: sito Comune di Napoli)

ID	DENOMINAZIONE	MUNICIPALITA'	UBICAZIONE (N.B. dal foglio STRADARIO)			CIVICO	RIFERIMENTI	
			TIPOLOGIA	INTER	TOPONIMO		Tel.	Fax
S.3.7.01	Chiaia - Posillipo - S. Ferdinando	1	Piazza		Santa Maria degli Angeli a Pizzofalcone	1	0817950111	
S.3.7.02	Chiaia - Posillipo - S. Ferdinando	1	Via		S.Caterina	76	0817950501	0814238112
S.3.7.03	Chiaia - Posillipo - S. Ferdinando	1	Via		Manzoni	249	0817951501	
S.3.7.04	Avvocata - Montecalvario - Mercato - Pendino - Porto S. Giuseppe	2	Piazza		Dante	93	0817950201	0817950202
S.3.7.05	Avvocata - Montecalvario - Mercato - Pendino - Porto S. Giuseppe	2	Corso		Garibaldi	394	0817950818	
S.3.7.06	Avvocata - Montecalvario - Mercato - Pendino - Porto S. Giuseppe	2	Via		San Tommaso d'Aquino	15	0817951606	
S.3.7.07	Stella - S. Carlo all'Arena	3	Via		Lieti di Capodimonte	97	0817413908	0817416052
S.3.7.08	Stella - S. Carlo all'Arena	3	Via		Sant'Agostino degli Scalzi	61	0817950311	
S.3.7.09	Stella - S. Carlo all'Arena	3	Via		Santi Giovanni e Paolo	125	0817952526	
S.3.7.10	S. Lorenzo - Vicaria - Poggioreale - Zona Industriale	4	Via		Gianturco	99	0817950411	
S.3.7.11	S. Lorenzo - Vicaria - Poggioreale - Zona Industriale	4	Via	dei	Tribunali	227	081456816	
S.3.7.12	Arenella - Vomero	5	Via		Morghen Raffaele	84	0817952732	



PIANO GENERALE DI EMERGENZA DI PROTEZIONE CIVILE

CENSIMENTO EDIFICI STRATEGICI

SCHEDA N.

S.3.7. SEDI COMUNALI DECENTRATE

U.O.A. Protezione Civile

(Fonte: sito Comune di Napoli)

S.3.7.13	Arenella - Vomero	5	Via		Gigante Giacinto	242	0817950111	
S.3.7.14	Ponticelli - Barra - S. Giovanni a Teduccio	6	Via		Atripaldi Domenico	64	0817950611	
S.3.7.15	Ponticelli - Barra - S. Giovanni a Teduccio	6	Corso		Sirena	305	0817950403	
S.3.7.16	Ponticelli - Barra - S. Giovanni a Teduccio	6	Piazza		De Iorio Michele	22	0817951432	
S.3.7.17	Miano - Secondigliano - S. Pietro a Patierno	7	Piazzetta		del Casale di Secondigliano	6	0817950711	
S.3.7.18	Miano - Secondigliano - S. Pietro a Patierno	7	Vico		Valente Vincenzo	45	0817950901	
S.3.7.19	Miano - Secondigliano - S. Pietro a Patierno	7	Piazza		Guarino Giovanni	26	0817952003	
S.3.7.20	Piscinola - Marianella - Chiaiano - Scampia	8	Viale		della Resistenza	c.12	0817952132	
S.3.7.21	Piscinola - Marianella - Chiaiano - Scampia	8	Via		del Plebiscito	38	0815853002	
S.3.7.22	Piscinola - Marianella - Chiaiano - Scampia	8	Corso		Chiaiano	48	0817950811	
S.3.7.23	Soccavo - Pianura	9	Piazza		Giovanni XXIII a Soccavo	2	0817282663	
S.3.7.24	Soccavo - Pianura	9	Via		Parroco Simeoli	6	0817951011	
S.3.7.25	Bagnoli - Fuorigrotta	10	Via		Acate	65	0817950332	



PIANO GENERALE DI EMERGENZA DI PROTEZIONE CIVILE

CENSIMENTO EDIFICI STRATEGICI

SCHEDA N.

S.3.7. SEDI COMUNALI DECENTRATE

U.O.A. Protezione Civile

(Fonte: sito Comune di Napoli)

S.3.7.26	Bagnoli - Fuorigrotta	10	Via		Cariteo Benedetto	51	0812390464	
----------	-----------------------	----	-----	--	-------------------	----	------------	--



PIANO GENERALE DI EMERGENZA DI PROTEZIONE CIVILE

CENSIMENTO EDIFICI STRATEGICI

SCHEDA N.

S.3.7.1. EDIFICI DESTINATI A SEDE DEI VIGILI URBANI

U.O.A. Protezione Civile

(Fonte: sito Comune di Napoli)

ID	DENOMINAZIONE	MUNICIPALITA'	UBICAZIONE (N.B. dal foglio STRADARIO)			CIVICO	RIFERIMENTI	
			TIPOLOGIA	INTER	TOPONIMO		Tel.	Fax
S.3.7.1.01	VI U.O. Chiaia - Posillipo	1	Via		Riviera di Chiaia	105	081795761901	081795761914
S.3.7.1.02	V U.O. Stella - San Carlo Arena	2	Piazza		Dante	93	0817957050	08179570338
S.3.7.1.03	VII U.O. Avvocata - MonteCalvario - S.Giuseppe - Porto	2	Piazza		Dante	93	0817957035	0817957037
S.3.7.1.04	Drappello San Giacomo	2	Piazza		Municipio (Pal.S.Giacomo)		081 7955498	081 7955499
S.3.7.1.05	Comando	3	Via		De Giaxa Vincenzo	5	081 7957111	817959001
S.3.7.1.06	Polizia Locale: Settore Legale	3	Via		Raimondi Pietro	19	081 7959133	081 7957290
S.3.7.1.07	Nucleo Mobilità Turistica	3	Via		De Giaxa Vincenzo	5	0817959029	
S.3.7.1.08	Ufficio Minori	4	Via		Poerio Alessandro	21	0810172800	0817957232
S.3.7.1.09	Nucleo Interventi Speciali (NIS)	4	Via		Poerio Alessandro	21	0817955208	0817952931
S.3.7.1.10	VIII U.O. Mercato - Pendino - S.Lorenzo - Vicaria	4	Via		Rosaroll Cesare	31	0817952811	0817952817
S.3.7.1.11	XI U.O. Poggioreale	4	Via		Murialdo	19	0817959111	0817959110
S.3.7.1.12	U.O. Motoccidentale e Motorientale	4	Via		S.Maria del Pianto	142	0817957372	0817957373



PIANO GENERALE DI EMERGENZA DI PROTEZIONE CIVILE

CENSIMENTO EDIFICI STRATEGICI

SCHEDA N.

S.3.7.1. EDIFICI DESTINATI A SEDE DEI VIGILI URBANI

U.O.A. Protezione Civile

(Fonte: sito Comune di Napoli)

S.3.7.1.13	U.O. Movimento Veicoli	4	Via		S.Maria del Pianto	142	0817957372	
S.3.7.1.14	Ufficio Incidenti Stradali	4	Via		Poerio Alessandro	21	0817952915	081795293
S.3.7.1.15	III U.O. Vomero	5	Via		Morghen Raffaele	84	0817952739	0817957363
S.3.7.1.16	IV U.O. Arenella	5	Via		Jannelli Gabriele	218	0817957249	0817957246
S.3.7.1.17	XII U.O. San Giovanni a Teduccio - Barra	6	Via		Atripaldi	1	0817957215	0817951840
S.3.7.1.18	Drappello Aeroporto	7	Viale		Ruffo Fulco di Calabria		0817957015	0817957017
S.3.7.1.19	IX U.O. Secondigliano - S.Pietro a Patierno	7	Piazza		Di Vittorio Giuseppe	19	0817957311	0817957312
S.3.7.1.20	Drappello Miano	7	Vico		Valente Vincenzo		0817950939	
S.3.7.1.21	X U.O. Miano - Piscinola - Marianella	8	Piazza		Tafuri Bernardino Giovanni	16	0817952957	0817952959
S.3.7.1.22	Drappello Scampia	8	Viale	della	Resistenza		0817952140	
S.3.7.1.23	II U.O. Soccavo	9	Piazza		Giovanni XXIII		0817952339	0817952234
S.3.7.1.24	I U.O. Bagnoli -Fuorigrotta	10	Via		Diocleziano	330	0817957005	0817957706
S.3.7.1.25	Rimozione Auto	10	Via		Campegna		0817952866	0817952867



PIANO GENERALE DI EMERGENZA DI PROTEZIONE CIVILE

CENSIMENTO EDIFICI STRATEGICI

SCHEDA N.

S.3.8.PREFETTURA

U.O.A. Protezione Civile

(Fonte: sito UTG Napoli)

ID	DENOMINAZIONE	MUNICIPALITA'	QUARTIERE	UBICAZIONE (N.B. dal foglio STRADARIO)			CIVICO	RIFERIMENTI	
				TIPOLOGIA	INTER	TOPONIMO		Tel.	Fax
S.3.8.01	Prefettura - sede centrale	1	San Ferdinando	Piazza	del	Plebiscito		0817943111	0817943555
S.3.8.02	Prefettura - sede distaccata	2	Mercato	Via		Vespucci Amerigo	172	0817943111	0817943555



PIANO GENERALE DI EMERGENZA DI PROTEZIONE CIVILE

CENSIMENTO EDIFICI STRATEGICI

SCHEDA N.

S.4.1.MUSEO-BIBLIOTECA

U.O.A. Protezione Civile

(Fonte: sito Comune di Napoli)

ID	DENOMINAZIONE	MUNICIPALITA'	UBICAZIONE (N.B. dal foglio STRADARIO)			CIVICO	RIFERIMENTI		TIPO
			TIPOLOGIA	INTER	TOPONIMO		Tel.	Fax	
S.4.1.01	Museo Diego Aragona Pignatelli Cortes	1	Riviera	di	Chiaia	200			Museo
S.4.1.02	Museo di Palazzo Reale	1	Piazza	del	Plebiscito		081 5808111		Museo
S.4.1.03	Pan - Palazzo delle arti Napoli	1	Via	dei	Mille	60	081 7958604	081 7958608	Museo
S.4.1.04	Castel dell'Ovo	1	Via		Partenope		081 7954585		Museo
S.4.1.05	Stazione Zoologica A. Dohrn - Acquario	1	Villa Comunale				081 5833111	081 7641355	Museo
S.4.1.06	Museo della Moda e del Costume - Istituto Mondragone	1	Piazzetta		Mondragone	18			Museo
S.4.1.07	Museo Civico di Castel Nuovo (Maschio Angioino)	1	Piazza		Municipio		081 7955877		Museo
S.4.1.08	Museo Artistico Industriale	1	Piazzetta		Salazar Demetrio	6	081 7647471		Museo
S.4.1.09	Biblioteca Centro Documentazione Condizione Donna	1	Via		Posillipo Parco Carelli	8/C			Biblioteca Comunale
S.4.1.10	Biblioteca CEICC	1	Via		Partenope	36			Biblioteca Comunale
S.4.1.11	Museo ARCA - Arte Religiosa Contemporanea	2	Piazza		Santa Maria La Nova	44			Museo
S.4.1.12	Galleria di Palazzo Zevallos Stigliano	2	Via		Toledo	185			Museo



PIANO GENERALE DI EMERGENZA DI PROTEZIONE CIVILE

CENSIMENTO EDIFICI STRATEGICI

SCHEDA N.

S.4.1.MUSEO-BIBLIOTECA

U.O.A. Protezione Civile

(Fonte: sito Comune di Napoli)

S.4.1.13	Museo Santa Chiara	2	Via		Santa Chiara	49	081/5516673	081/7971224	Museo
S.4.1.14	Cappella di San Severo	2	Via		De Sanctis Francesco	19	081 5518470	081 5518470	Museo
S.4.1.15	San Severo al Pendino	2	Via		Duomo	286			Museo
S.4.1.16	Pio Monte della Misericordia	2	Via	dei	Tribunali	253			Museo
S.4.1.17	Museo Nazionale di Capodimonte	3	Via	di	Miano - Parco di Capodimonte	2	081 7499111	081 2294498	Museo
S.4.1.18	Catacombe di San Gennaro	3	Tondo		Capodimonte	13			Museo
S.4.1.19	Biblioteca Francesco Flora	3	Via		Nicolini Nicola	54			Biblioteca Comunale
S.4.1.20	Museo del Tesoro di San Gennaro	4	Via		Duomo	149	081 294980	081 294980	Museo
S.4.1.21	Museo Diocesano	4	Largo		Donnaregina		081 5571365	081 299 480	Museo
S.4.1.22	Museo d'Arte Donna Regina (Madre)	4	Via		Settembri Luigi	79	08119313016		Museo
S.4.1.23	Museo Archeologico Nazionale	4	Piazza		Museo Nazionale	19	081292823		Museo
S.4.1.24	Scavi di San Lorenzo Maggiore	4	Via	dei	Tribunali	316	081 2110860	081 4421180	Museo
S.4.1.25	Ipogeo Real casa Santa dell'Annunziata	4	Via		Annunziata	34			Museo



PIANO GENERALE DI EMERGENZA DI PROTEZIONE CIVILE

CENSIMENTO EDIFICI STRATEGICI

SCHEDA N.

S.4.1.MUSEO-BIBLIOTECA

U.O.A. Protezione Civile

(Fonte: sito Comune di Napoli)

S.4.1.26	Catacomba di San Gaudioso	4	Piazza	della	Sanità	14			Museo
S.4.1.27	Biblioteca Giulio Andreoli	4	Via		Beato Murialdo Leonardo	7			Biblioteca Comunale
S.4.1.28	Museo Duca di Martina	5	Via		Cimarosa Domenico	77	081 7499111	0817445032	Museo
S.4.1.29	Museo di San Martino	5	Largo		San Martino	5			Museo
S.4.1.30	Castel Sant'Elmo	5	Via		Angelini Tito	20	081 2294401	081-2294498	Museo
S.4.1.31	Biblioteca Benedetto Croce	5	Via		De Mura Francesco	2/Bis			Biblioteca Comunale
S.4.1.32	Biblioteca per ragazzi	6	Via Comunale		Ottaviano	63			Biblioteca Comunale
S.4.1.33	Biblioteca Grazia Deledda	6	Vico		Santillo	3			Biblioteca Comunale
S.4.1.34	Biblioteca Villa Letizia	6	Via		Vela Gianbattista	110			Biblioteca Comunale
S.4.1.35	Biblioteca Antonio Labriola	6	Piazza		Pacichelli Giovanni Battista	10			Biblioteca Comunale
S.4.1.36	Biblioteca Guido Dorso	7	Piazza		Zanardelli Giuseppe	21			Biblioteca Comunale
S.4.1.37	Biblioteca San Pietro a Patierno	8	Corso		San Pietro a Patierno	8			Biblioteca Comunale
S.4.1.38	Biblioteca Domenico Severino	8	Via Nuova		Dietro la Vigna	lotto 14/B			Biblioteca Comunale



PIANO GENERALE DI EMERGENZA DI PROTEZIONE CIVILE

CENSIMENTO EDIFICI STRATEGICI

SCHEDA N.

S.4.1.MUSEO-BIBLIOTECA

U.O.A. Protezione Civile

(Fonte: sito Comune di Napoli)

S.4.1.39	Biblioteca Pianura	9	Via		De Chirico Giorgio				Biblioteca Comunale
S.4.1.40	Biblioteca Giustino Fortunato	9	Piazza		Giovanni XXIII				Biblioteca Comunale
S.4.1.41	Museo del Mare	10	Via	di	Pozzuoli	5	081 6173749	081 2428728	Museo
S.4.1.42	Museo scientifico Fondazione IDIS Città della Scienza	10	Via		Coroglio	104	081 7352600		Museo
S.4.1.43	Biblioteca Renato Caccioppoli	10	Via		Zanfagna Enea	3	081-5931983	081-5931983	Biblioteca Comunale



PIANO GENERALE DI EMERGENZA DI PROTEZIONE CIVILE

CENSIMENTO EDIFICI STRATEGICI

SCHEDA N.

S.4.2.CARCERI

U.O.A. Protezione Civile

(Fonte: sito paginegialle.it)

ID	DENOMINAZIONE	MUNICIPALITA'	UBICAZIONE (N.B. dal foglio STRADARIO)			CIVICO	RIFERIMENTI	
			TIPOLOGIA	INTER	TOPONIMO		Tel.	Fax
S.4.2.01	Istituto Penale Minorile	2	Salita		Pontecorvo	46	081 5496990	
S.4.2.02	Casa Circondariale Poggioreale	4	Via Nuova		Poggioreale	170	081 266666	
S.4.2.03	Casa Circondariale Secondigliano	8	Via		Roma verso Scampia		081 7021414	
S.4.2.04	Ospedale Psichiatrico Giudiziario	8	Via		Roma verso Scampia	350	081 7023082	081 7024127
S.4.2.05	Istituto Penale Minorile	10	Via		Nisida	2	081 7620134	



PIANO GENERALE DI EMERGENZA DI PROTEZIONE CIVILE

CENSIMENTO EDIFICI STRATEGICI SCHEDA N.

S.4.5.CENTRI COMMERCIALI, GRANDI MAGAZZINI DI VENDITA,
MERCATI COPERTI

U.O.A. Protezione Civile

(Fonte: sito Comune di Napoli, sito paginegialle.it)

ID	DENOMINAZIONE	MUN.	UBICAZIONE (N.B. dal foglio STRADARIO)			CIVICO	RIFERIMENTI		TIPO
			TIPOLOGIA	INTER	TOPONIMO		Tel.	Fax	
S.4.5.01	Mercato Rionale	1	Via		Galiani Ferdinando alla Torretta				Mercato Coperto
S.4.5.02	Mercato Rionale	1	Piazza		Eritrea - Largo Torretta				strada pubblica
S.4.5.03	Mercato Rionale	1	Via		Imbriani Vittorio				strada pubblica
S.4.5.04	Mercato Rionale	1	Via		Torelli Achille				strada pubblica
S.4.5.05	Mercato Rionale	1	Viale		Virgilio				strada pubblica
S.4.5.06	Mercato Rionale	2	Piazza		Pignasecca				strada pubblica
S.4.5.07	Mercato Rionale	2	Piazza		Garibaldi				strada pubblica
S.4.5.08	Mercato Rionale	2	Piazza		Montesanto				strada pubblica
S.4.5.09	Mercato Rionale	2	Via		Baracca				strada pubblica
S.4.5.10	Mercato Rionale	2	Via		Carmignano (Soprammuro) - Traverse Garibald				strada pubblica
S.4.5.11	Mercato Rionale	2	Via		Toti Enrico				strada pubblica
S.4.5.12	Mercato Rionale	2	Via		S. Candita - Scherillo - Fazzini				strada pubblica



PIANO GENERALE DI EMERGENZA DI PROTEZIONE CIVILE

CENSIMENTO EDIFICI STRATEGICI SCHEDA N.

S.4.5.CENTRI COMMERCIALI, GRANDI MAGAZZINI DI VENDITA,
MERCATI COPERTI

U.O.A. Protezione Civile

(Fonte: sito Comune di Napoli, sito paginegialle.it)

S.4.5.13	Mercato Rionale	2	Via		S.M. delle Grazie - Via Pl. Da Casoria				strada pubblica
S.4.5.14	Mercato Rionale	2	Via		Battisti Cesare				strada pubblica
S.4.5.15	Mercato Rionale	2	Piazzetta		Pontecorvo				Mercato Coperto
S.4.5.16	Mercato Rionale	3	Via		Arena alla Sanità				Mercato Coperto
S.4.5.17	Mercato Rionale	3	Viale	del	Poggio di Capodimonte				strada pubblica
S.4.5.18	Mercato Rionale	3	Rione		Lieti a Capodimonte				strada pubblica
S.4.5.19	Mercato Rionale	3	Via		Pagano Mario				strada pubblica
S.4.5.20	Mercato Rionale	3	Via		Vergini				strada pubblica
S.4.5.21	Mercato Rionale	4	Via		Stadera a Poggioreale				Mercato Coperto
S.4.5.22	Mercato Rionale	4	Via		Arenaccia				Mercato Coperto
S.4.5.23	Mercato Rionale	4	Via		Marino di Caramanico				Area recintata
S.4.5.24	Mercato Rionale	4	Piazza		S. Anna a Capuana				strada pubblica
S.4.5.25	Mercato Rionale	4	Via		Emiciclo a Poggioreale				strada pubblica



PIANO GENERALE DI EMERGENZA DI PROTEZIONE CIVILE

CENSIMENTO EDIFICI STRATEGICI SCHEDA N.

S.4.5.CENTRI COMMERCIALI, GRANDI MAGAZZINI DI VENDITA,
MERCATI COPERTI

U.O.A. Protezione Civile

(Fonte: sito Comune di Napoli, sito paginegialle.it)

S.4.5.26	Mercato Rionale	4	Via		Ferrara				strada pubblica
S.4.5.27	Mercato Rionale	4	Via		S. Antonio Abate				strada pubblica
S.4.5.28	Mercato Rionale	4	Via		S. Maria del Pianto				strada pubblica
S.4.5.29	Mercato Rionale	4	Via		S. Maria del Riposo				strada pubblica
S.4.5.30	Mercato Rionale	4	Via Vicinale Cupa		S. Severino				strada pubblica
S.4.5.31	Mercato Rionale	4	Via		Bologna				strada pubblica
S.4.5.32	Mercato Rionale	5	Via		Casale De Bustis				Mercato Coperto
S.4.5.33	Mercato Rionale	5	Via		Kerbaker angolo via Solimena				Mercato Coperto
S.4.5.34	Mercato Rionale	5	Via		Annella di Massimo				strada pubblica
S.4.5.35	Mercato Rionale	5	Via		Alvino ex via Merliani				strada pubblica
S.4.5.36	Mercato Rionale	6	Via		Lago di Scanno				Mercato Coperto
S.4.5.37	Mercato Rionale	6	Via		Taverna del Ferro				strada pubblica
S.4.5.38	Auchan Napoli	6			Argine	380			Centro Commerciale



PIANO GENERALE DI EMERGENZA DI PROTEZIONE CIVILE

CENSIMENTO EDIFICI STRATEGICI SCHEDA N.

S.4.5.CENTRI COMMERCIALI, GRANDI MAGAZZINI DI VENDITA,
MERCATI COPERTI

U.O.A. Protezione Civile

(Fonte: sito Comune di Napoli, sito paginegialle.it)

S.4.5.39	Mercato Rionale	7	Via		Monte Somma				Mercato Coperto
S.4.5.40	Mercato Rionale	7	Via	del	Cassano				strada pubblica
S.4.5.41	Mercato Rionale	7	Rione		Berlingieri - Via delle Dolomiti - Via Monte Nevoso				strada pubblica
S.4.5.42	Mercato Rionale	7	Via	del	Parco IV Aprile				strada pubblica
S.4.5.43	Mercato Rionale	7	Rione		Don Guanella - Via Zuccarini				strada pubblica
S.4.5.44	Mercato Rionale	8	Via		Ghisleri lotto R				Mercato Coperto
S.4.5.45	Mercato Rionale	8	Via	Della	Resistenza				strada pubblica
S.4.5.46	Mercato Rionale	8	Via		Campano Giovanni Antonio				strada pubblica
S.4.5.47	Mercato Rionale	9	Via		Tevere a Soccavo				Mercato Coperto
S.4.5.48	Mercato Rionale	9	Via		Livio Andronico				Mercato Coperto
S.4.5.49	Mercato Rionale	9	Via		Nerva a Soccavo				area recintata
S.4.5.50	Mercato Rionale	9	Via	Del	Polo artigianale ex Via Cumana				strada pubblica
S.4.5.51	Mercato Rionale	10	Via		Acate				Mercato Coperto



PIANO GENERALE DI EMERGENZA DI PROTEZIONE CIVILE

CENSIMENTO EDIFICI STRATEGICI SCHEDA N.

S.4.5.CENTRI COMMERCIALI, GRANDI MAGAZZINI DI VENDITA,
MERCATI COPERTI

U.O.A. Protezione Civile

(Fonte: sito Comune di Napoli, sito paginegialle.it)

S.4.5.52	Mercato Rionale	10	Via		Pendio Agnano (Via Terracina)				Mercato Coperto
S.4.5.53	Mercato Rionale	10	Via		Marco Polo				Mercato Coperto
S.4.5.54	Mercato Rionale	10	Via		Cumana				Mercato Coperto
S.4.5.55	Mercato Rionale	10	Via		Metastasio Pietro				Mercato Coperto e non
S.4.5.56	Mercato Rionale	10	Via		Fera Cesare				strada pubblica
S.4.5.57	Mercato Rionale	10	Via		Caio Asinio Pollione				strada pubblica
S.4.5.58	Mercato Rionale	10	Via		Gigante Mario				strada pubblica
S.4.5.59	Centro Commerciale S.Paolo	10	Strada Vicinale Cupa		Cintia		081-2412028		Centro Commerciale
S.4.5.60	La Galleria Del Mare - Stazione Marittima	Autorità Portuale di Napoli	Piazza		Municipio				Centro Commerciale



PIANO GENERALE DI EMERGENZA DI PROTEZIONE CIVILE

CENSIMENTO EDIFICI STRATEGICI

SCHEDA N.

S.4.6.DEPOSITO E AUTORIMESSE SOCCORSO POPOLAZIONE

U.O.A. Protezione Civile

(Fonte: sito Comune di Napoli)

ID	DENOMINAZIONE	MUNICIPALITA'	UBICAZIONE (N.B. dal foglio STRADARIO)			CIVICO	RIFERIMENTI	
			TIPOLOGIA	INTER	TOPONIMO		Tel.	Fax
S.4.6.01	De Giaxa	4	Via		Santa Maria del Pianto	142	081 5992837	081 5992837
S.4.6.05	Ex-Brin	6	Via		Fratelli Cervi	lotto TB	081 7022300	081 7022300
S.4.6.02	Scampia	8	Via		Cavalleggeri D'Aosta	11	081 7956375	081 7626633
S.4.6.04	Pianura	9	Via		Polo Artigianale	lotto D1, D3, D3	081 7266703	081 7266703
S.4.6.03	Sacati	10	Via		Pazzigno		081 7956143	081 7956154



PIANO GENERALE DI EMERGENZA DI PROTEZIONE CIVILE

CENSIMENTO EDIFICI STRATEGICI

SCHEDA N.

S.4.8.EDIFICI INTERAMENTE DESTINATI A SEDE
DI UFFICI CON ACCESSO AL PUBBLICO

U.O.A. Protezione Civile

(Fonte: equitaliaservizi.it)

ID	DENOMINAZIONE	MUNICIPALITA'	UBICAZIONE (N.B. dal foglio STRADARIO)			CIVICO	RIFERIMENTI	
			TIPOLOGIA	INTER	TOPONIMO		Tel.	Fax
S.4.8.01	Equitalia Sportello di Napoli	1	Piazza	dei	Martiri	snc		
S.4.8.02	Equitalia	2	Via		Bracco Roberto	20		
S.4.8.03	Equitalia Sportello di Napoli	2	Via		Diaz Armando	11		
S.4.8.04	Equitalia Sportello di Napoli	4	Via		Taddeo da Sessa	is. E/1		
S.4.8.05	Equitalia Sportello di Napoli	4	Corso		Meridionale	52		
S.4.8.06	Equitalia Sportello di Napoli	4	Piazza		Cenni c/o Trib. Napoli	Pal. B		
S.4.8.07	Equitalia Sportello di Napoli	5	Via		S. Gennaro al Vomero	12		
S.4.8.08	Equitalia Sportello di Napoli	5	Via		Montedonzelli	46/48		
S.4.8.09	Equitalia Sportello di Napoli	10	Viale		Kennedy	7/15		



PIANO GENERALE DI EMERGENZA DI PROTEZIONE CIVILE

CENSIMENTO EDIFICI STRATEGICI

SCHEDA N.

S.5.1. FORZE ARMATE

U.O.A. Protezione Civile

ID	DENOMINAZIONE	MUNICIPALITA'	UBICAZIONE (N.B. dal foglio STRADARIO)			CIVICO	RIFERIMENTI		TIPO
			TIPOLOGIA	INTER	TOPONIMO		Tel.	Fax	
S.5.1.01	Caserma Marselli Comando Infrastrutture Sud	4	Corso		Malta		081 5993248	081 7485111	E.I.
S.5.1.02	Caserma "Carminè Calò" Distretto Militare Principale Napoli	4	Via		Colonnello Carlo Lahalle	55	0815993248		E.I.
S.5.1.03	Centro Documentale di Napoli	4	Via		Colonnello Carlo Lahalle	55	0817487546		E.I.
S.5.1.04	Capitaneria di porto	Autorità Portuale di Napoli	Piazzale		Molo Beverello	1	081 5800262		
S.5.1.05	Capitaneria di porto	Autorità Portuale di Napoli	Piazzale		Pisacane	1	0812445111		Guardia Costiera



PIANO GENERALE DI EMERGENZA DI PROTEZIONE CIVILE

CENSIMENTO EDIFICI STRATEGICI

SCHEDA N.

S.5.2.CARABINIERI E PUBBLICA SICUREZZA

U.O.A. Protezione Civile

(Fonti: poliziadellostato.it, carabinieri.it)

ID	DENOMINAZIONE	MUNICIPALITA'	UBICAZIONE (N.B. dal foglio STRADARIO)			CIVICO	RIFERIMENTI		TIPO
			TIPOLOGIA	INTER	TOPONIMO		Tel.	Fax	
S.5.2.01	Posillipo	1	Via		Manzoni Alessandro	249	081 5983211		Commissariato P.S. Sezionale
S.5.2.02	San Ferdinando	1	Via		Riviera di Chiaia	185	081 5980311		Commissariato P.S. Sezionale
S.5.2.03	Comando Interregionale Ogaden	1	Via		Morelli Domenico	38	0815481111		CC
S.5.2.04	Legione Carabinieri Campania	1	Via		Tommasi Salvatore	7	0815481111		CC
S.5.2.05	Comando Provinciale, Gruppo Carabinieri, Comando Compagnia Napoli Centro, San	1	Via		Morgantini Mario	4	0815481111		CC
S.5.2.06	Comando Stazione Napoli Posillipo	1	Via		Orazio	73	081681122		CC
S.5.2.07	Montecalvario	2	Via		Santa Lucia Al Monte	21			Commissariato P.S. Sezionale
S.5.2.08	Dante	2	Via		Tarsia	38	081 5645211		Commissariato P.S. Sezionale
S.5.2.09	Questura	2	Via		Medina	75	081 2514061		Questura
S.5.2.10	Decumani	2	Via		San Biagio dei Librai	85	081 5530211		Commissariato P.S. Sezionale
S.5.2.11	Vicaria	2	Via		S. Cosmo Fuori Porta Nolana		081 4424911		Commissariato P.S. Sezionale



PIANO GENERALE DI EMERGENZA DI PROTEZIONE CIVILE

CENSIMENTO EDIFICI STRATEGICI

SCHEDA N.

S.5.2.CARABINIERI E PUBBLICA SICUREZZA

U.O.A. Protezione Civile

(Fonti: poliziadellostato.it, carabinieri.it)

S.5.2.12	Ufficio Passaporti	2	Via		S. Tommaso D'Aquino		081 7941918		P.S.
S.5.2.13	Comando Stazione Napoli Chiaia	2	Largo		Ferrandina a Chiaia	1	081417486		CC
S.5.2.14	Stazione Borgoloreto	2	Via		Celano Carlo	6	0815544968		CC
S.5.2.15	Comando Stazione Napoli Capodimonte	2	Via		Nicolardi Edoardo	95, Parco Avolio lotto 5	0817430420		CC
S.5.2.16	Comando Carabinieri Tutela Ambiente	2	Corso		Vittorio Emanuele	728	081668059		CC
S.5.2.17	Comando Stazione Napoli Quartieri Spagnoli	2	Piazzetta		Mondragone		081401300		CC
S.5.2.18	San Carlo Arena	3	Calata		Capodichino	9	081 7437311		Commissariato P.S. Sezionale
S.5.2.19	Comando Compagnia E Stazione Napoli Stella	3	Piazzetta		Stella	1	0815486024		CC
S.5.2.20	Poggioreale	4	Via		Stadera	42	081 2583711		Commissariato P.S. Sezionale
S.5.2.21	Vasto - Arenaccia	4	Centro Direzionale			is. F/4	081 2275520		Commissariato P.S. Sezionale
S.5.2.22	Ufficio Immigrazione	4	Via		Ferraris Galileo		081 6064111		P.S.
S.5.2.23	Comando Carabinieri per la Tutela della Salute	4	Via		Vicinale S.Maria del Pianto	torre III	0817872253		CC
S.5.2.24	Comando Stazione Napoli Arenaccia	4	Via		Casanova	47	081260437		CC



PIANO GENERALE DI EMERGENZA DI PROTEZIONE CIVILE

CENSIMENTO EDIFICI STRATEGICI

SCHEDA N.

S.5.2.CARABINIERI E PUBBLICA SICUREZZA

U.O.A. Protezione Civile

(Fonti: poliziadellostato.it, carabinieri.it)

S.5.2.25	Comando Stazione Napoli San Carlo Arena	4	Via		Sant'Eframo Vecchio	19	0817519577		CC
S.5.2.26	Comando Stazione Napoli San Pietro Paterno	4	Via		Nuovo Tempio	127	0817385760		CC
S.5.2.27	Comando Carabinieri Tutela Ambiente	4	Corso		Garibaldi	snc	081261243		CC
S.5.2.28	Commissariato Vicaria Posto fisso P.zza Garibaldi	4	Piazza		Garibaldi		0815547651		Commissariato P.S. Sezionale
S.5.2.29	Nuovo Palazzo di Giustizia	4	Piazza		Cenni		0812275111		Commissariato P.S. Sezionale
S.5.2.30	Comando Compagnia e Stazione Napoli Poggioreale	4	Via	della	Stadera	64	0815842276		CC
S.5.2.31	Arenella	5	Via		Cardarelli Antonio	9	081 2206111		Commissariato P.S. Sezionale
S.5.2.32	Vomero	5	Via		Ruoppolo Giambattista	33	081 2204211		Commissariato P.S. Sezionale
S.5.2.33	Comando Compagnia e Stazione Napoli Vomero	5	Via		Gemito Vincenzo	7	0815600801		CC
S.5.2.34	Comando Tutela Patrimonio Culturale	5	Via		Angelini Tito	20	0815784274		CC
S.5.2.35	San Giovanni a Teduccio	6	Via		Atripaldi	1	081 2439911		Commissariato P.S. Sezionale
S.5.2.36	Ponticelli	6	Via		Commissario Ammaturo	101	081 2588311		Commissariato P.S. Sezionale
S.5.2.37	Comando Stazione Napoli Pianura	6	Traversa		Zampaglione	112	0817261089		CC



PIANO GENERALE DI EMERGENZA DI PROTEZIONE CIVILE

CENSIMENTO EDIFICI STRATEGICI

SCHEDA N.

S.5.2.CARABINIERI E PUBBLICA SICUREZZA

U.O.A. Protezione Civile

(Fonti: poliziadellostato.it, carabinieri.it)

S.5.2.38	Comando Stazione Napoli Barra	6	Via		delle Repubbliche Marinare	340	0815721743		CC
S.5.2.39	Comando Stazione San Giovanni a Teduccio	6	Via		Quaranta Bernardo	2/c	0817523665		CC
S.5.2.40	Comando Stazione Ponticelli	6	Via	delle	Ville Romane		0815770133		CC
S.5.2.41	Secondigliano	7	Corso		Secondigliano		081 7300211		Commissariato P.S. Sezionale
S.5.2.42	Comando Stazione Napoli Secondigliano	7	Vico		Il Censi	29	0817540803		CC
S.5.2.43	Chiaiano	8	Via		Raffaelli	8	081 7402711		Commissariato P.S. Sezionale
S.5.2.44	Scampia	8	Viale	della	Resistenza	Lotto 12	0815436808		Commissariato P.S. Sezionale
S.5.2.45	Comando Stazione Napoli Marianella	8	Via		Tafuri Bernardino Giovanni	ed.4	0817405916		CC
S.5.2.46	Comando Stazione Napoli Quartiere 167	8	Viale		della Resistenza	Lotto 12 ed. 4	0815430327		CC
S.5.2.47	Pianura	9	Corso		Duca D'Aosta	1	081 7158711		Commissariato P.S. Sezionale
S.5.2.48	Comando Compagnia Rione Traiano	9	Piazza		Vitale Ettore	46	0815486423		CC
S.5.2.49	Bagnoli	10	Via		Coroglio	10	081 2429211		Commissariato P.S. Sezionale
S.5.2.50	San Paolo	10	Piazzale		Tecchio	70	0812422211		Commissariato P.S. Sezionale



PIANO GENERALE DI EMERGENZA DI PROTEZIONE CIVILE

CENSIMENTO EDIFICI STRATEGICI

SCHEDA N.

S.5.2.CARABINIERI E PUBBLICA SICUREZZA

U.O.A. Protezione Civile

(Fonti: poliziadellostato.it, carabinieri.it)

S.5.2.51	Comando Stazione Fuorigrotta	10	Via		Labriola Arturo	15	0812303168		CC
S.5.2.52	Comando Stazione Napoli Bagnoli	10	Via		Ilioneo	23	0815702533		CC
S.5.2.53	Comando Stazione Napoli Scali Marittimi	Autorità Portuale di Napoli	Calata		Villa del Popolo	snc	081261004		CC



PIANO GENERALE DI EMERGENZA DI PROTEZIONE CIVILE

CENSIMENTO EDIFICI STRATEGICI

SCHEDA N.

S.5.3. VIGILI DEL FUOCO

U.O.A. Protezione Civile

(fonte: Vigilfuoco.it)

ID	DENOMINAZIONE	MUNICIPALITA'	UBICAZIONE (N.B. dal foglio STRADARIO)			CIVICO	RIFERIMENTI		TIPO
			TIPOLOGIA	INTER	TOPONIMO		Tel.	Fax	
S.5.3.01	Comando Provinciale di Napoli	4	Largo		Tarantini Leopoldo	1	081/2506111	081/2595189	VV.FF.
S.5.3.02	Distaccamento Aeroportuale di Napoli	4	Viale		Maddalena Umberto		081/7382950		VV.FF.
S.5.3.05	Distaccamento di Orientale	4	Via		Arenaccia	256	081/7515900	081/5992970	VV.FF.
S.5.3.10	Distaccamento Centro Storico	4	Via	del	Sole	10	081/291044		VV.FF.
S.5.3.11	Nucleo Sommozzatori di Calata Marinella	4	Largo		Tarantini Leopoldo	1	081/2595705		VV.FF.
S.5.3.09	Distaccamento di Vomero	5	Via		Jannelli	45/H	081/5791010		VV.FF.
S.5.3.07	Distaccamento di Ponticelli	6	Via		Woolf Virginia	42	081/5551246		VV.FF.
S.5.3.08	Distaccamento di Scampia	8	Via		Labriola Antonio		081/7013140		VV.FF.
S.5.3.06	Distaccamento di Pianura	9	Via		Provinciale Napoli		081/7267786		VV.FF.
S.5.3.04	Distaccamento di Mostra	10	Via		Labriola Arturo	15/A	081/5705353		VV.FF.
S.5.3.03	Distaccamento Portuale di Calata Marinella	Autorità Portuale di Napoli	Calata		Marinella		081/284210		VV.FF.



PIANO GENERALE DI EMERGENZA DI PROTEZIONE CIVILE

CENSIMENTO EDIFICI STRATEGICI

SCHEDA N.

S.5.4. GUARDIA DI FINANZA

U.O.A. Protezione Civile

(Fonte : gdf.it)

ID	DENOMINAZIONE	MUNICIPALITA'	UBICAZIONE (N.B. dal foglio STRADARIO)			CIVICO	081260824	
			TIPOLOGIA	INTER	TOPONIMO		Tel.	Fax
S.5.4.01	Comando Sezione Navale Napoli	1	Salita		S.Maria del Parto	21	081681649	081682336
S.5.4.02	Nucleo di polizia Tributaria	2	Via		Cardinale Guglielmo Sanfelice	49		
S.5.4.03	Comando Interr.le per l'Italia Meridionale	2	Via		De Gasperi Alcide	4	0819702111	0819702111
S.5.4.04	Comando Prov.le Napoli	2	Via		Depretis Agostino	75	0819702890	0819702815
S.5.4.05	Gruppo Pronto Impiego Napoli	4	Via		Gianturco Emanuele	100	0817340305	0819702931
S.5.4.06	I Gruppo Napoli	6	Viale		2 Giugno	4		
S.5.4.07	Tenenza Capodichino	7	Viale		Ruffo Fulco di Calabria		0817803088	
S.5.4.08	Comando Sezione Aerea Napoli	7	Viale		Maddalena Comandante Umberto (Aeroporto militare V.Niutta)	1	0817382465	
S.5.4.09	Brigata Capo Posillipo	10	Via		Nisida	46	0817620161	
S.5.4.10	Il Gruppo Napoli	Autorità Portuale di Napoli	Calata		Villa del Popolo		081260824	081260844



PIANO GENERALE DI EMERGENZA DI PROTEZIONE CIVILE

CENSIMENTO EDIFICI STRATEGICI

SCHEDA N.

S.5.5.CORPO FORESTALE DELLO STATO

U.O.A. Protezione Civile

(Fonte: Corpoforestale.it)

ID	DENOMINAZIONE	MUNICIPALITA'	UBICAZIONE (N.B. dal foglio STRADARIO)			CIVICO	RIFERIMENTI	
			TIPOLOGIA	INTER	TOPONIMO		Tel.	Fax
S.5.5.01	Comando Regionale	2	Via		Vespucci Amerigo	174	081 56 34 52 3	
S.5.5.02	Comando Provinciale	2	Piazza		Duca Degli Abruzzi	1	081 55 37 56 4	
S.5.5.03	Comando Stazione	3	Via		Nicolardi Edoardo	7 – Parco Arcadia	081 74 34 90 8	



PIANO GENERALE DI EMERGENZA DI PROTEZIONE CIVILE

CENSIMENTO EDIFICI STRATEGICI

SCHEDA N.

S.6.2.EDIFICI DI CULTO

U.O.A. Protezione Civile

(Fonte: Curie di Napoli e Pozzuoli)

ID	DENOMINAZIONE	MUNICIPALITA'	UBICAZIONE (N.B. dal foglio STRADARIO)			CIVICO	RIFERIMENTI	
			TIPOLOGIA	INTER	TOPONIMO		Tel.	Fax
S.6.2.001	Santa Caterina a Chiaia	1	Via		S.Caterina	76	081405363	
S.6.2.002	Chiesa Evangelica Luterana	1	Via		Pontano	1	081663207	
S.6.2.003	Chiesa S.Ferdinando di Palazzo	1	Piazza		Trieste e Trento	1	081400543	
S.6.2.004	Delle Crocelle al Chiatamone	1	Via		Chiatamone	24	0817646464	
S.6.2.005	S.Maria dell'Anima dei Cattolici di lingua Tedesca	1	Via	Del	Parco Regina Margherita	26	081415192	
S.6.2.006	Santuario dell'Immacolata a Chiaia	1	Via		Fratelli Magnoni		081667783	
S.6.2.007	Britannica	1	Via		S. Pasquale	15	081411842	
S.6.2.008	Chiesa San Pasquale a Chiaia	1	Piazza		S. Pasquale			
S.6.2.009	Parr. Di Santa Brigida	1	Via		S. Brigida	72	0815523793	
S.6.2.010	P.Maria SS.del Buon Consiglio a Posillipo	1	Via		Posillipo	257	0817691435	
S.6.2.011	Parr.Sacro Cuore	1	Corso		Vittorio Emanuele	649	081664966	
S.6.2.012	Parr.S.Maria Apparente Cenacolo	1	Corso		Vittorio Emanuele	605	081400751	



PIANO GENERALE DI EMERGENZA DI PROTEZIONE CIVILE

CENSIMENTO EDIFICI STRATEGICI

SCHEDA N.

S.6.2.EDIFICI DI CULTO

U.O.A. Protezione Civile

(Fonte: Curie di Napoli e Pozzuoli)

S.6.2.013	Parr.Santa Maria del Faro	1	Via		Marechiaro	96/a	0815750302	0817691439
S.6.2.014	Parr.Santa Maria della Mercede	1	Via		Chiaia	157/a	081422088	
S.6.2.015	Parr.S.Antonio a Posillipo	1	Via		Minucio Felice	13	0817145826	
S.6.2.016	Parr.S.Vincenzo Pallotti	1	Via		Manzoni Alessandro	1/a	0817143336	
S.6.2.017	Parr.Ascensione a Chiaia	1	Piazzetta		Ascensione		081411657	
S.6.2.018	P.Corpus Chisti e Redegina del Rosario	1	Via		Manzoni Alessandro	225	0815756742	
S.6.2.019	Parr. S.Benedetto	1	Via		Arco Mirelli	27	081668901	
S.6.2.020	Parr.S.Carlo alle Mortelle	1	Piazzetta		S.Carlo alle Mortelle	7	081425455	
S.6.2.021	Parr. S.Gioacchino	1	Via		Orazio	139	0817145043	
S.6.2.022	Parr.S.Luigi Gonzaga	1	Via		Petrarca Francesco	115	0815750266	
S.6.2.023	Parr.S.Marco di Palazzo	1	Piazza		S.Maria degli Angeli a Pizzofalcone	1	0817644974	
S.6.2.024	Parr. S.Lucia al Mare	1	Via		S. Lucia	3	0817640943	
S.6.2.025	Parr. Santa Maria Assunta di Costantinopoli di Bellavista	1	Via		Posillipo	111	0817690781	



PIANO GENERALE DI EMERGENZA DI PROTEZIONE CIVILE

CENSIMENTO EDIFICI STRATEGICI

SCHEDA N.

S.6.2.EDIFICI DI CULTO

U.O.A. Protezione Civile

(Fonte: Curie di Napoli e Pozzuoli)

S.6.2.026	Parr.S.Maria del Parto a Mergellina	1	Via		Mergellina	9/b	081664627	
S.6.2.027	Parr.Santa Maria della Consolazione	1	Via		Villanova	13	0817690010	0817692780
S.6.2.028	Parr. S.Maria della Neve in S. Giuseppe	1	Riviera	Di	Chiaia	109	081681898	
S.6.2.029	Parr.Santa Maria di Piedigrotta	1	Piazza		Piedigrotta	24	081669761	
S.6.2.030	Parr.Santa Maria in Portico	1	Via		Martucci Giuseppe	17	081669294	
S.6.2.031	Parr. SS. Redentore	1	Corso		Vittorio Emanuele	138	081660917	
S.6.2.032	Parr.Immacolata a Pizzofalcone	1	Via		Egiziaca a Pizzofalcone	30/A	0817645199	
S.6.2.033	Parr. S.Anna di Palazzo	1	Piazzetta		Rosario di Palazzo	8	081425175	
S.6.2.034	Parr.S.Francesco di Paola	1	Piazza	Del	Plebiscito		0817645133	
S.6.2.035	Parr.S.Strato a Posillipo	1	Via		Pascoli Giovanni	41	0815758065	
S.6.2.036	Parr. S. Maria del Carmine alla Concordia	1	Piazzetta		Concordia	2	081421175	
S.6.2.037	Chiesa Evangelica Valdese	2	Via	Dei	Cimbri	8	081264510	
S.6.2.038	Chiesa S. Giovanni a Mare	2	Via		S.Giovanni a Mare	9	081264752	



PIANO GENERALE DI EMERGENZA DI PROTEZIONE CIVILE

CENSIMENTO EDIFICI STRATEGICI

SCHEDA N.

S.6.2.EDIFICI DI CULTO

U.O.A. Protezione Civile

(Fonte: Curie di Napoli e Pozzuoli)

S.6.2.039	Basilica Santuario Gesù	2	Via		Paladino Giovanni	38	0815526639	
S.6.2.040	S.Maria a Caravaggio	2	Piazza		Dante		0815499939	
S.6.2.041	S.Pietro a Maiella dei Servi di Maria	2	Piazza		Miraglia Luigi		081459008	
S.6.2.042	S.Raffaele	2	Via		Amato di Montecassino	16	0815442100	
S.6.2.043	Carminio Maggiore Basilica Santuario	2	Piazza	Del	Carminio	2	081200605	
S.6.2.044	S.M. della Pazienza	2	Piazza		Cesarea	7	0815493317	0815493297
S.6.2.045	S.Arcangelo agli Armieri	2	Via		S.Giovanni in Corte	6	081204154	
S.6.2.046	S.Cosma e Damiano	2	Piazza		Nolana	18	081268002	
S.6.2.047	S.Eligio Maggiore	2	Via		S.Eligio		0815538429	
S.6.2.048	S.Giorgio Maggiore	2	Via		Duomo	237/a	081287932	
S.6.2.049	C.Confr.dei SS.P.e Paolo dei Naz. Greci	2	Via		S. Tommaso d'Aquino	36	0815519059	
S.6.2.050	Greca Ortodossa SS. Pietro e Paolo	2	Via		S. Tommaso d'Aquino	51	0815529906	
S.6.2.051	Parr di S.Liborio alla Carità Napoli	2	Piazza		Carità	12	0815513922	



PIANO GENERALE DI EMERGENZA DI PROTEZIONE CIVILE

CENSIMENTO EDIFICI STRATEGICI

SCHEDA N.

S.6.2.EDIFICI DI CULTO

U.O.A. Protezione Civile

(Fonte: Curie di Napoli e Pozzuoli)

S.6.2.052	P.di S.Lucia Vergine al Monte	2	Corso		Vittorio Emanuele	328	081412248	
S.6.2.053	Parr.Maria SS.del Buon Consiglio	2	Via		Santacroce Girolamo	19	0815566011	
S.6.2.054	Parr.S.Maria a Egiziaca	2	Corso		Umberto I	208	081266055	
S.6.2.055	Parr.Santa Maria della Provvidenza	2	Via		Imbriani Matteo Renato	137	0815448999	
S.6.2.056	Parr.Santa Maria della Salute	2	Via		D'acquisto Salvo	6	0815448907	
S.6.2.057	Parr.S.Maria dei Sette Dolori	2	Via		Girardi Francesco	59	081406664	
S.6.2.058	Parr.Buon Consiglio a Confalone	2	Via		Caracciolo di Bella	92	0815448997	
S.6.2.059	Parr.Del Gesù Nuovo	2	Piazza		Gesù Nuovo	2	0815518613	
S.6.2.060	Parr. Materdei	2	Piazzetta		Materdei	11	0815441362	
S.6.2.061	Parr. S. Chiara	2	Via		S.Chiara	49	0815526186	
S.6.2.062	Parr. S.Maria della Natività	2	Vico	Della	Provvidenza		0817372444	
S.6.2.063	Parr. S.Maria dell'Aiuto	2	Vico		S.Maria dell'Aiuto	10	0815520140	
S.6.2.064	Parr.Santa Maria di Montesanto	2	Piazza		Montesanto	26	0815496474	



PIANO GENERALE DI EMERGENZA DI PROTEZIONE CIVILE

CENSIMENTO EDIFICI STRATEGICI

SCHEDA N.

S.6.2.EDIFICI DI CULTO

U.O.A. Protezione Civile

(Fonte: Curie di Napoli e Pozzuoli)

S.6.2.065	Parr.San Domenico Soriano	2	Piazza		Dante	82	0815499398	
S.6.2.066	Parr. SS. Corpo del Signore	2	Via		Rosa Salvator	288	0815494103	
S.6.2.067	Parr. SS. Francesco e Matteo	2	Vico lungo		S. Matteo	44	081425628	
S.6.2.068	Parr. Della Concezione a Montecalvario	2	Via		Concezione a Montecalvario	22	081407213	
S.6.2.069	Parr. Pietà dei Turchini	2	Via		Medina	19	0815520457	
S.6.2.070	Parr.SS.Annunziata Maggiore	2	Via	Dell'	Annunziata	34	0812542608	
S.6.2.071	Parr.S. Gennaro all'Olmo	2	Via		S.Biagio dei Librai	118	0815513929	
S.6.2.072	Parr S.Giovanni Maggiore	2	Vico		S.Maria dell'Aiuto	10	0815520140	
S.6.2.073	Parr.Santa Maria di Portosalvo	2	Via		de Gasperi Alcide			
S.6.2.074	Parr. Santa Maria la Scala	2	Piazza		S. Maria la Scala	12	0815539236	
S.6.2.075	Parr. San Nicola alla Carità	2	Via		Toledo	376	0815525733	
S.6.2.076	Parr. S.Onofrio dei Vecchi	2	Corso		Umberto I	14	0815528099	
S.6.2.077	Parr. S.Severo alla Sanità	2	Piazzetta		S.Severo	81	081454684	



PIANO GENERALE DI EMERGENZA DI PROTEZIONE CIVILE

CENSIMENTO EDIFICI STRATEGICI

SCHEDA N.

S.6.2.EDIFICI DI CULTO

U.O.A. Protezione Civile

(Fonte: Curie di Napoli e Pozzuoli)

S.6.2.078	Parr. S. Giuseppe dei Vecchi e Immacolata di Lourdes	2	Via		Tommasi Salvatore	20	0815498529	
S.6.2.079	Cristiana Evangelica Internazionale	3	Via		S.Eframo Vecchio	34	0817518963	
S.6.2.080	Maria SS.del Carmine alle Fontanelle	3	Via		Fontanelle	156	0815442128	
S.6.2.081	S.Antonio di Padova alla Pineta	3	Viale	Dei	Pini	53	0817413540	
S.6.2.082	S. Teresa di Gesù Bambino	3	Via		Nicolardi Eduardo	233	0817433685	
S.6.2.083	S.Domenico Maggiore	3	Piazza		San Domenico Maggiore		081441477	
S.6.2.084	Chiesa Evangelica del Regno di Dio	3	Via		S. Teresa degli Scalzi	156	0815443188	
S.6.2.085	Parr. S. Maria dei Miracoli	3	Piazza		Miracoli		081440189	
S.6.2.086	Parr.SS.Crocifisso e Santa Rita	3	Via		Rovito Scipione	25	0817518297	
S.6.2.087	Parr.N.S. di Lourdes	3	Calata		Capodichino	112	0817801285	
S.6.2.088	Parr.S.Maria degli Angeli alle Croci	3	Via	Della	Veterinaria	2	081440756	
S.6.2.089	Parr. S.Maria della Misericordia	3	Via		S.Antonio a Capodimonte	1	0817410901	
S.6.2.090	Parr. S.Maria delle Grazie a Capodimonte	3	Via		Bosco di Capodimonte	90	0817418619	



PIANO GENERALE DI EMERGENZA DI PROTEZIONE CIVILE

CENSIMENTO EDIFICI STRATEGICI

SCHEDA N.

S.6.2.EDIFICI DI CULTO

U.O.A. Protezione Civile

(Fonte: Curie di Napoli e Pozzuoli)

S.6.2.091	Parr.S.Tarcisio	3	Via		Ponti Rossi	9	0817514025	
S.6.2.092	Parr.SS.Annunziata a Fonseca	3	Via		Fonseca	26	0815444098	
S.6.2.093	Parr SS.Efebo Fortunato e Massimo	3	Piazza		S. Eframo Vecchio	21	0817519371	
S.6.2.094	Parr. SS.Giovanni e Paolo	3	Piazza		Ottocalli	23	0817516250	
S.6.2.095	Parr.S.Carlo Borromeo al Centro Direzionale	3	Centro direzionale				0817345051	
S.6.2.096	Parr.S.Giovanni Bosco	3	Via		Fava Onorato	11	0817804377	
S.6.2.097	Parr.S. Maria dei Vergini	3	Via	Dei	Vergini	45	081451161	
S.6.2.098	Parr. S. Maria del Soccorso	3	Corso		Amedeo di Savoia Duca d'Aosta	206	0817413051	
S.6.2.099	Parr. Santa Maria della Sanità	3	Piazza	Della	Sanità	124	0815441305	
S.6.2.100	Parr.S. Rocco	3	Via nuova		S. Rocco	30	0817413495	
S.6.2.101	Cattedrale Duomo	4	Via		Duomo	149	081449097	
S.6.2.102	Cristiana Evangelica	4	Via		Carafa Fra' Gregorio	13	081445630	
S.6.2.103	Chiesa S.Nicola a Nilo	4	Via		S.Biagio dei Librai	10	0815511177	0815800059



PIANO GENERALE DI EMERGENZA DI PROTEZIONE CIVILE

CENSIMENTO EDIFICI STRATEGICI

SCHEDA N.

S.6.2.EDIFICI DI CULTO

U.O.A. Protezione Civile

(Fonte: Curie di Napoli e Pozzuoli)

S.6.2.104	Madonna delle Grazie	4	Piazza		Cavour Conte Camillo Benso	4	081451550	
S.6.2.105	S.Carlo all'Arena	4	Via		Foria	70	081441482	
S.6.2.106	Santa Maria della Fede	4	Piazza		S.Maria della Fede	13	0815539774	
S.6.2.107	Della Trinità al Corso Malta	4	Via		Fontanelle al Trivio	24	0817805804	
S.6.2.108	Dell'Immacolata e S.Anna al Vasto	4	Via		Nazionale	33	081264528	
S.6.2.109	S.Agnello Magg.in S.M.di Costantinopoli	4	Via		S.Maria di Costantinopoli	127	0815640564	
S.6.2.110	S.Erasmo ai Granili	4	Via		S.Erasmo	17	081284914	
S.6.2.111	S.Giacomo degli Italiani	4	Via nuova		Poggioreale	165	0817500059	
S.6.2.112	S.Giovanni in Porta	4	Via		Porta a S. Gennaro		081454395	
S.6.2.113	S.M.del Buon Consiglio al Vasto	4	Via		Milano	43	081268008	
S.6.2.114	S.Sofia in S.Giovanni a Carbonara	4	Via		Carbonara	5	081295873	
S.6.2.115	S.Anna al Trivio all'Arenaccia	4	Via	Del	Trivio	66	0817808487	
S.6.2.116	Parr.Maria SS. Del Rosario	4	Via		Traccia a Poggioreale	570	0817598764	



PIANO GENERALE DI EMERGENZA DI PROTEZIONE CIVILE

CENSIMENTO EDIFICI STRATEGICI

SCHEDA N.

S.6.2.EDIFICI DI CULTO

U.O.A. Protezione Civile

(Fonte: Curie di Napoli e Pozzuoli)

S.6.2.117	Parr.S.Lorenzo Maggiore	4	Via	Dei	Tribunali	316	081290580	
S.6.2.118	Parr.S.Alfonso all'Arenaccia	4	Via		Giannone Pietro	33	0817808072	
S.6.2.119	Parr.Santa Maria del Carmine	4	Via nuova		Poggioreale	69	081590116	
S.6.2.120	Parr. SS. Apostoli	4	Largo	Dei	Santi Apostoli	8	081\299375	
S.6.2.121	Parr.S.Antonio Abate	4	Via		Foria	302	081290465	
S.6.2.122	P.Chiese Cattoliche S.Anna alle Paludi	4	Via		S.Anna alle Paludi Strettola	1	081200156	
S.6.2.123	Parr. S.Maria delle Grazie	4	Via		Toledo		0817674826	
S.6.2.124	Parr.Santa Maria di Tutti i Santi	4	Via		S.Antonio Abate	57	081293357	
S.6.2.125	Parr. S.Caterina a Formello	4	Piazza		De Nicola Enrico	49	081444297	
S.6.2.126	Parr. S.Anna a Capuana	4	Piazza		S.Anna a Capuana	21		
S.6.2.127	Parr.S.Maria del Buoncammino	4	Via		Foggia	52	081287288	
S.6.2.128	Parr. S. Maria delle Grazie a S.Attanasio	4	Via		S. Attanasio	75	0815991816	
S.6.2.129	S.Gennaro Antignano	5	Via		S.Gennaro ad Antignano	6	0815565283	



PIANO GENERALE DI EMERGENZA DI PROTEZIONE CIVILE

CENSIMENTO EDIFICI STRATEGICI

SCHEDA N.

S.6.2.EDIFICI DI CULTO

U.O.A. Protezione Civile

(Fonte: Curie di Napoli e Pozzuoli)

S.6.2.130	Dello Spirito Santo e N.S.di Fatima	5	Via		Piave	69	081649297	
S.6.2.131	Valdese e Metodista	5	Via		Vaccaro Andrea	20	0815564263	
S.6.2.132	Parr della SS. Trinità	5	Via		Tasso Torquato	297	0817141397	
S.6.2.133	Parr.dell'Addolorata alla Pigna	5	Via		Pigna	203	0815793003	
S.6.2.134	Parr.S.Giovanni dei Fiorentini	5	Via		Ruoppolo Giovan Battista	2	0815787180	
S.6.2.135	Parr.Santa Maria della Rotonda	5	Via		Castellino Pietro	67	0815602495	
S.6.2.136	Parr.S.Gennaro al Vomero	5	Via		Bernini Gianlorenzo	55	0815569167	
S.6.2.137	Parr. Santa Maria Antesaecula	5	Via		Fontana Domenico	113	0815468181	
S.6.2.138	Parr.Santa Maria del Soccorso	5	Piazzetta		Arenella	4	0815787585	
S.6.2.139	Parr. S.Maria della Libera	5	Via		Belvedere	113	0815798406	
S.6.2.140	Parr. Beata Vergine Immacolata	5	Piazza	Dell'	Immacolata	13	0815562787	
S.6.2.141	Parr. Nostra Signora del S.Cuore	5	Via		Scala Vincenzo	25	0815794838	
S.6.2.142	Parr.Sacro Cuore di Gesù	5	Via		Scarlatti Alessandro	29	0815781355	



PIANO GENERALE DI EMERGENZA DI PROTEZIONE CIVILE

CENSIMENTO EDIFICI STRATEGICI

SCHEDA N.

S.6.2.EDIFICI DI CULTO

U.O.A. Protezione Civile

(Fonte: Curie di Napoli e Pozzuoli)

S.6.2.143	Parr. S:Francesco d'Assisi	5	Via		Giordano Luca	2	0815567182	
S.6.2.144	P.S.Maria di Costantinopoli a Cappella Cangiani	5	Via		Semmola Mariano		0815451414	0815463506
S.6.2.145	Beata Vergine di Lourdes e S.Bernadetta	6	Via		Lago Lucrino	1	0815963230	
S.6.2.146	S.Maria della Neve	6	Piazza		Aprea Vincenzo	2	0815962268	
S.6.2.147	S.Maria delle Grazie	6	Via	Della	Chiesa	18/20	0817731191	
S.6.2.148	S.Croce	6	Via		Napoli	166	0815611010	
S.6.2.149	S.Giovanni Battista	6	Corso		S. Giovanni	594	0817527702	
S.6.2.150	Parr. Ave Gratia Plena	6	Corso		Sirena	272	0815727735	
S.6.2.151	Parr.Maria Immacolata Assunta in Cielo	6	Via		Imparato Ferrante	130	0817527353	
S.6.2.152	Parr.SS.Pietro e Paolo	6	Via		Sallustro Attila		0815962925	
S.6.2.153	Parr.Santa Maria delle Grazie al Felaco	6	Via provinciale	Delle	Brecce	73	0817593013	
S.6.2.154	S.Antonio di Padova	6	Corso		Sirena	319	0815727951	
S.6.2.155	Parr. Immacolata a Tavernanoce	6	Via provinciale		Madonnelle	346	0817731103	



PIANO GENERALE DI EMERGENZA DI PROTEZIONE CIVILE

CENSIMENTO EDIFICI STRATEGICI

SCHEDA N.

S.6.2.EDIFICI DI CULTO

U.O.A. Protezione Civile

(Fonte: Curie di Napoli e Pozzuoli)

S.6.2.156	Parr. Incoronata Madre della Consolazione	6	Via		Taverna del Ferro	77	0817524029	
S.6.2.157	Parr. Maria SS. Di Caravaggio	6	Corso		Sirena	15	0815721276	
S.6.2.158	Parr.Sacro Cuore di Gesù	6	Via		Velotti Egidio	20	0815729403	
S.6.2.159	Parr.S.Carlo Borromeo alle Brecce	6	Via		Ferraris Galileo	102	0817340644	
S.6.2.160	Parr. S.Giuseppe e Madonna di Lourdes	6	Piazza		Capri	1	0817523210	
S.6.2.161	Parr. S. Maria del Soccorso	6	Largo		Soccorso	4	081479507	
S.6.2.162	Parr. S. Rocco	6	Via		Crisconio Luigi	130	0815612128	
S.6.2.163	Parr. S. M. di Costantinopoli	6	Via		Volpicella Luigi	95	0817523482	
S.6.2.164	Parr.SS.Francesco e Chiara	6	Viale		Decio Mure	sn	0812580395	
S.6.2.165	Cristiana Evangelica Pentecostale	7	Via privata detta		Scippa		0817548150	
S.6.2.166	Sacra Famiglia dei Padri Giuseppini	7	Via		Bussola Carlo	5	0817599731	
S.6.2.167	SS.Alfonso e Gerardo	7	Via		Teano	2	0817030067	
S.6.2.168	Parr. dell'Immacolata Concezione	7	Piazza		Di Vittorio Giuseppe	32/a	0817382540	



PIANO GENERALE DI EMERGENZA DI PROTEZIONE CIVILE

CENSIMENTO EDIFICI STRATEGICI

SCHEDA N.

S.6.2.EDIFICI DI CULTO

U.O.A. Protezione Civile

(Fonte: Curie di Napoli e Pozzuoli)

S.6.2.169	Parr. Immacolata	7	Cupa		Carbone	91	0817517850	
S.6.2.170	Parr.Santa Maria dell'Arco	7	Piazza		Madonna dell'Arco	3	0817549156	
S.6.2.171	Parr.Santa Maria della Purità	7	Via		Nuovo Tempio	22	0817382611	
S.6.2.172	Parr.Santa Maria di Fatima	7	Via		Filomarino Cardinale	74	0817383196	
S.6.2.173	S.Antonio di Padova	7	Corso		Secondigliano	479	0817541656	
S.6.2.174	Parr. Cristo Re	7	Via		Monte nevoso (Rione Berlingieri)		0817382826	
S.6.2.175	Parr. Maria SS. Assunta in Cielo	7	Via	Della	Liguria	34	081433688	
S.6.2.176	Parr. Maria SS. Del Carmine	7	Via comunale		Limitone di Arzano	2	0815437002	
S.6.2.177	Parr.Sacri Cuori	7	Traversa 1^ detta		Casilli		0817540323	
S.6.2.178	Parr.SS.Addolorata alla Stadera	7	Cupa	Del	Principe	38	0817590256	
S.6.2.179	Parr.S.Cosma e Damiano	7	Via		Vittorio Emanuele III a Secondigliano	96	0817540188	
S.6.2.180	Parr. S.Francesco Caracciolo	7	Via vicinale		Vallone di Miano	22	0817541193	
S.6.2.181	Parr. Santa Maria della Natività	7	Traversa		Maglione	102	0817372444	



PIANO GENERALE DI EMERGENZA DI PROTEZIONE CIVILE

CENSIMENTO EDIFICI STRATEGICI

SCHEDA N.

S.6.2.EDIFICI DI CULTO

U.O.A. Protezione Civile

(Fonte: Curie di Napoli e Pozzuoli)

S.6.2.182	Parr. Santa Maria della Provvidenza	7	Via		Guanella Don Luigi	20	0815431846	
S.6.2.183	Parr. Santa Maria Maddalena	7	Via		Micheluzzi Attilio		0817113386	
S.6.2.184	Parr. S.Pietro Apostolo	7	Piazza		Guarino Giovanni	1	0817885208	
S.6.2.185	Parrocchia Regina Paradisi	8	Piazza		Guantai a Nazareth		0815873226	
S.6.2.186	Parr. Immacolata di Nazareth	8	Via		Nazareth	14	0815872598	
S.6.2.187	Parr.della Resurrezione di N.S.Gesù Cristo	8	Piazza	Della	Libertà	14	0815437275	
S.6.2.188	Parr.di S.Giovanni Battista in Chiaiano	8	Via		Chiesa	6	0817400507	
S.6.2.189	Parr.S.Nicola di Bari	8	Via		Chiesa di Polvica	28	0817400362	
S.6.2.190	Parr.Santacroce ad Orsolone	8	Via		Chiesa a Santacroce	40	0815464414	
S.6.2.191	Parr. Maria SS del Buon Rimedio	8	Via		Don Pino Puglisi		0815431818	
S.6.2.192	Parr.Sacro Cuore di Gesù al frullone	8	Via		Rocco Marco di Torrepadula	103	0817406521	
S.6.2.193	Parr. SS. Salvatore	8	Piazza		Tafari Giovanni Bernardino	1	0817406013	
S.6.2.194	Parr.S.Giov.Battista e Sant'Alfonso	8	Piazza		S. Alfonso a Marianella	4	0817403645	



PIANO GENERALE DI EMERGENZA DI PROTEZIONE CIVILE

CENSIMENTO EDIFICI STRATEGICI

SCHEDA N.

S.6.2.EDIFICI DI CULTO

U.O.A. Protezione Civile

(Fonte: Curie di Napoli e Pozzuoli)

S.6.2.195	Parr.S.Giuseppe Moscati	8	Via		Labriola Antonio		0817403982	
S.6.2.196	Parr.S.Maria a Piazza	8	Via		Campano Giovanni Antonio	88	0817122298	
S.6.2.197	S.M. Riconciliatrice Di La Salette	9	Via		Romolo e Remo		0817280109	
S.6.2.198	Parr.Maria Imm.della Medaglia Miracolosa	9	Via		Marco Aurelio	81	0817679986	
S.6.2.199	Parr.Santi Apostoli Pietro e Paolo	9	Via		Bottazzi Filippo	27	0817672253	
S.6.2.200	Parr.S.Giovanni Battista	9	Piazza		Vitale Ettore	58	0817672919	
S.6.2.201	Parr.Santa Famiglia	9	Corso		Duca d'Aosta	10	0815887219	
S.6.2.202	Parr.Maria SS.Desolata	10	Via		Maiuri Amedeo	8	0815702617	
S.6.2.203	Del Buon Pastore e di S.Franc.da Paola	10	Via	Delle	Legioni	10	0812394324	
S.6.2.204	Parr.Madonna del Carmine e S.Pasquale Baylon	10	Via	Di	Pozzuoli	60	0817620037	
S.6.2.205	Parr.S.Giuseppe Calasanzio	10	Via	Delle	Scuole Pie	2	0815935560	
S.6.2.206	Parr.S.Giuseppe Confessore	10	Via		Beccadelli Antonio	96	0815700271	
S.6.2.207	Parr.Santa Maria Immacolata	10	Via		Leopardi Giacomo	128	0812390625	



PIANO GENERALE DI EMERGENZA DI PROTEZIONE CIVILE

CENSIMENTO EDIFICI STRATEGICI

SCHEDA N.

S.6.2.EDIFICI DI CULTO

U.O.A. Protezione Civile

(Fonte: Curie di Napoli e Pozzuoli)

S.6.2.208	Parr.S.Ignazio C.	10	Cupa vicinale		Terracina	64	0812396372	
S.6.2.209	Parr.S.Vitale	10	Piazza		S. Vitale	1	0812393961	
S.6.2.210	Parr.Santa Maria Solitaria e S.Antonio	10	Via		Diocleziano	124	0812395355	
S.6.2.211	Parr.Immacolata S.Raffaele Arc.e S.Giorgio M.	10	Via		Ruggiero Raffaele	23	0815705593	
S.6.2.212	Parr.Santa Maria Materdomini	10	Via		Lucio Silla	61	0815703848	
S.6.2.213	Parr. S.Maria dell'Arco a Campegna	10	Via		Leonardi Cattolica Pasquale	401	0817690623	
S.6.2.214	Parr.Beata Maria Vergine Immacolata di Lourdes	10	Via		Petrucelli Orazio	2	0815937116	
S.6.2.215	Parr.Sacri Cuori Gesù e Maria	10	Piazza		Neghelli	57	0817622343	
S.6.2.216	Parr. SS.Redentore e S.Ciro M. a Campegna	10	Via		Carnaro	2	0812394154	
S.6.2.217	Parr. S.Maria del Buon Consiglio	10	Via		Leopardi Giacomo	192	0815936719	
S.6.2.218	Parr. S.Paolo Apostolo	10	Strada vicinale cupa		Cintia	1/A	0817673810	



PIANO GENERALE DI EMERGENZA DI PROTEZIONE CIVILE

CENSIMENTO EDIFICI STRATEGICI

SCHEDA N.

S.7.1.ACQUEDOTTI REGIONALI, LOCALI

U.O.A. Protezione Civile

(Fonte: arin.na.it)

ID	DENOMINAZIONE	MUNICIPALITA'	UBICAZIONE (N.B. dal foglio STRADARIO)			CIVICO	RIFERIMENTI	
			TIPOLOGIA	INTER	TOPONIMO		Tel. 081	Fax
S.7.1.01	Sede Arin	2	Via		Ventaglieri	83	7818111	
S.7.1.02	Sede Centrale Arin	6	Via		Argine	929	7818111	



PIANO GENERALE DI EMERGENZA DI PROTEZIONE CIVILE

CENSIMENTO EDIFICI STRATEGICI

SCHEMA N.

S.7.3.ENERGIA ELETTRICA

U.O.A. Protezione Civile

(Fonte: enel.it)

ID	DENOMINAZIONE	MUNICIPALITA'	UBICAZIONE (N.B. dal foglio STRADARIO)			CIVICO	RIFERIMENTI	
			TIPOLOGIA	INTER	TOPONIMO		Tel.	Fax
S.7.3.01	Enel Sede Centrale	4	Via		Ferraris Galileo	59	0812258177	



PIANO GENERALE DI EMERGENZA DI PROTEZIONE CIVILE

CENSIMENTO EDIFICI STRATEGICI

SCHEDA N.

S.7.4.GAS

U.O.A. Protezione Civile

(Fonte:)

ID	DENOMINAZIONE	MUNICIPALITA'	UBICAZIONE (N.B. dal foglio STRADARIO)			CIVICO	RIFERIMENTI	
			TIPOLOGIA	INTER	TOPONIMO		Tel.	Fax
S.7.4.01	Napoletanagas	4	Via		Ferraris Galileo	66/F	0815831111	



PIANO GENERALE DI EMERGENZA DI PROTEZIONE CIVILE

CENSIMENTO EDIFICI STRATEGICI

SCHEDA N.

S.7.5.TELEFONI

U.O.A. Protezione Civile

(Fonte: telecomitalia.it)

ID	DENOMINAZIONE	MUNICIPALITA'	UBICAZIONE (N.B. dal foglio STRADARIO)			CIVICO	RIFERIMENTI	
			TIPOLOGIA	INTER	TOPONIMO		Tel.	Fax
S.7.5.01	Telecom Italia	4	Centro Direzionale			Isola G/1	800088081	

ALLEGATO 2:
STRADE DELLA VIABILITA' PRINCIPALE



PIANO GENERALE DI EMERGENZA DI PROTEZIONE CIVILE

STRADE PRIMARIE

U.O.A. Protezione Civile

ID	TIPOLOGIA	INTER	TOPONIMO	Quartiere	Municipalità	Viabilità	Note
1	VIA		ACTON AMMIRAGLIO FERDINANDO	S.Ferdinando	1	primaria	Presenza cavi Terna
6	PIAZZA		AMEDEO	Chiaia	1	primaria	
8	VIA		ANDREA D'ISERNIA	Chiaia	1	primaria	
10	VIA		ARANGIO RUIZ VINCENZO	Chiaia	1	primaria	
12	VIA		ARCOLEO GIORGIO	S.Ferdinando	1	primaria	Presenza cavi Terna
30	VIA		BOCCACCIO GIOVANNI	Posillipo	1	primaria	
34	VIA		BRUNO GIORDANO	Chiaia	1	primaria	
36	VIA		CALABRITTO	Chiaia	1	primaria	
44	VIA		CARACCIOLLO FRANCESCO	Chiaia	1	primaria	Presenza cavi Terna
49	SALITA		CARIATI	Chiaia	1	primaria	
50	SALITA		CARIATI	S.Ferdinando	1	primaria	
59	VIA		CESARIO CONSOLE	S.Ferdinando	1	primaria	
62	RIVIERA	DI	CHIAIA	Chiaia	1	primaria	
63	VIA		CHIAIA	Chiaia	1	primaria	
64	VIA		CHIAIA	S.Ferdinando	1	primaria	
68	VIA		COLONNA VITTORIA	Chiaia	1	primaria	
78	DISCESA		COROGGIO	Posillipo	1	primaria	
80	VIA		CRISPI FRANCESCO	Chiaia	1	primaria	
98	VIALE		DHORN ANTONIO	Chiaia	1	primaria	Presenza cavi Terna
100	PIAZZA		DI GIACOMO SALVATORE	Posillipo	1	primaria	
102	PIAZZA		DONN'ANNA	Posillipo	1	primaria	
110	CORSO		EUROPA	Chiaia	1	primaria	
118	VIA		FILANGIERI GAETANO	Chiaia	1	primaria	
119	VIA		FILANGIERI RICCARDO DI CANDIDA GONZAGA	S.Ferdinando	1	primaria	
127	VIA		FOSCOLO UGO	S.Ferdinando	1	primaria	
131	VIA		GAETANI VANNELLA	S.Ferdinando	1	primaria	
137	VIA		GIORDANI FRANCESCO	Chiaia	1	primaria	
140	VIALE		GRAMSCI ANTONIO	Chiaia	1	primaria	Presenza cavi Terna
150	PIAZZETTA	DEL	LEONE A MERGELLINA	Chiaia	1	primaria	
159	VIA		MANZONI ALESSANDRO	Chiaia	1	primaria	
160	VIA		MANZONI ALESSANDRO	Posillipo	1	primaria	
164	BORGO		MARINARI	S.Ferdinando	1	primaria	
166	PIAZZA	DEI	MARTIRI	S.Ferdinando	1	primaria	
172	PIAZZA		MERCADANTE SAVERIO	Chiaia	1	primaria	
173	VIA		MERGELLINA	Chiaia	1	primaria	
175	VIA		MICHELANGELO DA CARAVAGGIO	Chiaia	1	primaria	
176	VIA	DEI	MILLE	Chiaia	1	primaria	
183	VIA		MORELLI DOMENICO	S.Ferdinando	1	primaria	
185	PIAZZA		MUNICIPIO	S.Ferdinando	1	primaria	
196	VIA		ORAZIO	Chiaia	1	primaria	
197	VIA		ORAZIO	Posillipo	1	primaria	
219	VIA	DEL	PARCO REGINA MARGHERITA	Chiaia	1	primaria	
222	VIA		PARTENOPE	S.Ferdinando	1	primaria	



PIANO GENERALE DI EMERGENZA DI PROTEZIONE CIVILE

STRADE PRIMARIE

U.O.A. Protezione Civile

ID	TIPOLOGIA	INTER	TOPONIMO	Quartiere	Municipalità	Viabilità	Note
230	VIA		PETRARCA FRANCESCO	Posillipo	1	primaria	
232	PIAZZA		PIEDIGROTTA	Chiaia	1	primaria	
233	SALITA		PIEDIGROTTA	Chiaia	1	primaria	
234	VIA		PIEDIGROTTA	Chiaia	1	primaria	
238	VIA		PISCICELLI GIACOMO	Chiaia	1	primaria	
242	PIAZZA	DEL	PLEBISCITO	S.Ferdinando	1	primaria	
250	TUNNEL	DI	POSILLIPO	Chiaia	1	primaria	Presenza cavi Terna
251	VIA		POSILLIPO	Posillipo	1	primaria	
253	TUNNEL	DELLE	QUATTRO GIORNATE	Chiaia	1	primaria	
255	PIAZZA	DELLA	REPUBBLICA	Chiaia	1	primaria	Presenza cavi Terna
262	VIA		RUSSO FERDINANDO	Posillipo	1	primaria	
271	VIA		S.BRIGIDA	S.Ferdinando	1	primaria	
272	VIA		S.CARLO	S.Ferdinando	1	primaria	
277	VIA		S.CATERINA	Chiaia	1	primaria	
288	VIA		S.LUCIA	S.Ferdinando	1	primaria	
289	PIAZZA		S.LUIGI	Posillipo	1	primaria	
316	VIA		S.STRATO	Posillipo	1	primaria	
323	PIAZZA		SANNAZZARO	Chiaia	1	primaria	Presenza cavi Terna
324	VIA		SANNAZZARO	Chiaia	1	primaria	
327	VIA		SAURO NAZARIO	S.Ferdinando	1	primaria	
328	VIA		SCHIPA MICHELANGELO	Chiaia	1	primaria	
335	VIA		SERMONETA	Posillipo	1	primaria	
349	VIA		TASSO TORQUATO	Chiaia	1	primaria	
354	VIA		TITO LUCREZIO CARO	Posillipo	1	primaria	
355	VIA		TOLEDO	S.Ferdinando	1	primaria	
361	PIAZZA		TRIESTE E TRENTO	S.Ferdinando	1	primaria	
371	VIA		VERDI GIUSEPPE	S.Ferdinando	1	primaria	
380	VIALE		VIRGILIO	Posillipo	1	primaria	
381	PIAZZA		VITTORIA	Chiaia	1	primaria	Presenza cavi Terna
382	PIAZZA		VITTORIA	S.Ferdinando	1	primaria	
383	TUNNEL	DELLA	VITTORIA	S.Ferdinando	1	primaria	Presenza cavi Terna
384	CORSO		VITTORIO EMANUELE	Chiaia	1	primaria	
388	VIA		VITTORIO EMANUELE III	S.Ferdinando	1	primaria	
394	PIAZZA		AMORE NICOLA	Pendino	2	primaria	
432	PIAZZA		BOVIO GIOVANNI	Porto	2	primaria	
439	PIAZZA		CALENDA VINCENZO	Pendino	2	primaria	
452	PIAZZA		CANNETO	Avvocata	2	primaria	
458	VIA		CAPITELLI DOMENICO	S.Giuseppe	2	primaria	
466	VIA		CARACCILO BATTISTELLO	Avvocata	2	primaria	
476	PIAZZA		CARITA'	Montecalvario	2	primaria	
477	PIAZZA		CARITA'	S.Giuseppe	2	primaria	
479	PIAZZA	DEL	CARMINE	Pendino	2	primaria	
505	VIA		CERVANTES DE SAVAEDRA MIGUEL	S.Giuseppe	2	primaria	



PIANO GENERALE DI EMERGENZA DI PROTEZIONE CIVILE

STRADE PRIMARIE

U.O.A. Protezione Civile

ID	TIPOLOGIA	INTER	TOPONIMO	Quartiere	Municipalità	Viabilità	Note
506	PIAZZA		CESAREA	Avvocata	2	primaria	
523	VIA		COLLETTA PIETRO	Pendino	2	primaria	
524	VIA		COLOMBO CRISTOFORO	Porto	2	primaria	Presenza cavi Terna
562	VIA		CROCE BENEDETTO	S.Giuseppe	2	primaria	
563	PIAZZA		CROCELLE AI MANNESI	Pendino	2	primaria	
568	PIAZZA		DANTE	Avvocata	2	primaria	
569	PIAZZA		DANTE	S.Giuseppe	2	primaria	
574	VIA		DE GASPERI ALCIDE	Porto	2	primaria	
575	PIAZZA		DE LEVA ENRICO	Avvocata	2	primaria	
586	VIA		DEPRETIS AGOSTINO	Porto	2	primaria	
590	VIA		DIAZ ARMANDO	S.Giuseppe	2	primaria	
591	PIAZZETTA		DIVINO AMORE	Pendino	2	primaria	
630	PIAZZETTA		FORCELLA	Pendino	2	primaria	
648	CORSO		GARIBALDI GIUSEPPE	Mercato	2	primaria	
649	CORSO		GARIBALDI GIUSEPPE	Pendino	2	primaria	
650	PIAZZA		GARIBALDI GIUSEPPE	Mercato	2	primaria	
651	PIAZZA		GARIBALDI GIUSEPPE	Pendino	2	primaria	
664	PIAZZA		GESU' NUOVO	S.Giuseppe	2	primaria	
688	VIA		GUANTAI NUOVI	S.Giuseppe	2	primaria	
689	VIA		IMBRIANI MATTEO RENATO	Avvocata	2	primaria	
705	CORSO		LUCCI ARNALDO	Mercato	2	primaria	
708	VIA		MADDALONI	S.Giuseppe	2	primaria	
719	VIA NUOVA		MARINA	Pendino	2	primaria	
720	VIA NUOVA		MARINA	Porto	2	primaria	Presenza cavi Terna
737	PIAZZA		MAZZINI GIUSEPPE	Avvocata	2	primaria	
739	VIA		MEDINA	Porto	2	primaria	
740	VIA		MEDINA	S.Giuseppe	2	primaria	
744	PIAZZA		MERCATO	Pendino	2	primaria	
747	VIA		MEZZOCANNONE	Porto	2	primaria	
748	VIA		MEZZOCANNONE	S.Giuseppe	2	primaria	
751	PIAZZA		MIRAGLIA LUIGI	S.Giuseppe	2	primaria	
767	VIA		MONTEOLIVETO	S.Giuseppe	2	primaria	
782	PIAZZA		MUNICIPIO	Porto	2	primaria	
783	PIAZZA		MUNICIPIO	S.Giuseppe	2	primaria	
784	PIAZZA		MUSEO FILANGIERI	Pendino	2	primaria	
787	PIAZZETTA		NILO	Porto	2	primaria	
788	PIAZZETTA		NILO	S.Giuseppe	2	primaria	
798	PIAZZA		NOLANA	Mercato	2	primaria	
799	PIAZZA		NOLANA	Pendino	2	primaria	
845	PIAZZA		PEPE GUGLIELMO	Mercato	2	primaria	
846	PIAZZA		PEPE GUGLIELMO	Pendino	2	primaria	
851	VIA		PESSINA ENRICO	Avvocata	2	primaria	
875	PIAZZETTA		PONTECORVO	Avvocata	2	primaria	



PIANO GENERALE DI EMERGENZA DI PROTEZIONE CIVILE

STRADE PRIMARIE

U.O.A. Protezione Civile

ID	TIPOLOGIA	INTER	TOPONIMO	Quartiere	Municipalità	Viabilità	Note
881	VIA		PORT'ALBA	S.Giuseppe	2	primaria	
916	VIA		ROSA SALVATOR	Avvocata	2	primaria	
936	VIA		S.ANNA DEI LOMBARDI	S.Giuseppe	2	primaria	
949	VIA		S.BIAGIO DEI LIBRAI	Pendino	2	primaria	
959	PIAZZA		S.DOMENICO MAGGIORE	S.Giuseppe	2	primaria	
1032	VIA		S.PIETRO A MAIELLA	S.Giuseppe	2	primaria	
1040	VIA		S.SEBASTIANO	S.Giuseppe	2	primaria	
1041	PIAZZETTA		S.SEPOLCRO	Montecalvario	2	primaria	
1046	VIA		S.TERESA DEGLI SCALZI	Avvocata	2	primaria	
1055	VIA		SANFELICE CARDINALE GUGLIELMO	Porto	2	primaria	
1056	VIA		SANFELICE CARDINALE GUGLIELMO	S.Giuseppe	2	primaria	
1058	VIA		SANTACROCE GIROLAMO	Avvocata	2	primaria	
1059	VIA		SANTACROCE GIROLAMO	Montecalvario	2	primaria	
1078	PIAZZETTA		SEDIL CAPUANO	Pendino	2	primaria	
1088	VIA		SERSALE CESARE	Pendino	2	primaria	
1089	PIAZZA		SETTE SETTEMBRE	S.Giuseppe	2	primaria	
1126	VIA		TOLEDO	Montecalvario	2	primaria	
1127	VIA		TOLEDO	S.Giuseppe	2	primaria	
1141	VIA	DEI	TRIBUNALI	Pendino	2	primaria	
1142	VIA	DEI	TRIBUNALI	S.Giuseppe	2	primaria	
1152	CALATA		TRINITA' MAGGIORE	S.Giuseppe	2	primaria	
1157	CORSO		UMBERTO I	Pendino	2	primaria	
1158	CORSO		UMBERTO I	Porto	2	primaria	
1168	VIA		VESPUCCI AMERIGO	Mercato	2	primaria	
1171	CORSO		VITTORIO EMANUELE	Avvocata	2	primaria	
1172	CORSO		VITTORIO EMANUELE	Montecalvario	2	primaria	
1187	CORSO		AMEDEO DI SAVOIA DUCA D'AOSTA	Stella	3	primaria	
1191	VIA		ARENACCIA	S.Carlo Arena	3	primaria	
1198	VIA		BOSCO DI CAPODIMONTE	S.Carlo Arena	3	primaria	
1209	VIA NUOVA	DEL	CAMPO	S.Carlo Arena	3	primaria	
1215	CALATA		CAPODICHINO	S.Carlo Arena	3	primaria	
1216	EMICICLO	DI	CAPODIMONTE	Stella	3	primaria	
1224	TONDO		CAPODIMONTE	Stella	3	primaria	
1225	VIA		CAPODIMONTE	S.Carlo Arena	3	primaria	
1226	VIA		CAPODIMONTE	Stella	3	primaria	
1231	PIAZZA		CARLO III	S.Carlo Arena	3	primaria	
1244	PIAZZA		CAVOUR CONTE CAMILLO BENSO	Stella	3	primaria	
1253	VIALE		COLLI AMINEI	S.Carlo Arena	3	primaria	
1254	VIALE		COLLI AMINEI	Stella	3	primaria	
1266	VIA		CURIA FRANCESCO	S.Carlo Arena	3	primaria	
1287	PIAZZA		DI VITTORIO GIUSEPPE	S.Carlo Arena	3	primaria	
1288	VIA		DON BOSCO	S.Carlo Arena	3	primaria	
1306	VIA		FORIA	S.Carlo Arena	3	primaria	



PIANO GENERALE DI EMERGENZA DI PROTEZIONE CIVILE

STRADE PRIMARIE

U.O.A. Protezione Civile

ID	TIPOLOGIA	INTER	TOPONIMO	Quartiere	Municipalità	Viabilità	Note
1307	VIA		FORIA	Stella	3	primaria	
1326	VIA		GUSSONE GIOVANNI	S.Carlo Arena	3	primaria	
1343	VIALE		MADDALENA COMANDANTE UMBERTO	S.Carlo Arena	3	primaria	
1350	VIA		MASONI UDALRIGO	S.Carlo Arena	3	primaria	
1361	VIA	DI	MIANO	S.Carlo Arena	3	primaria	
1362	VIA COMUNALE VECCHIA	DI	MIANO	S.Carlo Arena	3	primaria	
1383	VIA		NICOLARDI EDUARDO	S.Carlo Arena	3	primaria	
1384	VIA		NICOLINI NICOLA	S.Carlo Arena	3	primaria	
1390	PIAZZA		OTTOCALLI	S.Carlo Arena	3	primaria	
1404	VIA		PIETRAVALLE MICHELE	S.Carlo Arena	3	primaria	
1405	VIA		PIETRAVALLE MICHELE	Stella	3	primaria	
1413	VIA		PONTI ROSSI	S.Carlo Arena	3	primaria	
1417	VIA		PRISCO CARDINALE	S.Carlo Arena	3	primaria	
1452	VIA		S.MARIA AI MONTI	S.Carlo Arena	3	primaria	
1456	LARGO		S.MARIA DEL PIANTO	S.Carlo Arena	3	primaria	
1460	VICO		S.MARIA DELLE GRAZIE A CAPODIMONTE	S.Carlo Arena	3	primaria	
1474	VIA		S.TERESA DEGLI SCALZI	Stella	3	primaria	
1530	VIA		ACQUAVIVA MATTEO ANDREA	Vicaria	4	primaria	
1535	VIA		ANTICAGLIA	S.Lorenzo	4	primaria	
1538	PIAZZA		ARABIA FRANCESCO SAVERIO	Poggioreale	4	primaria	
1539	VIA		ARENACCIA	S.Lorenzo	4	primaria	
1540	VIA		ARENACCIA	Vicaria	4	primaria	
1544	VIA		AULISIO DOMENICO	Poggioreale	4	primaria	
1549	PIAZZA		BELLINI	S.Lorenzo	4	primaria	
1554	VIA		BISCARDI SERAFINO	Poggioreale	4	primaria	
1559	VIA	DEI	BONIFACI	Poggioreale	4	primaria	
1564	VIA		BRIN BENEDETTO	Zona Industriale	4	primaria	
1566	VIA		BROGGIA	S.Lorenzo	4	primaria	
1575	PIAZZA		CALENDA VINCENZO	S.Lorenzo	4	primaria	
1578	RAMPE	DEL	CAMPO	Vicaria	4	primaria	
1580	VIA NUOVA	DEL	CAMPO	Poggioreale	4	primaria	
1589	PIAZZA		CAPUANA	S.Lorenzo	4	primaria	
1594	VIA		CARBONARA	S.Lorenzo	4	primaria	
1598	PIAZZA		CARLO III	S.Lorenzo	4	primaria	
1602	VIA		CASANOVA	S.Lorenzo	4	primaria	
1609	PIAZZA		CAVOUR CONTE CAMILLO BENSO	S.Lorenzo	4	primaria	
1610	PIAZZA		CENNI ENRICO	Poggioreale	4	primaria	
1616	VIA		CIRILLO DOMENICO	S.Lorenzo	4	primaria	
1623	VIA		CONTE DI RUVO	S.Lorenzo	4	primaria	
1625	LARGO		CORPO DI NAPOLI	S.Lorenzo	4	primaria	
1642	PIAZZA		DE NICOLA ENRICO	S.Lorenzo	4	primaria	
1643	VIA		DE ROBERTO DOMENICO	Poggioreale	4	primaria	
1647	VIA		DI TOCCO CARLO	Zona Industriale	4	primaria	



PIANO GENERALE DI EMERGENZA DI PROTEZIONE CIVILE

STRADE PRIMARIE

U.O.A. Protezione Civile

ID	TIPOLOGIA	INTER	TOPONIMO	Quartiere	Municipalità	Viabilità	Note
1651	LARGO		DONNAREGINA	S.Lorenzo	4	primaria	
1652	VIA		DONNAREGINA	S.Lorenzo	4	primaria	
1662	VIA		DUOMO	S.Lorenzo	4	primaria	
1665	VIA		FERRARIS GALILEO	Zona Industriale	4	primaria	
1671	VIA		FIRENZE	S.Lorenzo	4	primaria	
1677	VIA		FORCELLA	S.Lorenzo	4	primaria	
1688	CORSO		GARIBALDI GIUSEPPE	S.Lorenzo	4	primaria	
1689	PIAZZA		GARIBALDI GIUSEPPE	S.Lorenzo	4	primaria	
1690	PIAZZA		GARIBALDI GIUSEPPE	Zona Industriale	4	primaria	
1693	PIAZZA	DEI	GEROLOMINI	S.Lorenzo	4	primaria	
1698	VIA		GIANTURCO EMANUELE	Poggioreale	4	primaria	
1699	VIA		GIANTURCO EMANUELE	Zona Industriale	4	primaria	
1704	VIA		GIUDECCA VECCHIA	S.Lorenzo	4	primaria	
1705	VIA		GIULIANO DA MAIANO	Poggioreale	4	primaria	
1709	VIA		GRIMALDI COSTANTINO	Poggioreale	4	primaria	
1717	VIA		LAHALLE COLONNELLO CARLO	Vicaria	4	primaria	
1720	VIA		LAURIA FRANCESCO	Poggioreale	4	primaria	
1740	CORSO		LUCCI ARNALDO	Zona Industriale	4	primaria	
1743	VIA	DEL	MACELLO	Poggioreale	4	primaria	
1745	VIA	DELLA	MADDALENA	S.Lorenzo	4	primaria	
1746	VIALE		MADDALENA COMANDANTE UMBERTO	Poggioreale	4	primaria	
1750	CORSO		MALTA	Poggioreale	4	primaria	
1751	CORSO		MALTA	Vicaria	4	primaria	
1760	VIA		MARINO DI CARAMANICO	Poggioreale	4	primaria	Presenza cavi Terna
1765	VIA		MAZZOCCHI ALESSIO	S.Lorenzo	4	primaria	
1766	CORSO		MERIDIONALE	Vicaria	4	primaria	
1767	CORSO		MERIDIONALE	Zona Industriale	4	primaria	
1773	PIAZZA		MIRAGLIA LUIGI	S.Lorenzo	4	primaria	
1774	VIA		MIRAGLIA NICOLA	Poggioreale	4	primaria	
1781	PIAZZA		MUSEO NAZIONALE	S.Lorenzo	4	primaria	
1782	VIA		MUZII CONCEZIO	S.Lorenzo	4	primaria	
1783	PIAZZA		NAZIONALE	Vicaria	4	primaria	
1784	VIA		NAZIONALE	Vicaria	4	primaria	
1791	CORSO		NOVARA	S.Lorenzo	4	primaria	
1792	CORSO		NOVARA	Vicaria	4	primaria	
1793	CORSO		NOVARA	Zona Industriale	4	primaria	
1821	VIA		PIGNATELLI GENERALE FRANCESCO	Vicaria	4	primaria	
1828	PIAZZA		PODERICO LUIGI	S.Lorenzo	4	primaria	
1829	PIAZZA		PODERICO LUIGI	Vicaria	4	primaria	
1830	VIA		POERIO ALESSANDRO	S.Lorenzo	4	primaria	
1831	EMICICLO		POGGIOREALE	Poggioreale	4	primaria	
1832	VIA NUOVA		POGGIOREALE	Poggioreale	4	primaria	Presenza cavi Terna
1833	VIA NUOVA		POGGIOREALE	Vicaria	4	primaria	



PIANO GENERALE DI EMERGENZA DI PROTEZIONE CIVILE

STRADE PRIMARIE

U.O.A. Protezione Civile

ID	TIPOLOGIA	INTER	TOPONIMO	Quartiere	Municipalità	Viabilità	Note
1839	CALATA		PONTE DI CASANOVA	Vicaria	4	primaria	
1848	VIA		PORT'ALBA	S.Lorenzo	4	primaria	
1851	VIA		PORZIO GIOVANNI	Poggioreale	4	primaria	
1852	VIA		PORZIO GIOVANNI	Vicaria	4	primaria	
1857	PIAZZA		PRINCIPE UMBERTO	S.Lorenzo	4	primaria	
1863	VIA		REGGIA DI PORTICI	Zona Industriale	4	primaria	Presenza cavi Terna
1864	LARGO		REGINA COELI	S.Lorenzo	4	primaria	
1865	PIAZZA		RIARIO SFORZA CARDINALE SISTO	S.Lorenzo	4	primaria	
1867	VIA		RIMINI	Vicaria	4	primaria	
1870	VIA	DEL	RIPOSO	Poggioreale	4	primaria	
1873	VIA		ROSAROLL CESARE	S.Lorenzo	4	primaria	
1875	VIA		S.ALFONSO MARIA DE LIGUORI	S.Lorenzo	4	primaria	
1879	PIAZZA		S.ANNA A CAPUANA	S.Lorenzo	4	primaria	
1891	VIA		S.BIAGIO DEI LIBRAI	S.Lorenzo	4	primaria	
1900	PIAZZA		S.FRANCESCO DI PAOLA	S.Lorenzo	4	primaria	
1901	PIAZZA		S.GAETANO	S.Lorenzo	4	primaria	
1911	PIAZZETTA		S.GIUSEPPE DEI RUFFI	S.Lorenzo	4	primaria	
1912	VIA		S.GIUSEPPE DEI RUFFI	S.Lorenzo	4	primaria	
1915	VIA		S.GREGORIO ARMENO	S.Lorenzo	4	primaria	
1935	LARGO		S.MARIA DEL PIANTO	Poggioreale	4	primaria	
1936	VIA		S.MARIA DEL PIANTO	Poggioreale	4	primaria	
1944	VIA		S.MARIA DI COSTANTINOPOLI	S.Lorenzo	4	primaria	
1963	VIA		S.SOFIA	S.Lorenzo	4	primaria	
1966	PIAZZA		SALERNO	Vicaria	4	primaria	
1972	VIA		SANTI APOSTOLI	S.Lorenzo	4	primaria	
1973	VIA	DELLA	SAPIENZA	S.Lorenzo	4	primaria	
1994	VIA	DELLA	STADERA	Poggioreale	4	primaria	Presenza cavi Telat
1996	VIA		TADDEO DA SESSA	Poggioreale	4	primaria	
2002	VIA		TRACCIA A POGGIOREALE	Poggioreale	4	primaria	
2015	VIA		VESUVIO	Poggioreale	4	primaria	
2018	VIA		VOLTA ALESSANDRO	Zona Industriale	4	primaria	
2019	PIAZZA		VOLTURNO	S.Lorenzo	4	primaria	
2029	VIA		ALTAMURA SAVERIO	Arenella	5	primaria	
2032	VIA		ANGELINI TITO	Vomero	5	primaria	
2035	TRAVERSA		ANNUNZIATA	Arenella	5	primaria	
2044	VIA		ARENELLA	Arenella	5	primaria	
2045	PIAZZA	DEGLI	ARTISTI	Arenella	5	primaria	
2047	VIA		BELVEDERE	Vomero	5	primaria	
2051	VIA		BERNINI GIANLORENZO	Vomero	5	primaria	
2064	VIA		CALDIERI LUIGI	Vomero	5	primaria	
2077	VIA		CARDARELLI ANTONIO	Arenella	5	primaria	
2087	VIA		CASTELLINO PIETRO	Arenella	5	primaria	Presenza cavi Terna
2089	VIA		CAVALLINO BERNARDO	Arenella	5	primaria	



PIANO GENERALE DI EMERGENZA DI PROTEZIONE CIVILE

STRADE PRIMARIE

U.O.A. Protezione Civile

ID	TIPOLOGIA	INTER	TOPONIMO	Quartiere	Municipalità	Viabilità	Note
2094	VIA		CILEA FRANCESCO	Vomero	5	primaria	
2095	VIA		CIMAROSA DOMENICO	Vomero	5	primaria	
2110	VIA		D'ANTONA ANTONINO	Arenella	5	primaria	
2111	VIA		D'AURIA GIANDOMENICO	Vomero	5	primaria	
2121	VIA		DI CAMAINO TINO	Arenella	5	primaria	
2132	VIA		E.A.MARIO	Arenella	5	primaria	
2134	CORSO		EUROPA	Vomero	5	primaria	
2136	PIAZZETTA		FALCONE ANIELLO	Vomero	5	primaria	
2137	VIA		FALCONE ANIELLO	Vomero	5	primaria	
2139	PIAZZA		FANZAGO COSIMO	Arenella	5	primaria	
2140	PIAZZA		FANZAGO COSIMO	Vomero	5	primaria	
2141	VIA		IORE MARIO	Arenella	5	primaria	
2144	VIA		FONTANA DOMENICO	Arenella	5	primaria	
2151	VIA		GEMITO VINCENZO	Vomero	5	primaria	
2156	VIA		GIGANTE GIACINTO	Arenella	5	primaria	
2157	VIA		GIORDANO LUCA	Vomero	5	primaria	
2158	VIA		GIOTTO	Arenella	5	primaria	
2162	PIAZZA	DELL'	IMMACOLATA	Arenella	5	primaria	
2165	VIA		JANNELLI GABRIELE	Arenella	5	primaria	Presenza cavi Terna
2171	PIAZZA		LEONARDO	Arenella	5	primaria	
2172	PIAZZA		LEONARDO	Vomero	5	primaria	
2177	LARGO		MADRE TERESA DI CALCUTTA	Arenella	5	primaria	
2178	LARGO		MADRE TERESA DI CALCUTTA	Vomero	5	primaria	
2182	VIA		MARINO E COTRONEI	Arenella	5	primaria	
2183	VIA		MARTINI SIMONE	Arenella	5	primaria	
2184	LARGO		MARTUSCELLI DOMENICO	Vomero	5	primaria	
2185	VIA		MASCAGNI PIETRO	Vomero	5	primaria	
2188	PIAZZA		MEDAGLIE D'ORO	Arenella	5	primaria	
2189	VIA		MENZINGER GUIDO	Arenella	5	primaria	
2191	VIALE		MICHELANGELO	Arenella	5	primaria	
2192	VIALE		MICHELANGELO	Vomero	5	primaria	
2200	VIA		MORGHEN RAFFAELLO	Vomero	5	primaria	
2203	PIAZZA		MUZII FRANCESCO	Arenella	5	primaria	
2207	VIA		NIUTTA UGO	Arenella	5	primaria	
2210	VIA		ORSI GIUSEPPE	Arenella	5	primaria	
2213	VIA		PALERMO UGO	Arenella	5	primaria	
2215	VIA		PANSINI SERGIO	Arenella	5	primaria	
2226	VIA		PIAVE	Vomero	5	primaria	
2230	VIA	DELLA	PIGNA	Arenella	5	primaria	
2238	VIA		PRETI MATTIA	Vomero	5	primaria	
2240	PIAZZA		QUATTRO GIORNATE	Vomero	5	primaria	
2243	VIA		RIBERA GIUSEPPE	Vomero	5	primaria	
2247	VIA		ROSSINI GIOACCHINO	Vomero	5	primaria	



PIANO GENERALE DI EMERGENZA DI PROTEZIONE CIVILE

STRADE PRIMARIE

U.O.A. Protezione Civile

ID	TIPOLOGIA	INTER	TOPONIMO	Quartiere	Municipalità	Viabilità	Note
2249	VIA		RUOPPOLO GIAMBATTISTA	Arenella	5	primaria	
2259	VIA		S.GENNARO AL VOMERO	Vomero	5	primaria	
2260	VIA		S.GIACOMO DEI CAPRI	Arenella	5	primaria	Presenza cavi Terna
2261	VIALE		S.IGNAZIO DI LOJOLA	Arenella	5	primaria	
2262	VIA		S.MARIA DELLA LIBERA	Vomero	5	primaria	
2264	LARGO		S.MARTINO	Vomero	5	primaria	
2266	PIAZZETTA		S.STEFANO	Vomero	5	primaria	
2267	VIA		S.STEFANO	Vomero	5	primaria	
2271	TRAVERSA PRIVATA		SANTACROCE	Arenella	5	primaria	
2274	VIA		SCARLATTI ALESSANDRO	Vomero	5	primaria	
2277	VIA		SEMMOLA MARIANO	Arenella	5	primaria	
2286	VIA		SUAREZ EDUARDO	Arenella	5	primaria	
2289	VIA		TASSO TORQUATO	Vomero	5	primaria	
2300	PIAZZA		VANVITELLI	Vomero	5	primaria	
2328	VIA		ARGINE	Barra	6	primaria	Presenza cavi Telat
2329	VIA		ARGINE	Ponticelli	6	primaria	Presenza cavi Telat
2330	VIA		ARGINE	S.Giovanni a Teduccio	6	primaria	Presenza cavi Telat
2348	VIA PROVINCIALE		BOTTEGHELLE DI PORTICI	Ponticelli	6	primaria	Presenza cavi Telat
2383	VIA		CONSOLINI ADOLFO	Ponticelli	6	primaria	
2392	VIA		DE MEIS ANGELO CAMILLO	Ponticelli	6	primaria	
2394	VIA		DE ROBERTO DOMENICO	Barra	6	primaria	Presenza cavi Terna
2400	VIALE		DUE GIUGNO	Barra	6	primaria	
2401	VIALE		DUE GIUGNO	S.Giovanni a Teduccio	6	primaria	
2431	VIA		GRANATA FRANCESCO SAVERIO	S.Giovanni a Teduccio	6	primaria	
2440	VIA		IMPARATO FERRANTE	S.Giovanni a Teduccio	6	primaria	
2481	VIA		MARTINEZ CARLO	S.Giovanni a Teduccio	6	primaria	
2490	VIA		MASSERIA SANITA' E PACE	Ponticelli	6	primaria	
2498	VIALE		MEROLA ALDO	Ponticelli	6	primaria	Presenza cavi Terna
2533	VIALE		PACIOLI LUCA	Ponticelli	6	primaria	Presenza cavi Terna
2535	VIA		PALERMO MARIO	Ponticelli	6	primaria	Presenza cavi Telat
2556	VIA		PONTE DEI FRANCESI	S.Giovanni a Teduccio	6	primaria	Presenza cavi Telat
2557	VIA		PONTE DEI GRANILI	S.Giovanni a Teduccio	6	primaria	Presenza cavi Telat
2574	VIA PROVINCIALE	DELLE	PUGLIE	Ponticelli	6	primaria	
2584	VIA	DELLE	REPUBBLICHE MARINARE	Barra	6	primaria	Presenza cavi Telat
2585	VIA	DELLE	REPUBBLICHE MARINARE	S.Giovanni a Teduccio	6	primaria	Presenza cavi Telat
2588	LARGO		ROBERTELLI	S.Giovanni a Teduccio	6	primaria	
2596	LARGO DETTO		S.ANIELLO	Barra	6	primaria	
2597	CORSO		S.GIOVANNI	S.Giovanni a Teduccio	6	primaria	Presenza cavi Telat
2599	PIAZZA		S.GIOVANNI BATTISTA	S.Giovanni a Teduccio	6	primaria	
2639	VIA		TESTA RAFFAELE	S.Giovanni a Teduccio	6	primaria	
2667	VIALE	DELLA	VILLA ROMANA	Barra	6	primaria	
2668	VIALE	DELLA	VILLA ROMANA	Ponticelli	6	primaria	
2674	VIA		VOLPICELLA LUIGI	Barra	6	primaria	Presenza cavi Telat



PIANO GENERALE DI EMERGENZA DI PROTEZIONE CIVILE

STRADE PRIMARIE

U.O.A. Protezione Civile

ID	TIPOLOGIA	INTER	TOPONIMO	Quartiere	Municipalità	Viabilità	Note
2675	VIA		VOLPICELLA LUIGI	Ponticelli	6	primaria	Presenza cavi Terna
2676	VIA		WOLF VIRGINIA	Ponticelli	6	primaria	Presenza cavi Terna
2735	STRADA PROVINCIALE	DI	CASERTA	S.Pietro a Patierno	7	primaria	
2736	STRADA PROVINCIALE	DI	CASERTA	Secondigliano	7	primaria	
2747	VIA		CASSANO	Secondigliano	7	primaria	
2776	VIA		DE PINEDO FRANCESCO	S.Pietro a Patierno	7	primaria	
2777	VIA		DE PINEDO FRANCESCO	Secondigliano	7	primaria	
2782	PIAZZA		DI VITTORIO GIUSEPPE	S.Pietro a Patierno	7	primaria	
2783	PIAZZA		DI VITTORIO GIUSEPPE	Secondigliano	7	primaria	
2835	VIA		JANFOLLA VINCENZO	Miano	7	primaria	
2850	VIA COMUNALE		LIMITONE DI ARZANO	Secondigliano	7	primaria	
2857	VIALE		MADDALENA COMANDANTE UMBERTO	S.Pietro a Patierno	7	primaria	
2900	VIA DETTA		NAPOLI - CAPODIMONTE	Secondigliano	7	primaria	
2955	VIA		ROMA VERSO SCAMPIA	Secondigliano	7	primaria	
2956	VIA		ROMA VERSO SCAMPIA	Secondigliano	7	primaria	
2976	CORSO		SECONDIGLIANO	Miano	7	primaria	
2977	CORSO		SECONDIGLIANO	Secondigliano	7	primaria	
3035	VIA		BAKU'	Scampia	8	primaria	
3041	VIA		BIANCHI LEONARDO	Chiaiano	8	primaria	
3047	VIA		CAMPANO GIOVANNI ANTONIO	Chiaiano	8	primaria	
3048	VIA		CAMPANO GIOVANNI ANTONIO	Piscinola	8	primaria	
3051	LARGO	DEI	CANGIANI	Chiaiano	8	primaria	
3065	VIA	DEI	CILIEGI	Chiaiano	8	primaria	
3084	VIA		DE AMICIS TOMMASO	Chiaiano	8	primaria	
3087	VIA NUOVA		DIETRO LA VIGNA	Piscinola	8	primaria	
3088	VIA VICINALE		DIETRO LA VIGNA	Piscinola	8	primaria	
3102	VIA		GALIMBERTI TANCREDI	Piscinola	8	primaria	
3103	VIA		GALIMBERTI TANCREDI	Scampia	8	primaria	
3110	PIAZZETTA	DEI	GUANTAI A NAZARETH	Chiaiano	8	primaria	
3111	VIA COMUNALE		GUANTAI AD ORSOLONE		8	primaria	
3113	VIA		GUERRA CAMILLO	Chiaiano	8	primaria	
3138	VIA COMUNALE		MARGHERITA	Chiaiano	8	primaria	Presenza cavi Terna
3153	VIA		MONTESANO DOMENICO	Chiaiano	8	primaria	
3174	VIA		PANSINI SERGIO	Chiaiano	8	primaria	
3194	VIA		QUAGLIARIELLO GAETANO	Chiaiano	8	primaria	
3199	VIALE	DELLA	RESISTENZA	Scampia	8	primaria	
3200	VIA		ROCCO MARCO DI TORREPADULA	Piscinola	8	primaria	
3208	VIALE		S.IGNAZIO DI LOJOLA	Chiaiano	8	primaria	
3210	VIA PROVINCIALE		S.MARIA A CUBITO	Chiaiano	8	primaria	
3213	VIA NUOVA		S.ROCCO	Piscinola	8	primaria	
3214	VIA VECCHIA		S.ROCCO	Piscinola	8	primaria	
3221	VIA COMUNALE		SANTACROCE AD ORSOLONE	Chiaiano	8	primaria	
3226	VIA		SCAGLIONE EMILIO	Chiaiano	8	primaria	



PIANO GENERALE DI EMERGENZA DI PROTEZIONE CIVILE

STRADE PRIMARIE

U.O.A. Protezione Civile

ID	TIPOLOGIA	INTER	TOPONIMO	Quartiere	Municipalità	Viabilità	Note
3227	VIA		SCAGLIONE EMILIO	Piscinola	8	primaria	
3246	VIA COMUNALE		TOSCANELLA	Chiaiano	8	primaria	
3247	VIA NUOVA		TOSCANELLA	Piscinola	8	primaria	
3248	VIA NUOVA DETTA		TOSCANELLA	Chiaiano	8	primaria	
3292	VIA		CANNAVINO	Pianura	9	primaria	
3300	VIA		CASSIODORO	Soccavo	9	primaria	
3309	VIA COMUNALE		CINTIA	Soccavo	9	primaria	Presenza cavi Telat
3327	VIA		DE GRASSI GIORGIO	Pianura	9	primaria	
3337	VIA	DELL'	EPOMEIO	Soccavo	9	primaria	
3352	VIA		GIUSTINIANO	Soccavo	9	primaria	
3364	VIA	DI	MARANO	Pianura	9	primaria	
3376	VIA PROVINCIALE		MONTAGNA SPACCATA	Pianura	9	primaria	
3377	VIA PROVINCIALE		MONTAGNA SPACCATA	Soccavo	9	primaria	
3387	VIA COMUNALE		NAPOLI	Pianura	9	primaria	
3397	VIA		PADULA DOMENICO	Pianura	9	primaria	
3400	VIA		PALLUCCI	Pianura	9	primaria	
3406	VIA		PARROCO SIMEOLI	Pianura	9	primaria	
3412	VIA COMUNALE		PIANURA MARANO	Pianura	9	primaria	
3413	VIA		PIAVE	Soccavo	9	primaria	
3418	VIA	DELLA	PIGNA	Soccavo	9	primaria	
3438	VIA		RUSSOLILLO PARROCO GIUSTINO	Pianura	9	primaria	
3449	VIA		SARTANIA	Pianura	9	primaria	
3478	VIALE		TRAIANO	Soccavo	9	primaria	
3498	VIA NUOVA	DI	AGNANO	Bagnoli	10	primaria	Presenza cavi Terna
3499	VIA NUOVA	DI	AGNANO	Fuorigrotta	10	primaria	
3502	VIA		AGNANO - ASTRONI	Bagnoli	10	primaria	Presenza cavi Terna
3509	VIALE	DI	AUGUSTO	Fuorigrotta	10	primaria	
3510	PIAZZA		BAGNOLI	Bagnoli	10	primaria	
3511	VIA		BAGNOLI	Bagnoli	10	primaria	
3512	VIA		BARBAGALLO CORRADO	Fuorigrotta	10	primaria	
3515	VIA		BECCADELLI ANTONIO	Bagnoli	10	primaria	
3527	VIA		CAMPEGNA	Fuorigrotta	10	primaria	
3543	VIALE		CAVALLEGGERI D'AOSTA	Fuorigrotta	10	primaria	
3552	VIA		CLAUDIO	Fuorigrotta	10	primaria	
3557	VIA		CONSALVO	Fuorigrotta	10	primaria	
3561	DISCESA		COROGGIO	Bagnoli	10	primaria	
3562	VIA		COROGGIO	Bagnoli	10	primaria	
3571	PIAZZA		D'ANNUNZIO GABRIELE	Fuorigrotta	10	primaria	
3572	VIA		DE GENNARO PIETRO JACOPO	Fuorigrotta	10	primaria	
3580	VIA		DIOCLEZIANO	Fuorigrotta	10	primaria	Presenza cavi Terna
3586	VIA		DUILIO CAIO	Fuorigrotta	10	primaria	
3587	VIA		ENEA	Bagnoli	10	primaria	
3596	VIA		FERRARA SALVATORE	Bagnoli	10	primaria	



PIANO GENERALE DI EMERGENZA DI PROTEZIONE CIVILE

STRADE PRIMARIE

U.O.A. Protezione Civile

ID	TIPOLOGIA	INTER	TOPONIMO	Quartiere	Municipalità	Viabilità	Note
3600	VIA		FUORIGROTTA	Fuorigrotta	10	primaria	Presenza cavi Terna
3605	VIA		GIOCHI DEL MEDITERRANEO	Fuorigrotta	10	primaria	Presenza cavi Terna
3607	VIA		GIULIO CESARE	Fuorigrotta	10	primaria	Presenza cavi Terna
3608	PIAZZETTA		GIUSSO GIROLAMO	Bagnoli	10	primaria	
3609	VIA		GIUSSO GIROLAMO	Bagnoli	10	primaria	
3618	PIAZZA		ITALIA	Fuorigrotta	10	primaria	
3619	VIA		KENNEDY JOHN FITZGERALD	Fuorigrotta	10	primaria	Presenza cavi Terna
3620	VIA		LABRIOLA ARTURO	Fuorigrotta	10	primaria	Presenza cavi Terna
3621	LARGO		LALA ALESSANDRO	Fuorigrotta	10	primaria	
3624	VIA		LEONARDI CATTOLICA PASQUALE	Bagnoli	10	primaria	
3625	VIA		LEONARDI CATTOLICA PASQUALE	Fuorigrotta	10	primaria	
3626	VIA		LEOPARDI GIACOMO	Fuorigrotta	10	primaria	
3628	VIALE	DELLA	LIBERAZIONE	Bagnoli	10	primaria	
3631	VIA		MAIURI AMEDEO	Bagnoli	10	primaria	
3633	VIA		MANZONI ALESSANDRO	Fuorigrotta	10	primaria	
3636	VIA		MARINO GIAMBATTISTA	Fuorigrotta	10	primaria	
3642	VIA		MICHELANGELO DA CARAVAGGIO	Fuorigrotta	10	primaria	
3643	VIA		MISENO	Bagnoli	10	primaria	
3644	VIA	DEI	MISSIONARI	Fuorigrotta	10	primaria	
3651	PIAZZA		NEGHELLI	Fuorigrotta	10	primaria	
3654	VIA		NISIDA	Bagnoli	10	primaria	
3667	PIAZZA		PILASTRI	Fuorigrotta	10	primaria	
3677	VIA	DI	POZZUOLI	Bagnoli	10	primaria	
3682	VIA		RIGHI AUGUSTO	Bagnoli	10	primaria	Presenza cavi Terna
3694	VIA PROVINCIALE		S.GENNARO	Bagnoli	10	primaria	
3698	PIAZZA		S.VITALE	Fuorigrotta	10	primaria	
3699	PIAZZA		SALVEMINI GAETANO	Bagnoli	10	primaria	
3718	PIAZZALE		TECCHIO VINCENZO	Fuorigrotta	10	primaria	
3725	VIA		TERRACINA	Fuorigrotta	10	primaria	

ALLEGATO 3:
STRADE DELLA VIABILITA' SECONDARIA



PIANO GENERALE DI EMERGENZA DI PROTEZIONE CIVILE

STRADE SECONDARIE

U.O.A. Protezione Civile

ID	TIPOLOGIA	INTER	TOPONIMO	QUARTIERE	MUN.	VIABILITA'	NOTE
2	VIA		ALABARDIERI	Chiaia	1	secondaria	
3	VICO 2°		ALABARDIERI	Chiaia	1	secondaria	
4	VIA		ALFANO FRANCO	Posillipo	1	secondaria	
5	GRADINI		AMEDEO	Chiaia	1	secondaria	
7	PIAZZA		AMENDOLA GIOVANNI	Chiaia	1	secondaria	
9	CUPA		ANGARA	Posillipo	1	secondaria	
11	VIA		ARCO MIRELLI	Chiaia	1	secondaria	
13	VIA		ARIOSTO LUDOVICO	Posillipo	1	secondaria	
14	PIAZZETTA		ASCENSIONE	Chiaia	1	secondaria	
15	VIA		ASCENSIONE	Chiaia	1	secondaria	
16	VICO PRIVATO DETTO		BARATTI	Posillipo	1	secondaria	
17	VICO		BARRIERA A PIZZOFALCONE	S.Ferdinando	1	secondaria	
18	VIA		BARTOLI GIOVANNI	S.Ferdinando	1	secondaria	
19	VIA		BAUSAN GIOVANNI	Chiaia	1	secondaria	
20	VICOLETTO		BELLEDDONNE	Chiaia	1	secondaria	
21	VICO		BELLEDDONNE A CHIAIA	Chiaia	1	secondaria	
22	RIONE		BELSITO	Posillipo	1	secondaria	
23	VIA		BELSITO	Posillipo	1	secondaria	
24	PIAZZA		BENEVENTANO ROFFREDO	Chiaia	1	secondaria	
25	VICO		BERIO	S.Ferdinando	1	secondaria	
26	VICOLETTO		BERIO	S.Ferdinando	1	secondaria	
27	SALITA		BETLEMME	Chiaia	1	secondaria	
28	VIA		BIAGIO DA MORCONE	Chiaia	1	secondaria	
29	VIA		BISIGNANO	Chiaia	1	secondaria	
31	VIA		BOVIO LIBERO	Posillipo	1	secondaria	
32	VIA		BRAMANTE DONATO	Chiaia	1	secondaria	
33	RAMPE		BRANCACCIO	Chiaia	1	secondaria	
35	CUPA		CAIAFA	Chiaia	1	secondaria	
37	VIALE		CALASCIONE	S.Ferdinando	1	secondaria	
38	VIA		CAMPANELLA TOMMASO	Chiaia	1	secondaria	
39	VIA		CAMPIGLIONE	Chiaia	1	secondaria	
40	VIA		CAPECE SCIPIONE	Posillipo	1	secondaria	
41	VICOLETTO		CAPPELLA VECCHIA	S.Ferdinando	1	secondaria	
42	RAMPA PRIVATA		CAPRIOLI	S.Ferdinando	1	secondaria	
43	VIA		CAPURRO GIOVANNI	Posillipo	1	secondaria	
45	VICO PRIVATO		CARAMANTE	Posillipo	1	secondaria	
46	PIAZZALE		CARAVAGLIOS RAFFAELE	Chiaia	1	secondaria	
47	VIA		CARDUCCI GIOSUE'	Chiaia	1	secondaria	
48	PIAZZETTA		CARIATI	Chiaia	1	secondaria	
51	PIAZZA		CAROLINA	S.Ferdinando	1	secondaria	
52	VIA		CARRELLI ODOARDO	S.Ferdinando	1	secondaria	
53	SALITA	DEL	CASALE	Posillipo	1	secondaria	
54	VICO		CASE VECCHIE	Posillipo	1	secondaria	



PIANO GENERALE DI EMERGENZA DI PROTEZIONE CIVILE

STRADE SECONDARIE

U.O.A. Protezione Civile

ID	TIPOLOGIA	INTER	TOPONIMO	QUARTIERE	MUN.	VIABILITA'	NOTE
55	PONTILE		CASTELLO DELL'OVO	S.Ferdinando	1	secondaria	
56	VIA		CATULLO	Posillipo	1	secondaria	
57	VIA	DELLA	CAVALLERIZZA	Chiaia	1	secondaria	
58	VIA		CEDRONIO	S.Ferdinando	1	secondaria	
60	GRADONI	DI	CHIAIA	Chiaia	1	secondaria	
61	GRADONI	DI	CHIAIA	S.Ferdinando	1	secondaria	
65	VICOLETTO		CHIAIA	S.Ferdinando	1	secondaria	
66	VIA		CHIATAMONE	S.Ferdinando	1	secondaria	
67	VIA		CIOFFI ALFONSO	S.Ferdinando	1	secondaria	
69	VIA PRIVATA		COMOLA RICCI	Chiaia	1	secondaria	
70	VICO	DELLA	CONCEZIONE	S.Ferdinando	1	secondaria	
71	PIAZZETTA		CONCORDIA	S.Ferdinando	1	secondaria	
72	SALITA		CONCORDIA	S.Ferdinando	1	secondaria	
73	VIA		CONCORDIA	S.Ferdinando	1	secondaria	
74	VICO		CONCORDIA	S.Ferdinando	1	secondaria	
75	VICO STORTO		CONCORDIA	S.Ferdinando	1	secondaria	
76	GRADINI		CONTE DI MOLA	S.Ferdinando	1	secondaria	
77	VICO		CONTE DI MOLA	S.Ferdinando	1	secondaria	
79	VICO	DEI	CORRIERI	S.Ferdinando	1	secondaria	
81	VIA	DELLA	CROCE ROSSA	Chiaia	1	secondaria	
82	VIA		CUCCA CAMILLO	Chiaia	1	secondaria	
83	VIA		CUMA	S.Ferdinando	1	secondaria	
84	VIA		CUOCO VINCENZO	Chiaia	1	secondaria	
85	VICO		D'AFFLITTO	S.Ferdinando	1	secondaria	
86	GRADINI		D'ANDREA FRANCESCO	Chiaia	1	secondaria	
87	VIA		D'AQUINO DI CARAMANICO (M.V.) DON FRANCESCO	S.Ferdinando	1	secondaria	
88	SUPPORTICO		D'ASTUTI	S.Ferdinando	1	secondaria	
89	VICO		DATTERO A MERGELLINA	Chiaia	1	secondaria	
90	VIA		D'AYALA MARIANO	Chiaia	1	secondaria	
91	VIA		DE ALGERIO POMPONIO	S.Ferdinando	1	secondaria	
92	VIA		DE BONIS GENERALE GIOVANNI	Posillipo	1	secondaria	
93	VIA		DE CESARE CARLO	S.Ferdinando	1	secondaria	
94	VIA		DE CESARE RAFFAELE	S.Ferdinando	1	secondaria	
95	VIA		DE GIOVANNI VINCENZO DUCA DI S.SEVERINA	S.Ferdinando	1	secondaria	
96	VIA PRIVATA		DE MARTINO	Posillipo	1	secondaria	
97	VIA		DE PETRA GIULIO	Chiaia	1	secondaria	
99	VIA		DI CAPUA BARTOLOMEO	Chiaia	1	secondaria	
101	VICO		DIETRO LA CHIESA	Posillipo	1	secondaria	
103	PIAZZA		DUCA D'AOSTA	S.Ferdinando	1	secondaria	
104	VIA		DUMAS ALESSANDRO PADRE	S.Ferdinando	1	secondaria	
105	SALITA		ECHIA	S.Ferdinando	1	secondaria	
106	VICO		EGIZIACA	S.Ferdinando	1	secondaria	
107	VIA		EGIZIACA A PIZZOFALCONE	S.Ferdinando	1	secondaria	



PIANO GENERALE DI EMERGENZA DI PROTEZIONE CIVILE

STRADE SECONDARIE

U.O.A. Protezione Civile

ID	TIPOLOGIA	INTER	TOPONIMO	QUARTIERE	MUN.	VIABILITA'	NOTE
108	VIA		ELDORADO	S.Ferdinando	1	secondaria	
109	PIAZZA		ERITREA	Chiaia	1	secondaria	
111	VIA		FALERO	S.Ferdinando	1	secondaria	
112	VIA		FEDRO	Chiaia	1	secondaria	
113	VIA		FERMI ENRICO	Chiaia	1	secondaria	
114	LARGO		FERRANDINA	Chiaia	1	secondaria	
115	VIA		FERRIGNI GIUSEPPE	Chiaia	1	secondaria	
116	VICO	DEL	FICO	S.Ferdinando	1	secondaria	
117	VICO DETTO		FICO	S.Ferdinando	1	secondaria	
120	VIA		IORELLI GIUSEPPE	Chiaia	1	secondaria	
121	VIALE PRIVATO		IORENTINE A CHIAIA	Chiaia	1	secondaria	
122	VICO	DELLE	IORENTINE A CHIAIA	Chiaia	1	secondaria	
123	VIA		FORNARI VITO	Chiaia	1	secondaria	
124	VIALE		FORNELLI NICOLA	Chiaia	1	secondaria	
125	VICO	DEL	FORNO A S.LUCIA	S.Ferdinando	1	secondaria	
126	VICO		FORNO DELLA SOLITARIA	S.Ferdinando	1	secondaria	
128	VIA	DEL	FOSSO	Posillipo	1	secondaria	
129	VIA VICINALE		FOSSO S.STEFANO	Chiaia	1	secondaria	
130	VIA		FRATELLI MAGNONI	Chiaia	1	secondaria	
132	DISCESA		GAIOLA	Posillipo	1	secondaria	
133	VIA		GALDIERI ROCCO	Posillipo	1	secondaria	
134	VIA		GALIANI FERDINANDO	Chiaia	1	secondaria	
135	VICO LUNGO	DEL	GELSO	S.Ferdinando	1	secondaria	
136	VIA		GENTILE GIOVANNI	Posillipo	1	secondaria	
138	VIA		GIOVENALE	Chiaia	1	secondaria	
139	VIA		GIOVENALE	Posillipo	1	secondaria	
141	SALITA	DELLA	GROTTA	Chiaia	1	secondaria	
142	VICO		GROTTA A S.LUCIA	S.Ferdinando	1	secondaria	
143	VICO	DEL	GROTTONE	S.Ferdinando	1	secondaria	
144	BELVEDERE		HARRIS PAUL		1	secondaria	
145	VIA		IMBRIANI PAOLO EMILIO	S.Ferdinando	1	secondaria	
146	VIA		IMBRIANI VITTORIO	Chiaia	1	secondaria	
147	VICO		ISCHITELLA	Chiaia	1	secondaria	
148	TRAVERSA PRIVATA		LAGANA'	Chiaia	1	secondaria	
149	VIA		LEONCAVALLO RUGGIERO	S.Ferdinando	1	secondaria	
151	VIA		LOMONACO FRANCESCO	Chiaia	1	secondaria	
152	VIA PRIVATA		LORENZO IL MAGNIFICO	Posillipo	1	secondaria	
153	VIA		LUCA DA PENNE	Chiaia	1	secondaria	
154	VIA		LUCILIO	S.Ferdinando	1	secondaria	
155	VIA		LUCULLIANA	S.Ferdinando	1	secondaria	
156	VICO		MADDALENELLA DEGLI SPAGNOLI	S.Ferdinando	1	secondaria	
157	VIA		MANCINI OLIVA LAURA	S.Ferdinando	1	secondaria	
158	VICO		MANGONI	Chiaia	1	secondaria	



PIANO GENERALE DI EMERGENZA DI PROTEZIONE CIVILE

STRADE SECONDARIE

U.O.A. Protezione Civile

ID	TIPOLOGIA	INTER	TOPONIMO	QUARTIERE	MUN.	VIABILITA'	NOTE
161	VIA		MARECHIARO	Posillipo	1	secondaria	
162	VIALE		MARIA CRISTINA REGINA DI SAVOIA	Chiaia	1	secondaria	
163	VIA		MARICONDA ANDREA	Chiaia	1	secondaria	
165	PIAZZA	DEI	MARTIRI	Chiaia	1	secondaria	
167	VIA		MARTUCCI GIUSEPPE	Chiaia	1	secondaria	
168	VIA	DEL	MARZANO	Posillipo	1	secondaria	
169	VIALE PRIVATO		MATARAZZO	Chiaia	1	secondaria	
170	VICO	DEI	MEDICI	Posillipo	1	secondaria	
171	VIA		MEGARIDE	S.Ferdinando	1	secondaria	
174	VICOLETTO		MERGELLINA	Chiaia	1	secondaria	
177	VIA		MINUCIO FELICE	Chiaia	1	secondaria	
178	PIAZZETTA		MONDRAGONE	Chiaia	1	secondaria	
179	VICO		MONDRAGONE	Chiaia	1	secondaria	
180	VIA		MONTE DI DIO	S.Ferdinando	1	secondaria	
181	VICO		MONTERODUNI	Chiaia	1	secondaria	
182	VIA		MONTESSORI MARIA	Posillipo	1	secondaria	
184	VICO		MORTELLE	S.Ferdinando	1	secondaria	
186	VIA		MUROLO ERNESTO	Posillipo	1	secondaria	
187	VIA		NARDELLA EVEMERO	Chiaia	1	secondaria	
188	VIA		NARDONES	S.Ferdinando	1	secondaria	
189	VICO		NARDONES	S.Ferdinando	1	secondaria	
190	VIA		NEVIO	Posillipo	1	secondaria	
191	VIA		NICOTERA GIOVANNI	Chiaia	1	secondaria	
192	VIA		NISCO NICOLA	Chiaia	1	secondaria	
193	GRADINI		NOBILE	Chiaia	1	secondaria	
194	LARGO		NUNZIATELLA	S.Ferdinando	1	secondaria	
195	VIA		NUNZIATELLA	S.Ferdinando	1	secondaria	
198	VIA		ORSINI GENERALE GIORDANO	S.Ferdinando	1	secondaria	
199	VIA		ORTENSIO	Chiaia	1	secondaria	
200	SALITA		OSPEDALE SUOR ORSOLA	Chiaia	1	secondaria	
201	VIA		PACUVIO	Chiaia	1	secondaria	
202	VIA		PADULA VINCENZO	Posillipo	1	secondaria	
203	RAMPE		PAGGERIA	S.Ferdinando	1	secondaria	
204	VIA		PALACH JAN	Chiaia	1	secondaria	
205	VIA		PALASCIANO FERDINANDO	Chiaia	1	secondaria	
206	VIA		PALEPOLI	S.Ferdinando	1	secondaria	
207	VIA		PALIZZI FILIPPO	Chiaia	1	secondaria	
208	GRADINI		PALLONETTO S.LUCIA	S.Ferdinando	1	secondaria	
209	SCALA		PALLONETTO S.LUCIA	S.Ferdinando	1	secondaria	
210	VIA		PALLONETTO S.LUCIA	S.Ferdinando	1	secondaria	
211	VICO STORTO		PALLONETTO S.LUCIA	S.Ferdinando	1	secondaria	
212	VICOLETTO		PALLONETTO S.LUCIA	S.Ferdinando	1	secondaria	
213	VIA	DEL	PARCO AMENO	Chiaia	1	secondaria	



PIANO GENERALE DI EMERGENZA DI PROTEZIONE CIVILE

STRADE SECONDARIE

U.O.A. Protezione Civile

ID	TIPOLOGIA	INTER	TOPONIMO	QUARTIERE	MUN.	VIABILITA'	NOTE
214	VIA PRIVATA	DEL	PARCO BIVONA	Chiaia	1	secondaria	
215	VIA	DEL	PARCO CARELLI	Posillipo	1	secondaria	
216	VIA	DEL	PARCO GRIFEO	Chiaia	1	secondaria	
217	TRAVERSA	DI VIA PRIVATA DEL	PARCO PRIMAVERA	Posillipo	1	secondaria	
218	VIA PRIVATA	DEL	PARCO PRIMAVERA	Posillipo	1	secondaria	
220	PARCO		PARCO VIRGILIANO	Posillipo	1	secondaria	
221	VIA		PARISI GENERALE	S.Ferdinando	1	secondaria	
223	VIA		PASCOLI GIOVANNI	Posillipo	1	secondaria	
224	VIA		PERGOLESÌ GIAMBATTISTA	Chiaia	1	secondaria	
225	DISCESA	DEL	PETRAIO	Chiaia	1	secondaria	
226	LARGO	DEL	PETRAIO	Chiaia	1	secondaria	
227	RAMPE		PETRAIO	Chiaia	1	secondaria	
228	SALITA	DEL	PETRAIO	Chiaia	1	secondaria	
229	VICO	DEL	PETRAIO	Chiaia	1	secondaria	
231	VIA		PETRONIO	S.Ferdinando	1	secondaria	
235	VICO		PIEDIGROTTA	Chiaia	1	secondaria	
236	LARGO		PIGNATELLI PRINCIPESSA ROSINA	Chiaia	1	secondaria	
237	VIA		PISANELLI GIUSEPPE	S.Ferdinando	1	secondaria	
239	RAMPE PRIVATE		PIZZOFALCONE	S.Ferdinando	1	secondaria	
240	VIA NUOVA		PIZZOFALCONE	S.Ferdinando	1	secondaria	
241	VIA		PLAUTO	Posillipo	1	secondaria	
243	VIA		POERIO CARLO	Chiaia	1	secondaria	
244	VIA		POLIZIANO ANGELO	Posillipo	1	secondaria	
245	GRADINI		PONTANO	Chiaia	1	secondaria	
246	VIA		PONTANO	Chiaia	1	secondaria	
247	SCALE		PONTE DI CHIAIA	S.Ferdinando	1	secondaria	
248	CALATA		PONTICELLO A MARECHIARO	Posillipo	1	secondaria	
249	VIA		PORTA POSILLIPO	Posillipo	1	secondaria	
252	LARGO PRIVATO		PROTO	Chiaia	1	secondaria	
254	VIA		REGA FILIPPO	Chiaia	1	secondaria	
256	VIA		RICCIARDI NICOLA	Posillipo	1	secondaria	
257	VIA	DEL	RIONE SIRIGNANO	Chiaia	1	secondaria	
258	PIAZZA		RODINO' GIULIO	Chiaia	1	secondaria	
259	PIAZZETTA		ROSARIO DI PALAZZO	S.Ferdinando	1	secondaria	
260	VICO		ROSARIO DI PALAZZO	S.Ferdinando	1	secondaria	
261	VICOLETTO		ROSARIO DI PALAZZO	S.Ferdinando	1	secondaria	
263	PIAZZETTA		S.ANNA DI PALAZZO	S.Ferdinando	1	secondaria	
264	SALITA		S.ANNA DI PALAZZO	S.Ferdinando	1	secondaria	
265	VIA		S.ANNA DI PALAZZO	S.Ferdinando	1	secondaria	
266	VICO		S.ANNA DI PALAZZO	S.Ferdinando	1	secondaria	
267	VICO STORTO		S.ANNA DI PALAZZO	S.Ferdinando	1	secondaria	
268	VICOLETTO		S.ANNA DI PALAZZO	S.Ferdinando	1	secondaria	
269	RAMPE		S.ANTONIO A POSILLIPO	Chiaia	1	secondaria	



PIANO GENERALE DI EMERGENZA DI PROTEZIONE CIVILE

STRADE SECONDARIE

U.O.A. Protezione Civile

ID	TIPOLOGIA	INTER	TOPONIMO	QUARTIERE	MUN.	VIABILITA'	NOTE
270	VICOLETTO		S.ARPINO	S.Ferdinando	1	secondaria	
273	PIAZZETTA		S.CARLO ALLE MORTELLE	Chiaia	1	secondaria	
274	VIA		S.CARLO ALLE MORTELLE	Chiaia	1	secondaria	
275	VICO		S.CARLO ALLE MORTELLE	Chiaia	1	secondaria	
276	VICOLETTO		S.CARLO ALLE MORTELLE	Chiaia	1	secondaria	
278	VIA		S.CATERINA	S.Ferdinando	1	secondaria	
279	GRADINI		S.CATERINA DA SIENA	Chiaia	1	secondaria	
280	VIA		S.CATERINA DA SIENA	Chiaia	1	secondaria	
281	VIA		S.CATERINA DA SIENA	S.Ferdinando	1	secondaria	
282	VICO		S.CATERINA DA SIENA	Chiaia	1	secondaria	
283	GRADINI		S.FILIPPO	Chiaia	1	secondaria	
284	VIA		S.FILIPPO	Chiaia	1	secondaria	
285	CALATA		S.FRANCESCO	Chiaia	1	secondaria	
286	VICO		S.GUIDO	Chiaia	1	secondaria	
287	VICOLETTO		S.GUIDO	Chiaia	1	secondaria	
290	VIA		S.LUISA DI MARILLAC	Chiaia	1	secondaria	
291	FONDACO		S.MARIA A CAPPELLA VECCHIA	S.Ferdinando	1	secondaria	
292	VICO		S.MARIA A CAPPELLA VECCHIA	S.Ferdinando	1	secondaria	
293	GRADONI		S.MARIA APPARENTE	Chiaia	1	secondaria	
294	SALITA		S.MARIA APPARENTE	Chiaia	1	secondaria	
295	TRAVERSA		S.MARIA APPARENTE	Chiaia	1	secondaria	
296	VICO		S.MARIA APPARENTE	Chiaia	1	secondaria	
297	PIAZZA		S.MARIA DEGLI ANGELI A PIZZOFALCONE	S.Ferdinando	1	secondaria	
298	SALITA		S.MARIA DEL PARTO	Chiaia	1	secondaria	
299	VIA		S.MARIA DELLA NEVE	Chiaia	1	secondaria	
300	VICO		S.MARIA DELLA NEVE	Chiaia	1	secondaria	
301	VIA		S.MARIA IN PORTICO	Chiaia	1	secondaria	
302	VICO		S.MARIA IN PORTICO	Chiaia	1	secondaria	
303	CALATA		S.MATTIA	S.Ferdinando	1	secondaria	
304	VIA		S.MATTIA	S.Ferdinando	1	secondaria	
305	VICO		S.MATTIA	S.Ferdinando	1	secondaria	
306	SALITA		S.NICOLA DA TOLENTINO	Chiaia	1	secondaria	
307	VICO		S.NICOLA DA TOLENTINO	Chiaia	1	secondaria	
308	LARGO PRIVATO		S.ORSOLA	Chiaia	1	secondaria	
309	VIA		S.PANTALEONE	S.Ferdinando	1	secondaria	
310	VIA		S.PAOLO A VILLANOVA	Posillipo	1	secondaria	
311	PIAZZA		S.PASQUALE	Chiaia	1	secondaria	
312	VIA		S.PASQUALE	Chiaia	1	secondaria	
313	DISCESA		S.PIETRO A DUE FRATI	Posillipo	1	secondaria	
314	VICO		S.ROCCO	Chiaia	1	secondaria	
315	PIAZZETTA		S.STEFANO	Chiaia	1	secondaria	
317	VIA		S.TERESA A CHIAIA	Chiaia	1	secondaria	
318	VIA		S.TERESELLA DEGLI SPAGNOLI	Chiaia	1	secondaria	



PIANO GENERALE DI EMERGENZA DI PROTEZIONE CIVILE

STRADE SECONDARIE

U.O.A. Protezione Civile

ID	TIPOLOGIA	INTER	TOPONIMO	QUARTIERE	MUN.	VIABILITA'	NOTE
319	VIA		S.TERESELLA DEGLI SPAGNOLI	S.Ferdinando	1	secondaria	
320	VICO		S.TERESELLA DEGLI SPAGNOLI	Chiaia	1	secondaria	
321	VICO		S.TERESELLA DEGLI SPAGNOLI	S.Ferdinando	1	secondaria	
322	PIAZZETTA		SALAZAR DEMETRIO	S.Ferdinando	1	secondaria	
325	VICO		SANTO SPIRITO	S.Ferdinando	1	secondaria	
326	VICO		SATRIANO	Chiaia	1	secondaria	
329	VIA		SCHLIEMANN HEINRICH	S.Ferdinando	1	secondaria	
330	PIAZZETTA		SERAO MATILDE	S.Ferdinando	1	secondaria	
331	VIA		SERAPIDE	S.Ferdinando	1	secondaria	
332	VICO		SERGEANTE MAGGIORE	S.Ferdinando	1	secondaria	
333	LARGO		SERMONETA	Chiaia	1	secondaria	
334	LARGO		SERMONETA	Posillipo	1	secondaria	
336	VICO		SERRA ANTONIO	Chiaia	1	secondaria	
337	VIA		SERRA GENNARO	S.Ferdinando	1	secondaria	
338	VIA	DELLA	SOLITARIA	S.Ferdinando	1	secondaria	
339	VICO		SOLITARIA	S.Ferdinando	1	secondaria	
340	PIAZZETTA		SOLOFRANO	Posillipo	1	secondaria	
341	VICO		SOPRANO	Posillipo	1	secondaria	
342	VICO	DEI	SOSPURI	Chiaia	1	secondaria	
343	VIA		SPERANZELLA	S.Ferdinando	1	secondaria	
344	VIA		STAZIO	Chiaia	1	secondaria	
345	VIA		STAZIO	Posillipo	1	secondaria	
346	VICO		STRETTOLA A CHIAIA	Chiaia	1	secondaria	
347	VIA		TARSIA IN CURIA ANTONIO	S.Ferdinando	1	secondaria	
348	SALITA		TASSO TORQUATO	Chiaia	1	secondaria	
350	VICO LUNGO		TEATRO NUOVO	S.Ferdinando	1	secondaria	
351	PIAZZETTA		TERRACINA LAURA	Chiaia	1	secondaria	
352	VICO		TIRATOIO	S.Ferdinando	1	secondaria	
353	VIA		TITO LIVIO	Posillipo	1	secondaria	
356	VIA		TOMMASEO NICCOLO'	S.Ferdinando	1	secondaria	
357	VIA		TORELLI ACHILLE	Chiaia	1	secondaria	
358	CUPA		TORRE CERVATI	Chiaia	1	secondaria	
359	VIA		TORRE CERVATI	Chiaia	1	secondaria	
360	VIA		TORRE RANIERI	Posillipo	1	secondaria	
362	PIAZZETTA		TRINITA' DEGLI SPAGNOLI	S.Ferdinando	1	secondaria	
363	SALITA		TRINITA' DEGLI SPAGNOLI	S.Ferdinando	1	secondaria	
364	VIA		TRINITA' DEGLI SPAGNOLI	S.Ferdinando	1	secondaria	
365	VICO LUNGO		TRINITA' DEGLI SPAGNOLI	S.Ferdinando	1	secondaria	
366	VICOLETTO		TRINITA' DEGLI SPAGNOLI	S.Ferdinando	1	secondaria	
367	VIA		TURCHI MARINO	S.Ferdinando	1	secondaria	
368	GALLERIA		UMBERTO I	S.Ferdinando	1	secondaria	
369	LARGO	DEL	VASTO A CHIAIA	Chiaia	1	secondaria	
370	VICO	DEL	VASTO A CHIAIA	Chiaia	1	secondaria	



PIANO GENERALE DI EMERGENZA DI PROTEZIONE CIVILE

STRADE SECONDARIE

U.O.A. Protezione Civile

ID	TIPOLOGIA	INTER	TOPONIMO	QUARTIERE	MUN.	VIABILITA'	NOTE
372	SALITA		VETRIERA	Chiaia	1	secondaria	
373	VICO		VETRIERA	Chiaia	1	secondaria	
374	VIA		VIANELLI ACHILLE	Chiaia	1	secondaria	
375	GIARDINI PUBBLICI		VILLA COMUNALE	Chiaia	1	secondaria	
376	VIALE		VILLA S.MARIA	Chiaia	1	secondaria	
377	SALITA	DI	VILLANOVA	Posillipo	1	secondaria	
378	VIA	DI	VILLANOVA	Posillipo	1	secondaria	
379	VICOLETTO		VILLANOVA	Posillipo	1	secondaria	
385	CUPA PRIVATA		VITTORIO EMANUELE	Chiaia	1	secondaria	
386	GRADINI		VITTORIO EMANUELE	Chiaia	1	secondaria	
387	VICO 4°		VITTORIO EMANUELE	Chiaia	1	secondaria	
389	VIA		WAGNER RICCARDO	S.Ferdinando	1	secondaria	
390	VIA	DEGLI	ACQUARI	Porto	2	secondaria	
391	VIA		AGRESTI FILIPPO	Mercato	2	secondaria	
392	VIA		AMATO DI MONTECASSINO	Avvocata	2	secondaria	
393	PIAZZA		AMMIRATO SCIPIONE	Avvocata	2	secondaria	
395	VIA	DELL'	ANNUNZIATA	Pendino	2	secondaria	
396	VIA		ANTINORI ANTONIO LUDOVICO	Avvocata	2	secondaria	
397	VIA		APPULO GUGLIELMO	Avvocata	2	secondaria	
398	VIA		ARCUCCI ANGELILLO	Avvocata	2	secondaria	
399	VIA NUOVA		ARMIERI	Pendino	2	secondaria	
400	VIA		ARTE DELLA LANA	Pendino	2	secondaria	
401	VIA		AVELLINO A TARSIA	Avvocata	2	secondaria	
402	VICO		AVELLINO A TARSIA	Avvocata	2	secondaria	
403	VIA	DELL'	AVVOCATA	Avvocata	2	secondaria	
404	VICOLETTO 1°		AVVOCATA	Avvocata	2	secondaria	
405	VICOLETTO 2°		AVVOCATA	Avvocata	2	secondaria	
406	VICOLETTO 3°		AVVOCATA	Avvocata	2	secondaria	
407	VIA		AZZARITI GAETANO	Pendino	2	secondaria	
408	VICO	DEGLI	AZZIMATORI	Pendino	2	secondaria	
409	VICO		BAGNARA	Avvocata	2	secondaria	
410	VIA		BALDACCHINI SAVERIO	Pendino	2	secondaria	
411	LARGO		BANCHI NUOVI	Porto	2	secondaria	
412	LARGO		BANCHI NUOVI	S.Giuseppe	2	secondaria	
413	VIA		BANCHI NUOVI	Porto	2	secondaria	
414	VIA		BANCHI NUOVI	S.Giuseppe	2	secondaria	
415	VICO		BANCHI NUOVI	S.Giuseppe	2	secondaria	
416	VIA		BARACCA FRANCESCO	S.Giuseppe	2	secondaria	
417	PIAZZA		BARACCHE	Montecalvario	2	secondaria	
418	VIA		BARONI GIUSEPPE	Avvocata	2	secondaria	
419	VICO		BARRE	Pendino	2	secondaria	
420	VIA		BASILE GIAMBATTISTA	Porto	2	secondaria	
421	VIA		BATTISTI CESARE	S.Giuseppe	2	secondaria	



PIANO GENERALE DI EMERGENZA DI PROTEZIONE CIVILE

STRADE SECONDARIE

U.O.A. Protezione Civile

ID	TIPOLOGIA	INTER	TOPONIMO	QUARTIERE	MUN.	VIABILITA'	NOTE
422	VIA		BEATO GERARDO	Pendino	2	secondaria	
423	VICO		BELVEDERE A PIGNATELLI	Porto	2	secondaria	
424	VIA		BENEVENTANO FALCONE	Avvocata	2	secondaria	
425	PIAZZETTA	DEI	BIANCHI ALLO SPIRITO SANTO	Montecalvario	2	secondaria	
426	VICO	DEI	BIANCHI ALLO SPIRITO SANTO	Montecalvario	2	secondaria	
427	VIA		BIANCHINI LUDOVICO	Pendino	2	secondaria	
428	VIA		BOLDONI CAMILLO	Porto	2	secondaria	
429	VICO		BONAFFICIATA VECCHIA	Montecalvario	2	secondaria	
430	PIAZZA		BONGHI RUGGIERO	Porto	2	secondaria	
431	VIA		BORGHESE IPPOLITO	Avvocata	2	secondaria	
433	VIA		BRACCO ROBERTO	S.Giuseppe	2	secondaria	
434	VIALE PRIVATO		BRIANTE	Avvocata	2	secondaria	
435	VIA		BROMBEIS GIOVANNI	Avvocata	2	secondaria	
436	VIA		BURALI PAOLO DI AREZZO CARDINALE	Pendino	2	secondaria	
437	SALITA		CACCIOTTOLI	Avvocata	2	secondaria	
438	SALITA		CACCIOTTOLI	Montecalvario	2	secondaria	
440	VICO		CAMPAGNARI	Pendino	2	secondaria	
441	VICO		CAMPANE A DONNALBINA	S.Giuseppe	2	secondaria	
442	VICO		CAMPANE A S.ELIGIO	Pendino	2	secondaria	
443	VICO		CAMPANILE AL CONSIGLIO	Montecalvario	2	secondaria	
444	VIA		CAMPODISOLA MARCHESE	Porto	2	secondaria	
445	VICO		CANALE A TAVERNA PENTA	Montecalvario	2	secondaria	
446	VICO		CANALONE A FONTANE DEI SERPI	Pendino	2	secondaria	
447	VICO		CANALONE ALL'OLIVELLA	Montecalvario	2	secondaria	
448	VIA		CANDELORA	Porto	2	secondaria	
449	VICO		CANDELORA	Porto	2	secondaria	
450	VICO		CANESTRARI	Porto	2	secondaria	
451	VICO		CANGIANI AL MERCATO	Pendino	2	secondaria	
453	VIA		CANTANI ARNALDO	Pendino	2	secondaria	
454	VIA		CAPACCIO GIULIO CESARE	Mercato	2	secondaria	
455	VIA		CAPASSO BARTOLOMEO	Pendino	2	secondaria	
456	VIA		CAPASSO NICOLA	Mercato	2	secondaria	
457	VIA		CAPECELATRO FRANCESCO	Avvocata	2	secondaria	
459	VICOLETTO		CAPO NAPOLI	Pendino	2	secondaria	
460	VIA		CAPOBIANCO FRANCESCO	Porto	2	secondaria	
461	VIA		CAPOCCI ERNESTO	Pendino	2	secondaria	
462	PIAZZETTA		CAPPELLUCCIA	Avvocata	2	secondaria	
463	VICO		CAPPUCCINELLE	Avvocata	2	secondaria	
464	VIA		CAPUANO MAURIZIO	S.Giuseppe	2	secondaria	
465	VIA		CARACCILO BARTOLOMEO	Avvocata	2	secondaria	
467	VIA		CARACCILO DI BELLA	Pendino	2	secondaria	
468	VICO		CARAFÀ CARLO	Montecalvario	2	secondaria	
469	VIA		CARAVITA TOMMASO	S.Giuseppe	2	secondaria	



PIANO GENERALE DI EMERGENZA DI PROTEZIONE CIVILE

STRADE SECONDARIE

U.O.A. Protezione Civile

ID	TIPOLOGIA	INTER	TOPONIMO	QUARTIERE	MUN.	VIABILITA'	NOTE
470	VICO	DEI	CARBONARI	Pendino	2	secondaria	
471	VICO		CARCERI S.FELICE	S.Giuseppe	2	secondaria	
472	PIAZZETTA		CARIATI	Montecalvario	2	secondaria	
473	SALITA		CARIATI	Montecalvario	2	secondaria	
474	VICO		CARIATI	Montecalvario	2	secondaria	
475	VICO		CARICATOIO	Montecalvario	2	secondaria	
478	VIA		CARMIGNANO CESARE	Pendino	2	secondaria	
480	VIA	DEL	CARMINE	Pendino	2	secondaria	
481	VIA		CARMINIELLO AI MANNESI	Pendino	2	secondaria	
482	VICO 1°		CARMINIELLO AI MANNESI	Pendino	2	secondaria	
483	VICO 2°		CARMINIELLO AI MANNESI	Pendino	2	secondaria	
484	SUPPORTICO		CARMINIELLO AL MERCATO	Pendino	2	secondaria	
485	VIA		CARMINIELLO AL MERCATO	Pendino	2	secondaria	
486	VIA	DEI	CARROZZIERI A MONTEOLIVETO	S.Giuseppe	2	secondaria	
487	PIAZZETTA		CASANOVA	S.Giuseppe	2	secondaria	
488	VIA		CASCIARI AL PENDINO	Pendino	2	secondaria	
489	VICO		CASCIARI ALLA LOGGIA	Pendino	2	secondaria	
490	VIA		CASTROMEDIANO SIGISMONDO	Mercato	2	secondaria	
491	RUA		CATALANA	Porto	2	secondaria	
492	VICO		CATARI	Pendino	2	secondaria	
493	GRADINI		CATENACCI	Montecalvario	2	secondaria	
494	VICO		CAVAIOLI	Montecalvario	2	secondaria	
495	GRADINI	DEL	CAVONE	Avvocata	2	secondaria	
496	RAMPE	DEL	CAVONE	Avvocata	2	secondaria	
497	VICOLETTO 1°		CAVONE	Avvocata	2	secondaria	
498	VICOLETTO 2°		CAVONE	Avvocata	2	secondaria	
499	VICOLETTO 3°		CAVONE	Avvocata	2	secondaria	
500	VIA		CELANO CARLO	Mercato	2	secondaria	
501	VIA NUOVA		CELLINI BENVENUTO	Pendino	2	secondaria	
502	VICO		CELSO A LORETO	Mercato	2	secondaria	
503	VIA	DEL	CERRIGLIO	Porto	2	secondaria	
504	VIA	DEL	CERRIGLIO	S.Giuseppe	2	secondaria	
507	VICO		CESAREA	Avvocata	2	secondaria	
508	VICO		CHIANCHE ALLA LOGGIA	Pendino	2	secondaria	
509	VICOLETTO		CHIANCHE ALLA LOGGIA	Pendino	2	secondaria	
510	VIA	DEI	CHIAVETTIERI	Porto	2	secondaria	
511	GRADINI		CHIAVETTIERI AL PENDINO	Pendino	2	secondaria	
512	VICOLETTO		CHIAVETTIERI AL PENDINO	Pendino	2	secondaria	
513	VIA		CHIOCCARELLI BARTOLOMEO	Pendino	2	secondaria	
514	VIA	DEL	CHIOSTRO	S.Giuseppe	2	secondaria	
515	VIA		CICCONE ANTONIO	Pendino	2	secondaria	
516	VIA		CICCONE MICHELANGELO	Mercato	2	secondaria	
517	VIA	DEI	CIMBRI	Pendino	2	secondaria	



PIANO GENERALE DI EMERGENZA DI PROTEZIONE CIVILE

STRADE SECONDARIE

U.O.A. Protezione Civile

ID	TIPOLOGIA	INTER	TOPONIMO	QUARTIERE	MUN.	VIABILITA'	NOTE
518	VICO		CIMMINI	Avvocata	2	secondaria	
519	VIA		CISPresenza cavi Terna DELL'OLIO	S.Giuseppe	2	secondaria	
520	VICO 2°		CISPresenza cavi Terna DELL'OLIO	S.Giuseppe	2	secondaria	
521	VICO 3°		CISPresenza cavi Terna DELL'OLIO	S.Giuseppe	2	secondaria	
522	VIA		COLLENUCCIO PANDOLFO	Avvocata	2	secondaria	
525	VICO		COLONNE A CARIATI	Montecalvario	2	secondaria	
526	VICO		COLONNE A LORETO	Mercato	2	secondaria	
527	VICO		COLONNE AL LAVINAIO	Pendino	2	secondaria	
528	LARGO		COLOSIMO GASPARE	Avvocata	2	secondaria	
529	VICO		CONCERIA	Pendino	2	secondaria	
530	VIA		CONCEZIONE A MONTECALVARIO	Montecalvario	2	secondaria	
531	VICO 1°		CONCEZIONE A MONTECALVARIO	Montecalvario	2	secondaria	
532	VICO 2°		CONCEZIONE A MONTECALVARIO	Montecalvario	2	secondaria	
533	PIAZZETTA		CONCORDIA	Montecalvario	2	secondaria	
534	SALITA		CONCORDIA	Montecalvario	2	secondaria	
535	VIA		CONCORDIA	Montecalvario	2	secondaria	
536	VICO		CONCORDIA	Montecalvario	2	secondaria	
537	VIA		CONFALONE	Avvocata	2	secondaria	
538	VIA		CONFORTI RAFFAELE	Pendino	2	secondaria	
539	VICO		CONGREGAZIONE DEI SETTE DOLORI	Montecalvario	2	secondaria	
540	VICO	DEL	CONSIGLIO	Montecalvario	2	secondaria	
541	VICOLETTO 1°	DEL	CONSIGLIO	Montecalvario	2	secondaria	
542	VICOLETTO 2°	DEL	CONSIGLIO	Montecalvario	2	secondaria	
543	VICOLETTO 3°	DEL	CONSIGLIO	Montecalvario	2	secondaria	
544	VIA		CONTE DI CASTELMOLA	Pendino	2	secondaria	
545	VIA		CONTE OLIVARES	Porto	2	secondaria	
546	VICO		CORDARI	Porto	2	secondaria	
547	LARGO		CORIGLIANO	Avvocata	2	secondaria	
548	VICO		CORIGLIANO	Avvocata	2	secondaria	
549	TRAVERSA		CORRADINO	Pendino	2	secondaria	
550	VICO		CORRADINO	Pendino	2	secondaria	
551	VIA		CORRADINO DI SVEVIA	Pendino	2	secondaria	
552	VIA		CORRERA FRANCESCO SAVERIO	Avvocata	2	secondaria	
553	VIA		CORTESE GIULIO CESARE	Porto	2	secondaria	
554	VIA		CORTESE NINO	Pendino	2	secondaria	
555	TRAVERSA 1^		COSENZ ENRICO	Mercato	2	secondaria	
556	VIA		COSENZ ENRICO	Mercato	2	secondaria	
557	VICO	DEI	COSTANZI	Pendino	2	secondaria	
558	VIA		COTUGNO	Avvocata	2	secondaria	
559	VICO		CROCE A CARIATI	Montecalvario	2	secondaria	
560	VICO		CROCE A S.AGOSTINO	Pendino	2	secondaria	
561	VICO		CROCE AL LAVINAIO	Pendino	2	secondaria	
564	VIA		CROCI S.LUCIA AL MONTE	Montecalvario	2	secondaria	



PIANO GENERALE DI EMERGENZA DI PROTEZIONE CIVILE

STRADE SECONDARIE

U.O.A. Protezione Civile

ID	TIPOLOGIA	INTER	TOPONIMO	QUARTIERE	MUN.	VIABILITA'	NOTE
565	VIA		D'ACQUISTO SALVO	Avvocata	2	secondaria	
566	VIA		D'ALAGNO LUCREZIA	Pendino	2	secondaria	
567	VIA		D'ANDREA CARLO	Porto	2	secondaria	
570	VIA		DE BLASIS GIUSEPPE	Pendino	2	secondaria	
571	VIA		DE DEO EMANUELE	Montecalvario	2	secondaria	
572	PIAZZETTA		DE DONNO ORONZO	Pendino	2	secondaria	
573	VIA		DE FALCO BENEDETTO	Avvocata	2	secondaria	
576	VIA		DE MARINIS ENRICO	Porto	2	secondaria	
577	VIA		DE PACE ANTONIETTA	Pendino	2	secondaria	
578	VIA		DE RENZI SALVATORE	Pendino	2	secondaria	
579	VIA		DE SANCTIS FRANCESCO	S.Giuseppe	2	secondaria	
580	VIA		DE SANGRO RAIMONDO DI SANSEVERO	S.Giuseppe	2	secondaria	
581	VIA		DEL CARRETTO FERDINANDO	S.Giuseppe	2	secondaria	
582	VIA		DELLA MARRA DUCA FERRANTE	Avvocata	2	secondaria	
583	TRAVERSA		D'ENGENIO CESARE	Montecalvario	2	secondaria	
584	VIA		D'ENGENIO CESARE	Montecalvario	2	secondaria	
585	VIA		DENZA PADRE FRANCESCO	Pendino	2	secondaria	
587	VIA		DI COSTANZO ANGELO	Porto	2	secondaria	
588	VIA		DI GRAVINA DOMENICO	Avvocata	2	secondaria	
589	VIA		DI LORENZO MARCO	Pendino	2	secondaria	
592	VIA		DONNALBINA	S.Giuseppe	2	secondaria	
593	VICOLETTO		DONNALBINA	S.Giuseppe	2	secondaria	
594	VICO		DONNAROMITA	Porto	2	secondaria	
595	VIA		DONZELLI GIUSEPPE	Avvocata	2	secondaria	
596	VIA		DORSO GUIDO	Pendino	2	secondaria	
597	PIAZZA		D'OVIDIO FRANCESCO	Montecalvario	2	secondaria	
598	PIAZZA		DUCA DEGLI ABRUZZI	Mercato	2	secondaria	
599	VIA		DUCA DI S.DONATO	Pendino	2	secondaria	
600	VICO 6°		DUCHESCA	Pendino	2	secondaria	
601	SALITA		DUE PORTE	Avvocata	2	secondaria	
602	VICO		DUE PORTE A TOLEDO	Montecalvario	2	secondaria	
603	VIA		DUOMO	Pendino	2	secondaria	
604	LARGO		ECCE HOMO	S.Giuseppe	2	secondaria	
605	VIA		ECCE HOMO	S.Giuseppe	2	secondaria	
606	VICOLETTO		ECCE HOMO	S.Giuseppe	2	secondaria	
607	VIA		EGIZIACA A FORCELLA	Pendino	2	secondaria	
608	TRAVERSA		EINAUDI LUIGI	Mercato	2	secondaria	
609	VIA		EINAUDI LUIGI	Mercato	2	secondaria	
610	VIA		FACIO BARTOLOMEO	Avvocata	2	secondaria	
611	VIA		FALCANDO UGO	Avvocata	2	secondaria	
612	VIA		FALCONE CESARE	Pendino	2	secondaria	
613	VIA		FAZZINI LORENZO	Pendino	2	secondaria	
614	VIA		FERRI VECCHI	Pendino	2	secondaria	



PIANO GENERALE DI EMERGENZA DI PROTEZIONE CIVILE

STRADE SECONDARIE

U.O.A. Protezione Civile

ID	TIPOLOGIA	INTER	TOPONIMO	QUARTIERE	MUN.	VIABILITA'	NOTE
615	VICO	DELLE	FERZE AL LAVINAIO	Pendino	2	secondaria	
616	VIA		FIAMMETTA	Pendino	2	secondaria	
617	VICO	DEL	FICO AL MERCATO	Pendino	2	secondaria	
618	VICO		FIGURARI	Pendino	2	secondaria	
619	VICO		FIGURELLE A MONTECALVARIO	Montecalvario	2	secondaria	
620	VIA		FILZI FABIO	S.Giuseppe	2	secondaria	
621	VIA	DEI	FIORENTINI	S.Giuseppe	2	secondaria	
622	VIA	DEL	FIUMICELLO	Mercato	2	secondaria	
623	VICO 2°		FOGLIA A S.CHIARA	Porto	2	secondaria	
624	VICOLETTO		FOGLIA A S.CHIARA	Porto	2	secondaria	
625	SUPPORTICO		FONDO DI SEPARAZIONE	Porto	2	secondaria	
626	CALATA		FONTANELLE	Avvocata	2	secondaria	
627	PIAZZA		FONTANELLE	Avvocata	2	secondaria	
628	VIA		FONTANELLE	Avvocata	2	secondaria	
629	VICO		FONTANELLE ALLA ZABATTERIA	Pendino	2	secondaria	
631	VIA		FORCELLA	Pendino	2	secondaria	
632	VIA	DEL	FORMALE	Montecalvario	2	secondaria	
633	VIA		FORNO VECCHIO	Montecalvario	2	secondaria	
634	PIAZZETTA		FORTUNATO GIUSTINO	Pendino	2	secondaria	
635	VIA		FOSSATARO MARCELLO	Pendino	2	secondaria	
636	RUA		FRANCESCA	Pendino	2	secondaria	
637	PIAZZA		FRANCESE	Porto	2	secondaria	
638	VICO		FREDDO A DONNALBINA	S.Giuseppe	2	secondaria	
639	VICO		FREDDO A RUA CATALANA	Porto	2	secondaria	
640	VIA		FUSCO SALVATORE	Porto	2	secondaria	
641	VICO		GABELLA	Mercato	2	secondaria	
642	VICO		GABELLA DELLA FARINA	Pendino	2	secondaria	
643	VICOLETTO		GABELLA DELLA FARINA	Pendino	2	secondaria	
644	VICO		GABELLA VECCHIA	Mercato	2	secondaria	
645	VICO		GAGLIANI A S.CHIARA	Porto	2	secondaria	
646	VIA		GALLUPPI PASQUALE	Montecalvario	2	secondaria	
647	VIA		GARGIULO FRANCESCO SAVERIO	Porto	2	secondaria	
652	TRAVERSA 1^		GARIBALDI GIUSEPPE	Pendino	2	secondaria	
653	TRAVERSA 2^		GARIBALDI GIUSEPPE	Pendino	2	secondaria	
654	TRAVERSA 3^		GARIBALDI GIUSEPPE	Pendino	2	secondaria	
655	TRAVERSA 4^		GARIBALDI GIUSEPPE	Pendino	2	secondaria	
656	VICO		GAVINE	Pendino	2	secondaria	
657	VICO LUNGO	DEL	GELSO	Montecalvario	2	secondaria	
658	FONDACO	DEL	GELSO AI MANNESI	Pendino	2	secondaria	
659	VIA		GENOINO ELETTO	Pendino	2	secondaria	
660	VALLONE	DEI	GEROLOMINI	Avvocata	2	secondaria	
661	GRADINI		GESU' E MARIA	Avvocata	2	secondaria	
662	PIAZZA		GESU' E MARIA	Avvocata	2	secondaria	



PIANO GENERALE DI EMERGENZA DI PROTEZIONE CIVILE

STRADE SECONDARIE

U.O.A. Protezione Civile

ID	TIPOLOGIA	INTER	TOPONIMO	QUARTIERE	MUN.	VIABILITA'	NOTE
663	VIA		GESU' E MARIA	Avvocata	2	secondaria	
665	VIALE	DEI	GESUITI	Avvocata	2	secondaria	
666	VICO		GIARDINETTO	Montecalvario	2	secondaria	
667	PIAZZETTA		GIARDINETTO A S.MARIA OGNIBENE	Montecalvario	2	secondaria	
668	VIA		GIOIA FLAVIO	Porto	2	secondaria	
669	VICO		GIOIA FLAVIO	Porto	2	secondaria	
670	VIA		GIORDANO UMBERTO	Porto	2	secondaria	
671	VIA		GIRARDI FRANCESCO	Montecalvario	2	secondaria	
672	VIA	DEI	GIUBBONARI	Pendino	2	secondaria	
673	LARGO		GIUSSO GIROLAMO	Porto	2	secondaria	
674	VIA		GOETHE WOLFGANG	S.Giuseppe	2	secondaria	
675	SALITA		GRADINI	Montecalvario	2	secondaria	
676	VICO		GRANDE	Pendino	2	secondaria	
677	PIAZZETTA		GRANDE ARCHIVIO	Pendino	2	secondaria	
678	VIA	DEL	GRANDE ARCHIVIO	Pendino	2	secondaria	
679	VIA		GRANDE DEGLI OREFICI	Pendino	2	secondaria	
680	VICO 1°		GRAVINA	S.Giuseppe	2	secondaria	
681	VICO 2°		GRAVINA	S.Giuseppe	2	secondaria	
682	STRADA	DELLA	GRAZIA	Montecalvario	2	secondaria	
683	VICO		GRAZIE A SOPRAMMURO	Pendino	2	secondaria	
684	VICO	DELLA	GRAZIELLA	Porto	2	secondaria	
685	VIA	DEI	GRIFFI	Porto	2	secondaria	
686	VICO		GROTTA MASTRODATTI	Montecalvario	2	secondaria	
687	VIA		GUACCI NOBILE GIUSEPPINA	Pendino	2	secondaria	
690	VIA		IMBRIANI PAOLO EMILIO	S.Giuseppe	2	secondaria	
691	VIA	DELLA	INCORONATA	S.Giuseppe	2	secondaria	
692	VIA		LANZIERI	Porto	2	secondaria	
693	VICO		LATILLA	Montecalvario	2	secondaria	
694	VIA	DEL	LAVINAIO	Pendino	2	secondaria	
695	VICO		LAZZI	Porto	2	secondaria	
696	PIAZZA		LEONARDO	Avvocata	2	secondaria	
697	PIAZZA		LEONARDO	Montecalvario	2	secondaria	
698	TRAVERSA		LEONE	Porto	2	secondaria	
699	VICOLETTO	DEL	LEONE	Porto	2	secondaria	
700	VICO		LEPRE AI VENTAGLIERI	Avvocata	2	secondaria	
701	VIA		LIOY DIODATO	S.Giuseppe	2	secondaria	
702	VIA		LOGGIA DEI PISANI	Porto	2	secondaria	
703	VIA		LOGGIA DI GENOVA	Pendino	2	secondaria	
704	VIA		LORETO	Mercato	2	secondaria	
706	VICO		LUPERANO	Avvocata	2	secondaria	
707	VIA	DELLA	MADDALENA	Pendino	2	secondaria	
709	VICO		MAGLIOLI	Pendino	2	secondaria	
710	VIA	DEL	MAIO DI PORTO	Porto	2	secondaria	



PIANO GENERALE DI EMERGENZA DI PROTEZIONE CIVILE

STRADE SECONDARIE

U.O.A. Protezione Civile

ID	TIPOLOGIA	INTER	TOPONIMO	QUARTIERE	MUN.	VIABILITA'	NOTE
711	VICO	DEI	MAIORANI	Pendino	2	secondaria	
712	VIA		MALATERRA GOFFREDO	Avvocata	2	secondaria	
713	VIA		MANCINELLI GIUSEPPE	Avvocata	2	secondaria	
714	PIAZZETTA		MANCINI	Pendino	2	secondaria	
715	VIA		MANCINI PASQUALE STANISLAO	Pendino	2	secondaria	
716	VICO		MANDRONE	Pendino	2	secondaria	
717	VIA		MANNA GIOVANNI	Pendino	2	secondaria	
718	VIA		MANSO GIOVAMBATTISTA	Mercato	2	secondaria	
721	VIA		MARINA DEL VINO	Pendino	2	secondaria	
722	TRAVERSA		MARINA NUOVA	Porto	2	secondaria	
723	PIAZZETTA		MARINELLI	Montecalvario	2	secondaria	
724	VIA		MAROTTA GIUSEPPE	Pendino	2	secondaria	
725	VIA		MAROTTA GIUSEPPE	Porto	2	secondaria	
726	VIA		MARRAMARRA	Pendino	2	secondaria	
727	VIA		MARSELLI NICOLA	Pendino	2	secondaria	
728	VIA		MARSICANO LEONE	Avvocata	2	secondaria	
729	VIA		MARVASI DIOMEDE	Pendino	2	secondaria	
730	PIAZZA		MASANIELLO	Pendino	2	secondaria	
731	VIA		MASSA ORONZIO	Porto	2	secondaria	
732	VICO		MASTELLONE	Avvocata	2	secondaria	
733	PIAZZETTA		MATERDEI	Avvocata	2	secondaria	
734	VIA		MATTEI GREGORIO	Pendino	2	secondaria	
735	PIAZZA		MATTEOTTI GIACOMO	S.Giuseppe	2	secondaria	
736	VIA		MAZZELLA SCIPIONE	Avvocata	2	secondaria	
738	VICO		MEDICI	Avvocata	2	secondaria	
741	VICO		MEDINA	S.Giuseppe	2	secondaria	
742	VIA		MELISURGO GUGLIELMO	Porto	2	secondaria	
743	VICO		MELOFIOCCOLO	Porto	2	secondaria	
745	VICO	DEL	MERCATO	Pendino	2	secondaria	
746	VIA		MERCATO DEI GRANI	S.Giuseppe	2	secondaria	
749	VIA		MIGNOGNA NICOLA	Pendino	2	secondaria	
750	VIA		MINZONI DON GIOVANNI	Montecalvario	2	secondaria	
752	VIA		MIROBALLO	Pendino	2	secondaria	
753	VICO		MOLINO AL PENDINO	Pendino	2	secondaria	
754	VICO 2°		MOLO PICCOLO	Porto	2	secondaria	
755	VIA		MONSERRATO	Porto	2	secondaria	
756	VICO		MONTE DELLA PIETA'	Pendino	2	secondaria	
757	VIA		MONTE POVERI VERGOGNOSI	Montecalvario	2	secondaria	
758	LARGO		MONTECALVARIO	Montecalvario	2	secondaria	
759	VIA		MONTECALVARIO	Montecalvario	2	secondaria	
760	VICO 1°		MONTECALVARIO	Montecalvario	2	secondaria	
761	VICO 2°		MONTECALVARIO	Montecalvario	2	secondaria	
762	VICO LUNGO		MONTECALVARIO	Montecalvario	2	secondaria	



PIANO GENERALE DI EMERGENZA DI PROTEZIONE CIVILE

STRADE SECONDARIE

U.O.A. Protezione Civile

ID	TIPOLOGIA	INTER	TOPONIMO	QUARTIERE	MUN.	VIABILITA'	NOTE
763	VICO		MONTELEONE	S.Giuseppe	2	secondaria	
764	RAMPE		MONTEMILETTO	Avvocata	2	secondaria	
765	VICO		MONTEMILETTO	Avvocata	2	secondaria	
766	PIAZZA		MONTEOLIVETO	S.Giuseppe	2	secondaria	
768	PIAZZA		MONTESANTO	Avvocata	2	secondaria	
769	PIAZZA		MONTESANTO	Montecalvario	2	secondaria	
770	SCALA		MONTESANTO	Montecalvario	2	secondaria	
771	VIA		MONTESANTO	Avvocata	2	secondaria	
772	VIA		MONTESANTO	Montecalvario	2	secondaria	
773	VICO		MONTESANTO	Montecalvario	2	secondaria	
774	VICO 1°		MONTESANTO	Avvocata	2	secondaria	
775	VICO 2°		MONTESANTO	Avvocata	2	secondaria	
776	GRADINI	DEI	MONTI	Avvocata	2	secondaria	
777	VICO	DEI	MONTI	Avvocata	2	secondaria	
778	PIAZZETTA		MONTICELLI TEODORO	Porto	2	secondaria	
779	PIAZZETTA		MONTICELLI TEODORO	S.Giuseppe	2	secondaria	
780	VIA		MORGANTINI MARIO	S.Giuseppe	2	secondaria	
781	VIA		MOSCATI GIUSEPPE	Mercato	2	secondaria	
785	SCALA PRIVATA		NAGAR	Montecalvario	2	secondaria	
786	VIA		NAZZARO CARLO	Montecalvario	2	secondaria	
789	VIA		NILO	S.Giuseppe	2	secondaria	
790	VIA		NINNI GIOVANNI	Montecalvario	2	secondaria	
791	VICO		NOCE	Montecalvario	2	secondaria	
792	VICOLETTO		NOCE	Montecalvario	2	secondaria	
793	GRADINI	DELLE	NOCELLE	Avvocata	2	secondaria	
794	RAMPE	DELLE	NOCELLE	Avvocata	2	secondaria	
795	VICO	DELLE	NOCELLE	Avvocata	2	secondaria	
796	VICOLETTO	DELLE	NOCELLE	Avvocata	2	secondaria	
797	VICOLETTO 2°	DELLE	NOCELLE	Avvocata	2	secondaria	
800	VIA		NOLANA	Pendino	2	secondaria	
801	VICO		NUOVO AI LIBRAI	Pendino	2	secondaria	
802	VIA		OBERDAN GUGLIELMO	S.Giuseppe	2	secondaria	
803	PIAZZETTA		OLIVELLA	Avvocata	2	secondaria	
804	PIAZZETTA		OLIVELLA	Montecalvario	2	secondaria	
805	VIA		OLIVELLA	Avvocata	2	secondaria	
806	VIA		OLIVELLA	Montecalvario	2	secondaria	
807	VICO		OLIVELLA	Avvocata	2	secondaria	
808	PIAZZETTA		OREFICI	Pendino	2	secondaria	
809	TRAVERSA 2^		OREFICI	Pendino	2	secondaria	
810	VICO		ORILIA GIUSEPPE	Porto	2	secondaria	
811	PIAZZETTA		ORTICELLO A LORETO	Mercato	2	secondaria	
812	VICO		ORTO DEL CONTE	Pendino	2	secondaria	
813	VICOLETTO		ORTO DEL CONTE	Pendino	2	secondaria	



PIANO GENERALE DI EMERGENZA DI PROTEZIONE CIVILE

STRADE SECONDARIE

U.O.A. Protezione Civile

ID	TIPOLOGIA	INTER	TOPONIMO	QUARTIERE	MUN.	VIABILITA'	NOTE
814	CALATA		OSPEDALETTO	Porto	2	secondaria	
815	CALATA		OSPEDALETTO	S.Giuseppe	2	secondaria	
816	VICO		PACELLA	Pendino	2	secondaria	
817	VIA		PADRE LUDOVICO DA CASORIA	Mercato	2	secondaria	
818	VIA		PADRE ROCCO	Mercato	2	secondaria	
819	VIA		PALADINO GIOVANNI	Pendino	2	secondaria	
820	VIA		PALADINO GIOVANNI	Porto	2	secondaria	
821	VICO		PALAZZO PINTO	Mercato	2	secondaria	
822	VIA		PALLAVICINO GIORGIO	Pendino	2	secondaria	
823	VICO		PALLONETTO A S.CHIARA	Porto	2	secondaria	
824	VICO		PALLONETTO A S.LIBORIO	Montecalvario	2	secondaria	
825	VIA		PALLONETTO S.CHIARA	S.Giuseppe	2	secondaria	
826	VIA		PALMIERI LUIGI	Porto	2	secondaria	
827	VICO	DEI	PANETTIERI	Pendino	2	secondaria	
828	VICO		PAPA	Avvocata	2	secondaria	
829	VICO		PAPARELLE	Pendino	2	secondaria	
830	VICO		PAPARELLE AL PENDINO	Pendino	2	secondaria	
831	GRADINI	DEL	PARADISO	Montecalvario	2	secondaria	
832	SALITA		PARADISO	Montecalvario	2	secondaria	
833	VICO		PARADISO	Montecalvario	2	secondaria	
834	VICO		PARADISO ALLA SALUTE	Avvocata	2	secondaria	
835	FONDACO		PARRETTARI	Pendino	2	secondaria	
836	VICO		PARRETTARI	Pendino	2	secondaria	
837	PIAZZETTA		PARROCCHIELLA S.MARIA OGNIBENE	Montecalvario	2	secondaria	
838	VICO		PAZZARIELLO	Porto	2	secondaria	
839	VIA		PEDAMENTINA S. MARTINO	Montecalvario	2	secondaria	
840	VICO		PEDAMENTINA S.MARTINO	Montecalvario	2	secondaria	
841	VIA	DEI	PELLEGRINI	Montecalvario	2	secondaria	
842	VICO	DEI	PELLEGRINI	Montecalvario	2	secondaria	
843	VIA		PELLEGRINO CAMILLO	Avvocata	2	secondaria	
844	VIA		PELLICCIA AURELIO ALESSIO	Avvocata	2	secondaria	
847	VICO		PERGOLA A NOLANA	Pendino	2	secondaria	
848	VICO		PERGOLELLA	Montecalvario	2	secondaria	
849	VICO		PERGOLELLA MORBILLO	Montecalvario	2	secondaria	
850	FONDACO		PERRONE	Avvocata	2	secondaria	
852	SALITA	DEL	PETRAIO	Montecalvario	2	secondaria	
853	VICO		PETRONE	Avvocata	2	secondaria	
854	VICO	DEI	PEZZI	Porto	2	secondaria	
855	VIA		PIAZZA LARGA	Pendino	2	secondaria	
856	VICO 1°		PIAZZA LARGA	Pendino	2	secondaria	
857	VICO 2°		PIAZZA LARGA	Pendino	2	secondaria	
858	VIA		PIAZZA LARGA AL MERCATO	Pendino	2	secondaria	
859	VICO		PIAZZA NUOVA	Porto	2	secondaria	



PIANO GENERALE DI EMERGENZA DI PROTEZIONE CIVILE

STRADE SECONDARIE

U.O.A. Protezione Civile

ID	TIPOLOGIA	INTER	TOPONIMO	QUARTIERE	MUN.	VIABILITA'	NOTE
860	GRADINI	DELLA	PIAZZETTA	S.Giuseppe	2	secondaria	
861	VIA		PICA GIUSEPPE	Mercato	2	secondaria	
862	PIAZZA		PIGNASECCA	Montecalvario	2	secondaria	
863	VIA		PIGNASECCA	Montecalvario	2	secondaria	
864	VICO		PIGNASECCA	Montecalvario	2	secondaria	
865	PIAZZETTA		PIGNATELLI FABRIZIO	Montecalvario	2	secondaria	
866	VIA		PIGNATELLI FABRIZIO	Montecalvario	2	secondaria	
867	VIA		PIRONTI MICHELE	Pendino	2	secondaria	
868	VIA		PLACIDO PASQUALE	S.Giuseppe	2	secondaria	
869	VIA		POGGIO DEI MARI	Avvocata	2	secondaria	
870	VICO		POLITI	Montecalvario	2	secondaria	
871	VICOLETTO 1°		POLITI	Montecalvario	2	secondaria	
872	VICOLETTO 2°		POLITI	Montecalvario	2	secondaria	
873	VICOLETTO 3°		POLITI	Montecalvario	2	secondaria	
874	VIA		PONTE DI TAPPIA	S.Giuseppe	2	secondaria	
876	SALITA		PONTECORVO	Avvocata	2	secondaria	
877	VICO		PONTECORVO	Avvocata	2	secondaria	
878	VICO LUNGO		PONTECORVO	Avvocata	2	secondaria	
879	VIA		PORTA DI MASSA	Porto	2	secondaria	
880	VIA		PORTACARRESE A MONTECALVARIO	Montecalvario	2	secondaria	
882	VIA		PORTAMEDINA	Montecalvario	2	secondaria	
883	VICO		PORTAMEDINA	Montecalvario	2	secondaria	
884	VICOLETTO		PORTAMEDINA	Montecalvario	2	secondaria	
885	PIAZZA		PORTANOVA	Pendino	2	secondaria	
886	VIA		PORTANOVA	Pendino	2	secondaria	
887	VICO		PORTAPICCOLA A DONNALBINA	S.Giuseppe	2	secondaria	
888	VICO 1°		PORTAPICCOLA A MONTECALVARIO	Montecalvario	2	secondaria	
889	VICO 2°		PORTAPICCOLA A MONTECALVARIO	Montecalvario	2	secondaria	
890	VICO 3°		PORTAPICCOLA A MONTECALVARIO	Montecalvario	2	secondaria	
891	LARGO		PORTERIA AL CONSIGLIO	Montecalvario	2	secondaria	
892	SALITA		PORTERIA S.RAFFAELE	Avvocata	2	secondaria	
893	PIAZZETTA	DI	PORTO	S.Giuseppe	2	secondaria	
894	VIA		POTENZA	Porto	2	secondaria	
895	VICO		POTENZA	Porto	2	secondaria	
896	VIA		PRATELLA ATTILIO	Avvocata	2	secondaria	
897	PIAZZETTA		PRINCIPESSA MARGHERITA	Pendino	2	secondaria	
898	PIAZZETTA		PRINCIPESSA MARGHERITA	Porto	2	secondaria	
899	TRAVERSA		PRINCIPESSA MARGHERITA	Pendino	2	secondaria	
900	VIA	DEL	PRIORATO	Avvocata	2	secondaria	
901	VICO	DELLA	PROVVIDENZA	Avvocata	2	secondaria	
902	VICO		PUOTI BASILIO	Montecalvario	2	secondaria	
903	VIA		QUAGLIA PIERO	Pendino	2	secondaria	
904	VICO	DELLA	QUERCIA	S.Giuseppe	2	secondaria	



PIANO GENERALE DI EMERGENZA DI PROTEZIONE CIVILE

STRADE SECONDARIE

U.O.A. Protezione Civile

ID	TIPOLOGIA	INTER	TOPONIMO	QUARTIERE	MUN.	VIABILITA'	NOTE
905	VICO 1°	DELLA	QUERCIA	S.Giuseppe	2	secondaria	
906	VICO 2°	DELLA	QUERCIA	S.Giuseppe	2	secondaria	
907	VIALE		RAFFAELLO	Montecalvario	2	secondaria	
908	FONDACO		RAGNO	Avvocata	2	secondaria	
909	VIA		RANIERI ANTONIO	Pendino	2	secondaria	
910	VIA		RENOVELLA	Pendino	2	secondaria	
911	VIA		RICCIARDI GIUSEPPE	Mercato	2	secondaria	
912	VICO	DEI	ROCCI	Pendino	2	secondaria	
913	VIA		RODINO' LEOPOLDO	Pendino	2	secondaria	
914	VIA		ROMANIELLO VINCENZO	Avvocata	2	secondaria	
915	VIA		ROMANO LIBORIO	Pendino	2	secondaria	
917	GRADINI		ROSARIO A PORTAMEDINA	Montecalvario	2	secondaria	
918	PIAZZETTA		ROSARIO A PORTAMEDINA	Montecalvario	2	secondaria	
919	VIA		ROSARIO A PORTAMEDINA	Montecalvario	2	secondaria	
920	VICO		ROSARIO A PORTAMEDINA	Montecalvario	2	secondaria	
921	VICOLETTO		ROSARIO A PORTAMEDINA	Montecalvario	2	secondaria	
922	VICO		ROSE	Avvocata	2	secondaria	
923	VIA		ROTA BERNARDINO	Pendino	2	secondaria	
924	VICO		ROTTA AL LAVINAIO	Pendino	2	secondaria	
925	VICO		ROTTA AL MERCATO	Pendino	2	secondaria	
926	VIA		RUGGI FRATELLI	Pendino	2	secondaria	
927	VIA		RUSSO VINCENZO	Porto	2	secondaria	
928	VIA		RUTA ENRICO	Montecalvario	2	secondaria	
929	VIA		S.AGATA	Pendino	2	secondaria	
930	VIA		S.AGOSTINO ALLA ZECCA	Pendino	2	secondaria	
931	VICO 1°		S.AGOSTINO ALLA ZECCA	Pendino	2	secondaria	
932	VICO LUNGO		S.AGOSTINO DEGLI SCALZI	Avvocata	2	secondaria	
933	VICO		S.ALESSIO	Pendino	2	secondaria	
934	PIAZZETTA		S.ALFONSO E S.ANTONIO A TARSIA	Avvocata	2	secondaria	
935	FONDACO		S.ANNA	Avvocata	2	secondaria	
937	SALITA		S.ANTONIO A TARSIA	Avvocata	2	secondaria	
938	GRADINI		S.ANTONIO AI MONTI	Montecalvario	2	secondaria	
939	SALITA		S.ANTONIO AI MONTI	Avvocata	2	secondaria	
940	SALITA		S.ANTONIO AI MONTI	Montecalvario	2	secondaria	
941	VIA		S.ANTONIO AI MONTI	Montecalvario	2	secondaria	
942	PIAZZETTA		S.ARCANGELO A BAIANO	Pendino	2	secondaria	
943	VIA		S.ARCANGELO A BAIANO	Pendino	2	secondaria	
944	VIA		S.ASPRENO	Porto	2	secondaria	
945	PENDINO		S.BARBARA	Porto	2	secondaria	
946	PENDINO		S.BARBARA	S.Giuseppe	2	secondaria	
947	VIA		S.BARTOLOMEO	Porto	2	secondaria	
948	VIA		S.BIAGIO AI TAFETTANARI	Pendino	2	secondaria	
950	VIA		S.CANDIDA	Pendino	2	secondaria	



PIANO GENERALE DI EMERGENZA DI PROTEZIONE CIVILE

STRADE SECONDARIE

U.O.A. Protezione Civile

ID	TIPOLOGIA	INTER	TOPONIMO	QUARTIERE	MUN.	VIABILITA'	NOTE
951	VICO		S.CARLO ALLE MORTELLE	Montecalvario	2	secondaria	
952	VIA		S.CATERINA SPINA CORONA	Pendino	2	secondaria	
953	CORTILE		S.CHIARA	S.Giuseppe	2	secondaria	
954	VIA		S.CHIARA	Porto	2	secondaria	
955	VIA		S.CHIARA	S.Giuseppe	2	secondaria	
956	VIA		S.COSMO FUORI PORTA NOLANA	Mercato	2	secondaria	
957	VIA		S.CRISTOFORO ALL'OLIVELLA	Montecalvario	2	secondaria	
958	VICO		S.DEMETRIO	S.Giuseppe	2	secondaria	
960	VICO		S.DOMENICO MAGGIORE	S.Giuseppe	2	secondaria	
961	VICOLETTO		S.DOMENICO MAGGIORE	S.Giuseppe	2	secondaria	
962	VICO		S.DOMENICO SORIANO	Avvocata	2	secondaria	
963	PIAZZA		S.ELIGIO	Pendino	2	secondaria	
964	VIA		S.ELIGIO	Pendino	2	secondaria	
965	PIAZZETTA		S.GENNARO A MATERDEI	Avvocata	2	secondaria	
966	VICO		S.GENNARO A MATERDEI	Avvocata	2	secondaria	
967	VICO		S.GERONIMO	Porto	2	secondaria	
968	VICO		S.GERONIMO	S.Giuseppe	2	secondaria	
969	VICOLETTO		S.GERONIMO	Porto	2	secondaria	
970	VICO		S.GERONIMO DEI CIECHI	Porto	2	secondaria	
971	VIA		S.GIACOMO	S.Giuseppe	2	secondaria	
972	VICOLETTO		S.GIORGIO AI MANNESI	Pendino	2	secondaria	
973	VIA		S.GIOVANNI A MARE	Pendino	2	secondaria	
974	VIA		S.GIOVANNI BATTISTA DE LA SALLE	Avvocata	2	secondaria	
975	VIA		S.GIOVANNI IN CORTE	Pendino	2	secondaria	
976	LARGO		S.GIOVANNI MAGGIORE	Porto	2	secondaria	
977	RAMPE		S.GIOVANNI MAGGIORE	Porto	2	secondaria	
978	VICO		S.GIOVANNI MAGGIORE	Porto	2	secondaria	
979	VICOLETTO 1°		S.GIOVANNI MAGGIORE	Porto	2	secondaria	
980	VICOLETTO 2°		S.GIOVANNI MAGGIORE	Porto	2	secondaria	
981	VIA		S.GIOVANNI MAGGIORE PIGNATELLI	Porto	2	secondaria	
982	VIA		S.GIOVANNI MAGGIORE PIGNATELLI	S.Giuseppe	2	secondaria	
983	FONDACO		S.GIUSEPPE	Avvocata	2	secondaria	
984	VICO		S.GIUSEPPE CRISTOFARO	S.Giuseppe	2	secondaria	
985	VIA		S.GIUSEPPE DEI NUDI	Avvocata	2	secondaria	
986	VICOLETTO		S.GIUSEPPE DEI NUDI	Avvocata	2	secondaria	
987	GRADINI		S.LIBORIO	Montecalvario	2	secondaria	
988	VIA		S.LIBORIO	Montecalvario	2	secondaria	
989	VICOLETTO		S.LIBORIO	Montecalvario	2	secondaria	
990	VIA		S.LORENZO DA BRINDISI	Avvocata	2	secondaria	
991	SALITA		S.LUCIA AL MONTE	Montecalvario	2	secondaria	
992	VIA		S.LUCIA AL MONTE	Montecalvario	2	secondaria	
993	GRADINI		S.MANDATO	Avvocata	2	secondaria	
994	VIA		S.MANDATO	Avvocata	2	secondaria	



PIANO GENERALE DI EMERGENZA DI PROTEZIONE CIVILE

STRADE SECONDARIE

U.O.A. Protezione Civile

ID	TIPOLOGIA	INTER	TOPONIMO	QUARTIERE	MUN.	VIABILITA'	NOTE
995	VICO		S.MANDATO	Avvocata	2	secondaria	
996	VICOLETTO		S.MANDATO	Avvocata	2	secondaria	
997	LARGO		S.MARCELLINO	Pendino	2	secondaria	
998	RAMPE		S.MARCELLINO	Pendino	2	secondaria	
999	VICO		S.MARCELLINO	Pendino	2	secondaria	
1000	CALATA		S.MARCO	Porto	2	secondaria	
1001	VICO		S.MARGHERITA	Avvocata	2	secondaria	
1002	VICO		S.MARIA DELL'AIUTO	S.Giuseppe	2	secondaria	
1003	VIA		S.MARIA DELLE GRAZIE A LORETO	Mercato	2	secondaria	
1004	VICO		S.MARIA DELLE GRAZIE A LORETO	Mercato	2	secondaria	
1005	VICOLETTO		S.MARIA DELLE GRAZIE A LORETO	Mercato	2	secondaria	
1006	VICO		S.MARIA DELLE GRAZIE A TOLEDO	Montecalvario	2	secondaria	
1007	VIA		S.MARIA FRANCESCA	Montecalvario	2	secondaria	
1008	PIAZZA		S.MARIA LA NOVA	S.Giuseppe	2	secondaria	
1009	VIA		S.MARIA LA NOVA	S.Giuseppe	2	secondaria	
1010	VICO		S.MARIA LA NOVA	S.Giuseppe	2	secondaria	
1011	PIAZZA		S.MARIA LA SCALA	Pendino	2	secondaria	
1012	VIA		S.MARIA LA SCALA	Pendino	2	secondaria	
1013	SUPPORTICO		S.MARIA OGNIBENE	Montecalvario	2	secondaria	
1014	TRAVERSA		S.MARIA OGNIBENE	Montecalvario	2	secondaria	
1015	VIA		S.MARIA OGNIBENE	Montecalvario	2	secondaria	
1016	VIA NUOVA		S.MARIA OGNIBENE	Montecalvario	2	secondaria	
1017	VIA		S.MATTEO	Montecalvario	2	secondaria	
1018	VICO LUNGO		S.MATTEO	Montecalvario	2	secondaria	
1019	GRADINI		S.MATTEO A TOLEDO	Montecalvario	2	secondaria	
1020	VICO		S.MATTEO AL LAVINAIO	Pendino	2	secondaria	
1021	FONDACO		S.MONICA	Avvocata	2	secondaria	
1022	VIA		S.MONICA	Avvocata	2	secondaria	
1023	VICO		S.NICOLA ALLA CARITA'	Montecalvario	2	secondaria	
1024	STRADA		S.NICOLA ALLA DOGANA	Porto	2	secondaria	
1025	TRAVERSA		S.NICOLA ALLA DOGANA	Porto	2	secondaria	
1026	VICO 2°		S.NICOLA ALLA DOGANA	Porto	2	secondaria	
1027	GRADINI		S.NICOLA DA TOLENTINO	Montecalvario	2	secondaria	
1028	SALITA		S.NICOLA DA TOLENTINO	Montecalvario	2	secondaria	
1029	VICO		S.NICOLA DA TOLENTINO	Montecalvario	2	secondaria	
1030	PIAZZETTA		S.ONOFRIO DEI VECCHI	Porto	2	secondaria	
1031	SCALA		S.PASQUALE	Montecalvario	2	secondaria	
1033	VICOLETTO		S.PIETRO A MAIELLA	S.Giuseppe	2	secondaria	
1034	VIA		S.PIETRO AD ARAM	Pendino	2	secondaria	
1035	FONDACO		S.POTITO	Avvocata	2	secondaria	
1036	SCALA		S.POTITO	Avvocata	2	secondaria	
1037	SALITA		S.RAFFAELE	Avvocata	2	secondaria	
1038	VICO LUNGO		S.RAFFAELE	Avvocata	2	secondaria	



PIANO GENERALE DI EMERGENZA DI PROTEZIONE CIVILE

STRADE SECONDARIE

U.O.A. Protezione Civile

ID	TIPOLOGIA	INTER	TOPONIMO	QUARTIERE	MUN.	VIABILITA'	NOTE
1039	VICO		S.RAIMO	Pendino	2	secondaria	
1042	VICO		S.SEPOLCRO	Montecalvario	2	secondaria	
1043	FONDACO		S.SEVERINO	Pendino	2	secondaria	
1044	VIA		S.SEVERINO	Pendino	2	secondaria	
1045	VICO		S.SEVERINO	Pendino	2	secondaria	
1047	VIA		S.TOMMASO D'AQUINO	S.Giuseppe	2	secondaria	
1048	VIA		SALAILOLO	Pendino	2	secondaria	
1049	VICO		SALAILOLO AL LAVINAIO	Pendino	2	secondaria	
1050	VICO		SALAILOLO ALLA ZABATTERIA	Pendino	2	secondaria	
1051	VICOLETTO		SALATA	Avvocata	2	secondaria	
1052	VICO		SALATA ALL'OLIVELLA	Avvocata	2	secondaria	
1053	RAMPE	DEL	SALVATORE	Pendino	2	secondaria	
1054	VIA		SANCIA REGINA	Pendino	2	secondaria	
1057	GRADINI		SANFELICE GUGLIELMO	Porto	2	secondaria	
1060	CALATA		SANTI COSMA E DAMIANO	Porto	2	secondaria	
1061	VICO		SANTI FILIPPO E GIACOMO	Pendino	2	secondaria	
1062	VICOLETTO		SANTI FILIPPO E GIACOMO	Pendino	2	secondaria	
1063	VIA		SANTI QUARANTA	Pendino	2	secondaria	
1064	VIA		SAVARESE GIACOMO	Pendino	2	secondaria	
1065	PIAZZETTA		SCACCHI ARCANGELO	Pendino	2	secondaria	
1066	VICO		SCALCICCIA	Mercato	2	secondaria	
1067	VIA		SCALESIA	Pendino	2	secondaria	
1068	VIA		SCHERILLO GIOVANNI	Pendino	2	secondaria	
1069	PIAZZA		SCHILIZZI MATTEO	Porto	2	secondaria	
1070	VIA		SCHILIZZI MATTEO	Porto	2	secondaria	
1071	VIA		SCIALOIA ANTONIO	Pendino	2	secondaria	
1072	VICO		SCIULIO	Pendino	2	secondaria	
1073	VIA		SCIUTI MICHELE	Montecalvario	2	secondaria	
1074	VICO	DEGLI	SCOPARI	Pendino	2	secondaria	
1075	VICO		SCOPPETTIERI	Porto	2	secondaria	
1076	VIA		SCURA PASQUALE	Montecalvario	2	secondaria	
1077	VIA	DEL	SEBETO	Mercato	2	secondaria	
1079	VIA		SEDILE DI PORTO	Porto	2	secondaria	
1080	VIA		SEDILE DI PORTO	S.Giuseppe	2	secondaria	
1081	VICOLETTO		SEDILE DI PORTO	Porto	2	secondaria	
1082	VIA		SEGGIO DEL POPOLO	Pendino	2	secondaria	
1083	VICO		SEMINARIO DEI NOBILI	S.Giuseppe	2	secondaria	
1084	VICO		SEMPREVIVA	Mercato	2	secondaria	
1085	VIA		SENISE TOMMASO	S.Giuseppe	2	secondaria	
1086	VIA		SERIO LUIGI	Mercato	2	secondaria	
1087	VICOLETTO		SERIO LUIGI	Mercato	2	secondaria	
1090	VICO		SETTEVENTI	Pendino	2	secondaria	
1091	VIA		SHELLEY	S.Giuseppe	2	secondaria	



PIANO GENERALE DI EMERGENZA DI PROTEZIONE CIVILE

STRADE SECONDARIE

U.O.A. Protezione Civile

ID	TIPOLOGIA	INTER	TOPONIMO	QUARTIERE	MUN.	VIABILITA'	NOTE
1092	VIA		SIMONELLI GIUSEPPE	Montecalvario	2	secondaria	
1093	VICO		SOCCORSO	Montecalvario	2	secondaria	
1094	VICO		SOPRAMURO	Pendino	2	secondaria	
1095	VICO		SOTTOMONTE	Avvocata	2	secondaria	
1096	VIA	DEGLI	SPADARI	Porto	2	secondaria	
1097	VIA		SPAVENTA SILVIO	Mercato	2	secondaria	
1098	VIA		SPERANZELLA	Montecalvario	2	secondaria	
1099	VICO		SPEZIERIA VECCHIA	Pendino	2	secondaria	
1100	VICO		SPEZZANO	Avvocata	2	secondaria	
1101	VICO	DEGLI	SPICOLI	Pendino	2	secondaria	
1102	VICO		SPLENDORE	Montecalvario	2	secondaria	
1103	VIA		STARACE ELETTO	Pendino	2	secondaria	
1104	VICO		STELLA AL PORTO	Porto	2	secondaria	
1105	VIA		STENDHAL	S.Giuseppe	2	secondaria	
1106	VICO		STRETTOLA AGLI OREFICI	Pendino	2	secondaria	
1107	VICO 2°		STRETTOLA AGLI OREFICI	Pendino	2	secondaria	
1108	VIA		SUMMONTE GIANNANTONIO	Porto	2	secondaria	
1109	GRADINI		SUOR ORSOLA	Montecalvario	2	secondaria	
1110	VIA		SUOR ORSOLA	Montecalvario	2	secondaria	
1111	VIA		TAPPIA GIOVANNI	Mercato	2	secondaria	
1112	VICO		TARALLARI	Pendino	2	secondaria	
1113	VIA		TARI ANTONIO	Pendino	2	secondaria	
1114	VIA		TARI ANTONIO	Porto	2	secondaria	
1115	LARGO		TARSIA	Avvocata	2	secondaria	
1116	SALITA		TARSIA	Avvocata	2	secondaria	
1117	VIA		TARSIA	Avvocata	2	secondaria	
1118	VIA		TARSIA	Montecalvario	2	secondaria	
1119	VICO		TARSIA	Avvocata	2	secondaria	
1120	VICO		TAVERNA PENTA	Montecalvario	2	secondaria	
1121	VICO		TEATRO NUOVO	Montecalvario	2	secondaria	
1122	VICO LUNGO		TEATRO NUOVO	Montecalvario	2	secondaria	
1123	VIA		TELESINO ALESSANDRO	Avvocata	2	secondaria	
1124	VICO	DELLA	TOFA	Montecalvario	2	secondaria	
1125	VICOLETTO	DELLA	TOFA	Montecalvario	2	secondaria	
1128	VIA		TOMMASI SALVATORE	Avvocata	2	secondaria	
1129	VIA		TORNIERI	Pendino	2	secondaria	
1130	VICO 1°		TORNIERI	Pendino	2	secondaria	
1131	LARGO		TORRACA FRANCESCO	S.Giuseppe	2	secondaria	
1132	VICO		TORRICCHIO	Avvocata	2	secondaria	
1133	RUA		TOSCANA	Pendino	2	secondaria	
1134	VIA		TOSCANO ANTONIO	Mercato	2	secondaria	
1135	VIA		TOSTI PADRE LUIGI	Pendino	2	secondaria	
1136	VIA		TOTI ENRICO	S.Giuseppe	2	secondaria	



PIANO GENERALE DI EMERGENZA DI PROTEZIONE CIVILE

STRADE SECONDARIE

U.O.A. Protezione Civile

ID	TIPOLOGIA	INTER	TOPONIMO	QUARTIERE	MUN.	VIABILITA'	NOTE
1137	VIA		TRAMONTANO GIANCARLO	Pendino	2	secondaria	
1138	VICO		TRE RE A TOLEDO	Montecalvario	2	secondaria	
1139	VICO		TRE REGINE	Montecalvario	2	secondaria	
1140	VICO		TRE TORNESI	Montecalvario	2	secondaria	
1143	PIAZZETTA		TRINCHESE SALVATORE	Pendino	2	secondaria	
1144	VIA		TRINCHESE SALVATORE	Pendino	2	secondaria	
1145	PIAZZETTA		TRINITA' ALLA CESAREA	Avvocata	2	secondaria	
1146	VICO		TRINITA' ALLA CESAREA	Avvocata	2	secondaria	
1147	PIAZZETTA		TRINITA' DEGLI SPAGNOLI	Montecalvario	2	secondaria	
1148	VIA		TRINITA' DEGLI SPAGNOLI	Montecalvario	2	secondaria	
1149	VICO LUNGO		TRINITA' DEGLI SPAGNOLI	Montecalvario	2	secondaria	
1150	VICOLETTO		TRINITA' DEGLI SPAGNOLI	Montecalvario	2	secondaria	
1151	VICO		TRINITA' DELLE MONACHE	Montecalvario	2	secondaria	
1153	VICO	DELLE	TRONE	Avvocata	2	secondaria	
1154	VIA		TROYA CARLO	Pendino	2	secondaria	
1155	VICO		TRUCCO	Montecalvario	2	secondaria	
1156	VIA		TUTINI CAMILLO	Avvocata	2	secondaria	
1159	VICO		VACCHE A S. LIBORIO	Montecalvario	2	secondaria	
1160	VICO		VACCHE ALLA CONGERIA	Pendino	2	secondaria	
1161	VICOLETTO		VACCHE ALLA CONGERIA	Pendino	2	secondaria	
1162	CUPA		VECCHIA	Montecalvario	2	secondaria	
1163	VICO		VECCHIA VETRIERA	Pendino	2	secondaria	
1164	VICO		VENAFRO	Porto	2	secondaria	
1165	SALITA		VENTAGLIERI	Avvocata	2	secondaria	
1166	VIA		VENTAGLIERI	Avvocata	2	secondaria	
1167	VICO		VERDE MONTEOLIVETO	S.Giuseppe	2	secondaria	
1169	FONDACO		VETRIERA VECCHIA	Pendino	2	secondaria	
1170	VIA		VICARIA VECCHIA	Pendino	2	secondaria	
1173	SCALETТА		VITTORIO EMANUELE	Montecalvario	2	secondaria	
1174	VIA		VIVIANI RAFFAELE	Porto	2	secondaria	
1175	VICO		VOLPICELLI	Porto	2	secondaria	
1176	LARGO		VOLPICELLI CATERINA	Avvocata	2	secondaria	
1177	VIA		WITTING AUGUSTO	Porto	2	secondaria	
1178	VICO	DELLA	ZABATTERIA	Pendino	2	secondaria	
1179	VIA		ZANNOTTI MICHELE	Pendino	2	secondaria	
1180	VICO		ZAPPARI	Pendino	2	secondaria	
1181	VIA		ZECCA DEI PANNI	Pendino	2	secondaria	
1182	VIA	DELLE	ZITE	Pendino	2	secondaria	
1183	VICO		ZITE AL LAVINAIO	Pendino	2	secondaria	
1184	VICO	DEI	ZUROLI	Pendino	2	secondaria	
1185	VICOLETTO	DEI	ZUROLI	Pendino	2	secondaria	
1186	VIA		ALFANO GIOVANNI BATTISTA	S.Carlo Arena	3	secondaria	
1188	VIALE	DEGLI	ARANCI	S.Carlo Arena	3	secondaria	



PIANO GENERALE DI EMERGENZA DI PROTEZIONE CIVILE

STRADE SECONDARIE

U.O.A. Protezione Civile

ID	TIPOLOGIA	INTER	TOPONIMO	QUARTIERE	MUN.	VIABILITA'	NOTE
1189	VIA		ARENA DELLA SANITA'	Stella	3	secondaria	
1190	VICO		ARENA DELLA SANITA'	Stella	3	secondaria	
1192	VIA		ASTORE LUDOVICO ANTONIO	S.Carlo Arena	3	secondaria	
1193	VIALE	DEGLI	ASTRONAUTI	S.Carlo Arena	3	secondaria	
1194	VICO		AVALLONE	S.Carlo Arena	3	secondaria	
1195	VICO		BARBETTA	S.Carlo Arena	3	secondaria	
1196	DISCESA		BELLARIA	S.Carlo Arena	3	secondaria	
1197	SALITA		BIBLIOTECA ERNESTO PALUMBO	S.Carlo Arena	3	secondaria	
1199	VIA		BOZZELLI FRANCESCO PAOLO	S.Carlo Arena	3	secondaria	
1200	TRAVERSA PRIVATA		BRIGANTI FILIPPO MARIA	S.Carlo Arena	3	secondaria	
1201	VIA		BRIGANTI FILIPPO MARIA	S.Carlo Arena	3	secondaria	
1202	VIA		BUFI FRANCESCO	S.Carlo Arena	3	secondaria	
1203	VICO		BUONGIORNO	Stella	3	secondaria	
1204	VIA		BUONOMO GIUSEPPE	Stella	3	secondaria	
1205	EMICICLO		CADUTI VIGILI DEL FUOCO	S.Carlo Arena	3	secondaria	
1206	VIA		CAGNAZZI LUCA SAMUELE	Stella	3	secondaria	
1207	VICOLETTO		CAGNAZZI LUCA SAMUELE	Stella	3	secondaria	
1208	VICO	DELLA	CALCE	Stella	3	secondaria	
1210	VICO		CANALE AI CRISTALLINI	Stella	3	secondaria	
1211	VICOLETTO		CANALE AI CRISTALLINI	Stella	3	secondaria	
1212	VICO	DEI	CANGI	Stella	3	secondaria	
1213	VICO		CANGIANI A S.MARIA ANTESAECULA	Stella	3	secondaria	
1214	CUPA		CAPANO A S.CARLO ARENA	S.Carlo Arena	3	secondaria	
1217	FONDACO		CAPODIMONTE	Stella	3	secondaria	
1218	GRADINI		CAPODIMONTE	S.Carlo Arena	3	secondaria	
1219	GRADONI		CAPODIMONTE	S.Carlo Arena	3	secondaria	
1220	GRADONI		CAPODIMONTE	Stella	3	secondaria	
1221	SALITA		CAPODIMONTE	S.Carlo Arena	3	secondaria	
1222	SALITA		CAPODIMONTE	Stella	3	secondaria	
1223	SUPPORTICO		CAPODIMONTE	Stella	3	secondaria	
1227	VIALE	DEL	CAPRICORNO	S.Carlo Arena	3	secondaria	
1228	VICOLETTO		CARAFOCCHIOLE	Stella	3	secondaria	
1229	VIA		CARDARELLI ANTONIO	Stella	3	secondaria	
1230	VIA		CARLI DECIO	Stella	3	secondaria	
1232	VICO		CARLOTTA	Stella	3	secondaria	
1233	VICO		CARRETTE	Stella	3	secondaria	
1234	VICO		CASTELLINA	Stella	3	secondaria	
1235	VICO		CASTRUCCI	S.Carlo Arena	3	secondaria	
1236	VIA		CATAPANO ALFREDO	S.Carlo Arena	3	secondaria	
1237	FONDACO		CAVAIOLE	Stella	3	secondaria	
1238	VICO 1°		CAVAIOLE	Stella	3	secondaria	
1239	VICO 2°		CAVAIOLE	Stella	3	secondaria	
1240	VICO		CAVANIGLIA	Stella	3	secondaria	



PIANO GENERALE DI EMERGENZA DI PROTEZIONE CIVILE

STRADE SECONDARIE

U.O.A. Protezione Civile

ID	TIPOLOGIA	INTER	TOPONIMO	QUARTIERE	MUN.	VIABILITA'	NOTE
1241	VIA		CAVOLINO FILIPPO	S. Carlo Arena	3	secondaria	
1242	CUPA		CAVONCELLO	S. Carlo Arena	3	secondaria	
1243	CUPA	DEL	CAVONE	S. Carlo Arena	3	secondaria	
1245	VIA		CELENTANO BERNARDO	Stella	3	secondaria	
1246	VICO		CENTOGRADI	S. Carlo Arena	3	secondaria	
1247	VIA		CERVI ALCIDE	S. Carlo Arena	3	secondaria	
1248	LARGO		CILENTI NANDO	S. Carlo Arena	3	secondaria	
1249	VICO		CIMITILE	Stella	3	secondaria	
1250	GRADINI	DEI	CINESI	Stella	3	secondaria	
1251	SALITA	DEI	CINESI	Stella	3	secondaria	
1252	VICOLETTO	DEI	CINESI	Stella	3	secondaria	
1255	VIA		CORNELIO TOMMASO	S. Carlo Arena	3	secondaria	
1256	VICO		COSTA TOMMASO	S. Carlo Arena	3	secondaria	
1257	VIA	DEI	CRISTALLINI	S. Carlo Arena	3	secondaria	
1258	VIA	DEI	CRISTALLINI	Stella	3	secondaria	
1259	VICO	DEI	CRISTALLINI	S. Carlo Arena	3	secondaria	
1260	VICOLETTO		CRISTALLINI	S. Carlo Arena	3	secondaria	
1261	VICO		CROCE AI MIRACOLI	S. Carlo Arena	3	secondaria	
1262	VIA		CROCELLE A PORTA S. GENNARO	S. Carlo Arena	3	secondaria	
1263	VIA		CROCELLE A PORTA S. GENNARO	Stella	3	secondaria	
1264	PIAZZETTA	DEI	CROCIFERI	S. Carlo Arena	3	secondaria	
1265	VICOLETTO		CROCIFERI	S. Carlo Arena	3	secondaria	
1267	VIA		D'AMBROSIO GENERALE	S. Carlo Arena	3	secondaria	
1268	TRAVERSA PRIVATA		DE AMICIS TOMMASO	S. Carlo Arena	3	secondaria	
1269	VIA		DE AMICIS TOMMASO	S. Carlo Arena	3	secondaria	
1270	VIA		DE CURTIS ANTONIO	S. Carlo Arena	3	secondaria	
1271	VIA		DE GASPERIS ANNIBALE	S. Carlo Arena	3	secondaria	
1272	VICO		DE GASPERIS ANNIBALE	S. Carlo Arena	3	secondaria	
1273	VIA		DE GIAXA VINCENZO	S. Carlo Arena	3	secondaria	
1274	VIA		DE LUCIA FERNANDO	S. Carlo Arena	3	secondaria	
1275	PROLUNGAMENTO		DE MARCO CARLO	S. Carlo Arena	3	secondaria	
1276	TRAVERSA 2^		DE MARCO CARLO	S. Carlo Arena	3	secondaria	
1277	VIA		DE MARCO CARLO	S. Carlo Arena	3	secondaria	
1278	TRAVERSA		DE MARTINO AUGUSTO	S. Carlo Arena	3	secondaria	
1279	VIA		DE MARTINO AUGUSTO	S. Carlo Arena	3	secondaria	
1280	VIA		DE MONTE VINCENZO	Stella	3	secondaria	
1281	VIA		DE SICA VITTORIO	Stella	3	secondaria	
1282	VIA		DELLE CHIAIE STEFANO	S. Carlo Arena	3	secondaria	
1283	VIA		DELPINO FEDERICO	S. Carlo Arena	3	secondaria	
1284	VIA		DI CAPUA LEONARDO	S. Carlo Arena	3	secondaria	
1285	SALITA		DI FAZIO UGO	S. Carlo Arena	3	secondaria	
1286	VIALE PRIVATO		DI FRANCIA ANNIBALE MARIA	S. Carlo Arena	3	secondaria	
1289	CUPA		ETERNO PADRE	S. Carlo Arena	3	secondaria	



PIANO GENERALE DI EMERGENZA DI PROTEZIONE CIVILE

STRADE SECONDARIE

U.O.A. Protezione Civile

ID	TIPOLOGIA	INTER	TOPONIMO	QUARTIERE	MUN.	VIABILITA'	NOTE
1290	VIA		FALCONIERI IGNAZIO	S.Carlo Arena	3	secondaria	
1291	VIALE		FARNESE	S.Carlo Arena	3	secondaria	
1292	FONDACO	DELLE	FATE A FORIA	S.Carlo Arena	3	secondaria	
1293	VICO	DELLE	FATE A FORIA	S.Carlo Arena	3	secondaria	
1294	VICOLETTO	DELLE	FATE A FORIA	S.Carlo Arena	3	secondaria	
1295	VIA		FAVA ONORATO	S.Carlo Arena	3	secondaria	
1296	VIA		FEO FRANCESCO	S.Carlo Arena	3	secondaria	
1297	VICO	DEL	FILATORIO	Stella	3	secondaria	
1298	VIA		FIORANTE CARLO	S.Carlo Arena	3	secondaria	
1299	VIA		FONSECA	Stella	3	secondaria	
1300	VICO		FONSECA	Stella	3	secondaria	
1301	VICOLETTO		FONSECA	Stella	3	secondaria	
1302	CALATA		FONTANELLE	Stella	3	secondaria	
1303	PIAZZA		FONTANELLE	Stella	3	secondaria	
1304	VIA		FONTANELLE	Stella	3	secondaria	
1305	VIA		FORGES DAVANZATI DOMENICO	S.Carlo Arena	3	secondaria	
1308	VICO 1°		FORNELLE	S.Carlo Arena	3	secondaria	
1309	VICO 2°		FORNELLE	S.Carlo Arena	3	secondaria	
1310	VIA		FORTE GAETANO	S.Carlo Arena	3	secondaria	
1311	VIA		FUORI PORTA S.GENNARO	Stella	3	secondaria	
1312	VIA		GAETA FRANCESCO	S.Carlo Arena	3	secondaria	
1313	PIAZZETTA		GAGLIARDI	Stella	3	secondaria	
1314	VICO 1°		GAGLIARDI	Stella	3	secondaria	
1315	VICO 2°		GAGLIARDI	Stella	3	secondaria	
1316	VIA		GALEOTA FABIO	S.Carlo Arena	3	secondaria	
1317	VIA		GATTO SAVERIO	S.Carlo Arena	3	secondaria	
1318	VIA		GATTO SAVERIO	Stella	3	secondaria	
1319	VIA		GENOVESI ANTONIO	S.Carlo Arena	3	secondaria	
1320	VALLONE	DEI	GEROLOMINI	Stella	3	secondaria	
1321	SALITA	DEI	GIUDICI	Stella	3	secondaria	
1322	VIA		GIUSSO LORENZO	S.Carlo Arena	3	secondaria	
1323	VIA		GRASSI ERNESTO	S.Carlo Arena	3	secondaria	
1324	PIAZZA		GRAVINA GIAN VINCENZO	S.Carlo Arena	3	secondaria	
1325	VIA		GUADAGNO MICHELE	S.Carlo Arena	3	secondaria	
1327	VICO		IMPAGLIAFIASCHI	Stella	3	secondaria	
1328	CUPA		IMPARATO	Stella	3	secondaria	
1329	VIA		IROLI VINCENZO	Stella	3	secondaria	
1330	VIA		KING MARTIN LUTHER	S.Carlo Arena	3	secondaria	
1331	PIAZZETTA		LA FENICE	S.Carlo Arena	3	secondaria	
1332	TRAVERSA		LAMMATARI	Stella	3	secondaria	
1333	VICO		LAMMATARI	Stella	3	secondaria	
1334	VIA		LEO LEONARDO	S.Carlo Arena	3	secondaria	
1335	VIALE PRIVATO		LETIZIA	S.Carlo Arena	3	secondaria	



PIANO GENERALE DI EMERGENZA DI PROTEZIONE CIVILE

STRADE SECONDARIE

U.O.A. Protezione Civile

ID	TIPOLOGIA	INTER	TOPONIMO	QUARTIERE	MUN.	VIABILITA'	NOTE
1336	PIAZZETTA		LIETI	S.Carlo Arena	3	secondaria	
1337	VIA		LIETI A CAPODIMONTE	S.Carlo Arena	3	secondaria	
1338	VIALE	DEI	LILLA'	S.Carlo Arena	3	secondaria	
1339	VIA		LOMBARDI GIOVANNI	S.Carlo Arena	3	secondaria	
1340	SUPPORTICO		LOPEZ	S.Carlo Arena	3	secondaria	
1341	VICOLETTO		LOPEZ	S.Carlo Arena	3	secondaria	
1342	VIA		MACEDONIA	S.Carlo Arena	3	secondaria	
1344	VIA		MANFREDI GAETANO	S.Carlo Arena	3	secondaria	
1345	VIA		MARCIANO GENNARO	S.Carlo Arena	3	secondaria	
1346	VICO		MARESCA	Stella	3	secondaria	
1347	TRAVERSA 2^		MARIGLIANO	S.Carlo Arena	3	secondaria	
1348	VIA		MARIGLIANO	S.Carlo Arena	3	secondaria	
1349	TRAVERSA PRIVATA		MASONI UDALRIGO	S.Carlo Arena	3	secondaria	
1351	VIA		MASTRIANI FRANCESCO	S.Carlo Arena	3	secondaria	
1352	VIA		MATERDEI	Stella	3	secondaria	
1353	VICOLETTO		MATERDEI	Stella	3	secondaria	
1354	SALITA		MAURO	Stella	3	secondaria	
1355	VICOLETTO		MAURO	Stella	3	secondaria	
1356	VICO		MECALE	Stella	3	secondaria	
1357	VICO		MEDICI	Stella	3	secondaria	
1358	VIA		MEDRANO GIOVANNI	S.Carlo Arena	3	secondaria	
1359	VIA		MELLONI MACEDONIO	S.Carlo Arena	3	secondaria	
1360	CAVONE	DI	MIANO	S.Carlo Arena	3	secondaria	
1363	LARGO PRIVATO	DELLE	MIMOSE	S.Carlo Arena	3	secondaria	
1364	VIALE	DELLE	MIMOSE	S.Carlo Arena	3	secondaria	
1365	VIA		MINICHINI ABATE	S.Carlo Arena	3	secondaria	
1366	VICO		MINUTOLI	S.Carlo Arena	3	secondaria	
1367	PIAZZA		MIRACOLI	S.Carlo Arena	3	secondaria	
1368	VIA	DEI	MIRACOLI	S.Carlo Arena	3	secondaria	
1369	VICO	DEI	MIRACOLI	S.Carlo Arena	3	secondaria	
1370	VICO STRETTO		MIRACOLI	S.Carlo Arena	3	secondaria	
1371	VICOLETTO	DEI	MIRACOLI	S.Carlo Arena	3	secondaria	
1372	SALITA		MIRADOIS	S.Carlo Arena	3	secondaria	
1373	VICO		MIRADOIS	S.Carlo Arena	3	secondaria	
1374	VIA		MISERICORDIELLA	Stella	3	secondaria	
1375	SALITA		MOIARIELLO	S.Carlo Arena	3	secondaria	
1376	SALITA		MONTAGNOLA	S.Carlo Arena	3	secondaria	
1377	VIA		MONTESILVANO	Stella	3	secondaria	
1378	RAMPE		MORISANI OTTAVIO	S.Carlo Arena	3	secondaria	
1379	VIA		MORISANI OTTAVIO	S.Carlo Arena	3	secondaria	
1380	VICO	DELLA	NEVE	Stella	3	secondaria	
1381	TRAVERSA 1^ PRIVATA		NICOLARDI EDUARDO	S.Carlo Arena	3	secondaria	
1382	TRAVERSA 2^ PRIVATA		NICOLARDI EDUARDO	S.Carlo Arena	3	secondaria	



PIANO GENERALE DI EMERGENZA DI PROTEZIONE CIVILE

STRADE SECONDARIE

U.O.A. Protezione Civile

ID	TIPOLOGIA	INTER	TOPONIMO	QUARTIERE	MUN.	VIABILITA'	NOTE
1385	VICO	DELLA	NOCE A FONSECA	Stella	3	secondaria	
1386	CAVONE	DELLE	NOCI ALLO SCUDILLO	S.Carlo Arena	3	secondaria	
1387	VICO		NUNZIATELLA AI MIRACOLI	S.Carlo Arena	3	secondaria	
1388	VIALE	DEGLI	OLEANDRI	S.Carlo Arena	3	secondaria	
1389	CUPA	DEGLI	OREFICI ALLO SCUDILLO	S.Carlo Arena	3	secondaria	
1391	VICO	DELLA	PACELLA AI MIRACOLI	S.Carlo Arena	3	secondaria	
1392	VICOLETTO	DELLA	PACELLA AI MIRACOLI	S.Carlo Arena	3	secondaria	
1393	PIAZZA		PAGANO MARIO	Stella	3	secondaria	
1394	VIA		PAGANO MARIO	Stella	3	secondaria	
1395	VICO		PALMA	Stella	3	secondaria	
1396	VICO		PARADISIELLO	S.Carlo Arena	3	secondaria	
1397	VICO	DEL	PERO	Stella	3	secondaria	
1398	CUPA		PERRINO	S.Carlo Arena	3	secondaria	
1399	VIA		PESSINA ENRICO	Stella	3	secondaria	
1400	GRADINI		PIAZZI GIUSEPPE	S.Carlo Arena	3	secondaria	
1401	VIA		PIAZZI GIUSEPPE	S.Carlo Arena	3	secondaria	
1402	VIA		PIER DELLE VIGNE	S.Carlo Arena	3	secondaria	
1403	TRAVERSA PRIVATA		PIETRAVALLE MICHELE	S.Carlo Arena	3	secondaria	
1406	VICO	DELLE	PIGNE	Stella	3	secondaria	
1407	TRAVERSA PRIVATA	DEL VIALE DEI	PINI	S.Carlo Arena	3	secondaria	
1408	VIALE PRIVATO	DEI	PINI	S.Carlo Arena	3	secondaria	
1409	VIA		PIO XII	S.Carlo Arena	3	secondaria	
1410	VICO	DEI	PIROZZOLI	Stella	3	secondaria	
1411	VIALE	DEL	POGGIO DI CAPODIMONTE	S.Carlo Arena	3	secondaria	
1412	GRADINI		PONTI ROSSI	S.Carlo Arena	3	secondaria	
1414	VIALE	DELLE	PORCELLANE DI CAPODIMONTE	S.Carlo Arena	3	secondaria	
1415	CUPA		POZZELLE	S.Carlo Arena	3	secondaria	
1416	SALITA	DEI	PRINCIPI	Stella	3	secondaria	
1418	VIA		PROFUMO GIACOMO	S.Carlo Arena	3	secondaria	
1419	TRAVERSA		PROVENZALE FRANCESCO	S.Carlo Arena	3	secondaria	
1420	VIA		PROVENZALE FRANCESCO	S.Carlo Arena	3	secondaria	
1421	VIA		RAIMONDI PIETRO	S.Carlo Arena	3	secondaria	
1422	SALITA	DELLA	RICCIA	S.Carlo Arena	3	secondaria	
1423	VIA		RIPA MATTEO	Stella	3	secondaria	
1424	SALITA		RITIRO DELLA PURITA'	S.Carlo Arena	3	secondaria	
1425	FONDACO		ROSARIELLO	Stella	3	secondaria	
1426	VICO 1°		ROSARIELLO ALLE PIGNE	Stella	3	secondaria	
1427	VICO 2°		ROSARIELLO ALLE PIGNE	Stella	3	secondaria	
1428	VIALE	DELLE	ROSE	S.Carlo Arena	3	secondaria	
1429	VIA		ROVITO SCIPIONE	S.Carlo Arena	3	secondaria	
1430	VIA		S.AGOSTINO DEGLI SCALZI	Stella	3	secondaria	
1431	VICO LUNGO		S.AGOSTINO DEGLI SCALZI	Stella	3	secondaria	
1432	VICO STORTO		S.AGOSTINO DEGLI SCALZI	Stella	3	secondaria	



PIANO GENERALE DI EMERGENZA DI PROTEZIONE CIVILE

STRADE SECONDARIE

U.O.A. Protezione Civile

ID	TIPOLOGIA	INTER	TOPONIMO	QUARTIERE	MUN.	VIABILITA'	NOTE
1433	VIA		S.ANTONIO A CAPODIMONTE	S.Carlo Arena	3	secondaria	
1434	PIAZZETTA		S.CARLO ALL'ARENA	S.Carlo Arena	3	secondaria	
1435	PIAZZA		S.EFRAMO VECCHIO	S.Carlo Arena	3	secondaria	
1436	VIA		S.EFRAMO VECCHIO	S.Carlo Arena	3	secondaria	
1437	VICO		S.EFRAMO VECCHIO	S.Carlo Arena	3	secondaria	
1438	SALITA		S.ELIA	S.Carlo Arena	3	secondaria	
1439	VICO		S.FELICE	Stella	3	secondaria	
1440	PIAZZETTA		S.GENNARO A MATERDEI	Stella	3	secondaria	
1441	CAVONE		S.GENNARO DEI POVERI	Stella	3	secondaria	
1442	PENNINATA		S.GENNARO DEI POVERI	Stella	3	secondaria	
1443	RAMPA		S.GENNARO DEI POVERI	Stella	3	secondaria	
1444	VIA		S.GENNARO DEI POVERI	Stella	3	secondaria	
1445	VICO		S.GENNARO DEI POVERI	Stella	3	secondaria	
1446	VICOLETTO		S.GENNARO DEI POVERI	Stella	3	secondaria	
1447	VICO		S.GIULIANO	S.Carlo Arena	3	secondaria	
1448	VICOLETTO		S.MARCO A MIRADOIS	S.Carlo Arena	3	secondaria	
1449	VICO		S.MARGHERITA A FONSECA	Stella	3	secondaria	
1450	VICO		S.MARIA A LANZATI	S.Carlo Arena	3	secondaria	
1451	GRADINI		S.MARIA AI MONTI	S.Carlo Arena	3	secondaria	
1453	VIA		S.MARIA ANTESAECULA	Stella	3	secondaria	
1454	VICOLETTO		S.MARIA ANTESAECULA	Stella	3	secondaria	
1455	VICO		S.MARIA DEGLI ANGELI ALLE CROCI	S.Carlo Arena	3	secondaria	
1457	VICO		S.MARIA DEL POZZO	Stella	3	secondaria	
1458	VIA		S.MARIA DELLA CATENA ALLE FONTANELLE	Stella	3	secondaria	
1459	VICO		S.MARIA DELLA PURITA'	Stella	3	secondaria	
1461	GRADINI		S.NICANDRO	Stella	3	secondaria	
1462	VIA		S.NICANDRO	Stella	3	secondaria	
1463	VICO		S.NICANDRO	Stella	3	secondaria	
1464	VICO		S.NICOLA ALLE FONTANELLE	Stella	3	secondaria	
1465	SALITA		S.RAFFAELE	Stella	3	secondaria	
1466	VIA NUOVA		S.ROCCO	S.Carlo Arena	3	secondaria	
1467	VIA VECCHIA		S.ROCCO	S.Carlo Arena	3	secondaria	
1468	PIAZZETTA		S.SEVERO A CAPODIMONTE	Stella	3	secondaria	
1469	VIA		S.SEVERO A CAPODIMONTE	Stella	3	secondaria	
1470	VICO 1°		S.SEVERO A CAPODIMONTE	Stella	3	secondaria	
1471	VICO 2°		S.SEVERO A CAPODIMONTE	Stella	3	secondaria	
1472	VICO 3°		S.SEVERO A CAPODIMONTE	Stella	3	secondaria	
1473	STRETTOLA		S.TERESA DEGLI SCALZI	Stella	3	secondaria	
1475	PIAZZETTA		S.VINCENZO	Stella	3	secondaria	
1476	VIA		S.VINCENZO	Stella	3	secondaria	
1477	VICO		S.VINCENZO	Stella	3	secondaria	
1478	VICOLETTO		S.VINCENZO	Stella	3	secondaria	
1479	VICO	DEL	SACRAMENTO	S.Carlo Arena	3	secondaria	



PIANO GENERALE DI EMERGENZA DI PROTEZIONE CIVILE

STRADE SECONDARIE

U.O.A. Protezione Civile

ID	TIPOLOGIA	INTER	TOPONIMO	QUARTIERE	MUN.	VIABILITA'	NOTE
1480	DISCESA	DELLA	SANITA'	Stella	3	secondaria	
1481	PIAZZA	DELLA	SANITA'	Stella	3	secondaria	
1482	VIA	DELLA	SANITA'	Stella	3	secondaria	
1483	VICO	DELLA	SANITA'	Stella	3	secondaria	
1484	VIA		SANTI GIOVANNI E PAOLO	S. Carlo Arena	3	secondaria	
1485	VIA		SAVARESE ROBERTO	Stella	3	secondaria	
1486	SALITA	DELLO	SCUDILLO	S. Carlo Arena	3	secondaria	
1487	SALITA	DELLO	SCUDILLO	Stella	3	secondaria	
1488	VIA	DEL	SERBATOIO	Stella	3	secondaria	
1489	VIA		SEVERINO MARCO AURELIO	S. Carlo Arena	3	secondaria	
1490	VIALE PRIVATO		SILVESTRI OLGA	S. Carlo Arena	3	secondaria	
1491	VIA		SOGLIANO ANTONIO	S. Carlo Arena	3	secondaria	
1492	VIA		SOLLAZZI SIRO	S. Carlo Arena	3	secondaria	
1493	GRADINI		STELLA	Stella	3	secondaria	
1494	PIAZZETTA		STELLA	Stella	3	secondaria	
1495	SALITA		STELLA	Stella	3	secondaria	
1496	TRAVERSA 1^		STELLA	Stella	3	secondaria	
1497	VIA		STELLA	Stella	3	secondaria	
1498	VICO		STELLA	Stella	3	secondaria	
1499	VICOLETTO		STELLA	Stella	3	secondaria	
1500	VIA		TANUCCI BERNARDO	S. Carlo Arena	3	secondaria	
1501	LARGO		TAVERNA NUOVA ALLO SCUDILLO	Stella	3	secondaria	
1502	VICO		TAVERNOLA	S. Carlo Arena	3	secondaria	
1503	VICOLETTO		TAVERNOLA	S. Carlo Arena	3	secondaria	
1504	VIA		TELESIO BERNARDINO	S. Carlo Arena	3	secondaria	
1505	VIA		TENORE MICHELE	S. Carlo Arena	3	secondaria	
1506	VICO		TESSITORI	S. Carlo Arena	3	secondaria	
1507	VICOLETTO		TESSITORI	S. Carlo Arena	3	secondaria	
1508	VIALE	DEI	TIGLI	S. Carlo Arena	3	secondaria	
1509	VIALE	DEL	TORO	S. Carlo Arena	3	secondaria	
1510	VICO		TRAETTA	Stella	3	secondaria	
1511	VIA		TRAETTA TOMMASO	S. Carlo Arena	3	secondaria	
1512	VIA		TRITTO GIOVANNI	S. Carlo Arena	3	secondaria	
1513	VICO		TRONARI	S. Carlo Arena	3	secondaria	
1514	VICOLETTO		TRONARI	S. Carlo Arena	3	secondaria	
1515	TRAVERSA		VALENTINO ANTONIO	S. Carlo Arena	3	secondaria	
1516	VICO	DELLE	VECCHIE	Stella	3	secondaria	
1517	VICO	DEI	VENTI	S. Carlo Arena	3	secondaria	
1518	VIA	DEI	VERGINI	S. Carlo Arena	3	secondaria	
1519	VIA	DEI	VERGINI	Stella	3	secondaria	
1520	VIA	DELLA	VETERINARIA	S. Carlo Arena	3	secondaria	
1521	PIAZZA		VICO GIAMBATTISTA	S. Carlo Arena	3	secondaria	
1522	VIA		VILLARI ANTONIO	Stella	3	secondaria	



PIANO GENERALE DI EMERGENZA DI PROTEZIONE CIVILE

STRADE SECONDARIE

U.O.A. Protezione Civile

ID	TIPOLOGIA	INTER	TOPONIMO	QUARTIERE	MUN.	VIABILITA'	NOTE
1523	GRADINI		VITA	Stella	3	secondaria	
1524	SUPPORTICO		VITA	Stella	3	secondaria	
1525	VIALE PRIVATO		VITALE ANTONIO	S.Carlo Arena	3	secondaria	
1526	VIA		VITALE GUIDO AMEDEO	Stella	3	secondaria	
1527	VICO		VITOLO	Stella	3	secondaria	
1528	VIA		ZURLO GIUSEPPE	S.Carlo Arena	3	secondaria	
1529	VIA		ABBA GIUSEPPE CESARE	S.Lorenzo	4	secondaria	
1531	VIA		ALBANESE GIUSEPPE LEONARDO	S.Lorenzo	4	secondaria	
1532	VIA		ALBINO GIACINTO	S.Lorenzo	4	secondaria	
1533	VIA		AMENTA NICOLA	S.Lorenzo	4	secondaria	
1534	VIA	DELL'	ANNUNZIATA	S.Lorenzo	4	secondaria	
1536	VIA		AQUILA	Vicaria	4	secondaria	
1537	VIA		AQUILEIA	Poggioreale	4	secondaria	Presenza cavi
1541	VIA		ARGENTO GAETANO	S.Lorenzo	4	secondaria	
1542	VIA		ARMANNI LUCIANO	S.Lorenzo	4	secondaria	
1543	VIA		ATRI	S.Lorenzo	4	secondaria	
1545	VIA		BAFFI PASQUALE	S.Lorenzo	4	secondaria	
1546	VIA		BARI	Vicaria	4	secondaria	
1547	TRAVERSA		BEATO MURIALDO LEONARDO	Poggioreale	4	secondaria	
1548	VIA		BEATO MURIALDO LEONARDO	Poggioreale	4	secondaria	
1550	VIA		BELLINI	S.Lorenzo	4	secondaria	
1551	VIA		BELLINI ETTORE	S.Lorenzo	4	secondaria	
1552	VIA		BENEVENTO	S.Lorenzo	4	secondaria	
1553	VICO	DEI	BIANCHI AGLI INCURABILI	S.Lorenzo	4	secondaria	
1555	VIA		BLANCH GIOVANNI TOMMASO	Vicaria	4	secondaria	
1556	VIA		BLERIOT LOUIS	Poggioreale	4	secondaria	
1557	VIA	DELLA	BOLLA	S.Lorenzo	4	secondaria	
1558	VIA		BOLOGNA	S.Lorenzo	4	secondaria	
1560	VIA		BORRELLI GIOVANNI ALFONSO	S.Lorenzo	4	secondaria	
1561	VICO	DELLA	BOTTE	S.Lorenzo	4	secondaria	
1562	VIA		BRECCE A S.ERASMO	Zona Industriale	4	secondaria	
1563	TRAVERSA		BRIN BENEDETTO	Zona Industriale	4	secondaria	
1565	VIA		BRINDISI	Vicaria	4	secondaria	
1567	VIA		BRUN STEFANO	Zona Industriale	4	secondaria	
1568	VIA		BRUNO GAETANO	Poggioreale	4	secondaria	
1569	VIA		BUONOCORE GIUSEPPE	Poggioreale	4	secondaria	
1570	VIA		BUSSOLA CARLO	Poggioreale	4	secondaria	
1571	TRAVERSA		CAIROLI BENEDETTO	S.Lorenzo	4	secondaria	
1572	VIA		CAIROLI BENEDETTO	S.Lorenzo	4	secondaria	
1573	VIA		CALA' ULLOA GENERALE GIROLAMO	Vicaria	4	secondaria	
1574	VIA		CALABRIA	Zona Industriale	4	secondaria	
1576	VIA		CAMPANIA	Vicaria	4	secondaria	
1577	VICO		CAMPANILE AI SS. APOSTOLI	S.Lorenzo	4	secondaria	



PIANO GENERALE DI EMERGENZA DI PROTEZIONE CIVILE

STRADE SECONDARIE

U.O.A. Protezione Civile

ID	TIPOLOGIA	INTER	TOPONIMO	QUARTIERE	MUN.	VIABILITA'	NOTE
1579	TRAVERSA	DI VIA NUOVA DEL	CAMPO	Poggioreale	4	secondaria	
1581	VIA		CANALE REALE	Poggioreale	4	secondaria	
1582	VIA		CANCELLO DI FRANCO	Zona Industriale	4	secondaria	
1583	VICO	DEI	CANDELARI	S.Lorenzo	4	secondaria	
1584	STRADA VICINALE		CANNOLA	Poggioreale	4	secondaria	
1585	VIA		CANTELMO ANDREA	S.Lorenzo	4	secondaria	
1586	VIA		CAPOZZI DOMENICO	S.Lorenzo	4	secondaria	
1587	VICO		CAPPELLA A PONTENUOVO	S.Lorenzo	4	secondaria	
1588	FONDACO		CAPPELLA DEI PARATORI	S.Lorenzo	4	secondaria	
1590	VIA		CAPUANA	S.Lorenzo	4	secondaria	
1591	VIA		CARACCILO TRISTANO	S.Lorenzo	4	secondaria	
1592	VIA		CARAFÀ FRA' GREGORIO	S.Lorenzo	4	secondaria	
1593	VIA		CARAFÀ GERONIMO	Vicaria	4	secondaria	
1595	VICO ROTTO	A	CARBONARA	S.Lorenzo	4	secondaria	
1596	VICOLETTO		CARBONARA	S.Lorenzo	4	secondaria	
1597	CUPA		CARBONE	Poggioreale	4	secondaria	
1599	VIA		CARRASCOSA GENERALE RAFFAELE	Vicaria	4	secondaria	
1600	TRAVERSA		CARRIERA	S.Lorenzo	4	secondaria	
1601	VIA		CARRIERA GRANDE	S.Lorenzo	4	secondaria	
1603	VICO 1°		CASANOVA	S.Lorenzo	4	secondaria	
1604	VICO 3°		CASANOVA	S.Lorenzo	4	secondaria	
1605	ANGIPORTO	DEI	CASERTI	S.Lorenzo	4	secondaria	
1606	VICO 1°		CAVALCATOIO	S.Lorenzo	4	secondaria	
1607	VIA		CAVALLOTTI FELICE	S.Lorenzo	4	secondaria	
1608	VIA		CAVARA FREDIANO	S.Lorenzo	4	secondaria	
1611	FONDACO		CENTOCINQUANTA	S.Lorenzo	4	secondaria	
1612	VIA		CHIETI	Vicaria	4	secondaria	
1613	VIA		CIAIA IGNAZIO	S.Lorenzo	4	secondaria	
1614	STRADA VICINALE		CIMITERO ISRAELITICA	Poggioreale	4	secondaria	
1615	VICO		CINQUESANTI	S.Lorenzo	4	secondaria	
1617	VIA		COLLETTA PIETRO	S.Lorenzo	4	secondaria	
1618	VICOLETTO		COLLETTA PIETRO	S.Lorenzo	4	secondaria	
1619	VICO		COLONNE	S.Lorenzo	4	secondaria	
1620	PIAZZETTA	DELLA	CONSOLAZIONE	S.Lorenzo	4	secondaria	
1621	VIA	DELLA	CONSOLAZIONE	S.Lorenzo	4	secondaria	
1622	VICO	DELLA	CONSOLAZIONE	S.Lorenzo	4	secondaria	
1624	PIAZZA		COPPOLA FRANCESCO	Poggioreale	4	secondaria	
1626	VIA		COSENZA	Vicaria	4	secondaria	
1627	VIA		COSTA ORONZIO	S.Lorenzo	4	secondaria	
1628	VICOLETTO		COSTANTINOPOLI	S.Lorenzo	4	secondaria	
1629	VIA		COZZOLINO BENEDETTO	S.Lorenzo	4	secondaria	
1630	VICO		CRISPANO	S.Lorenzo	4	secondaria	
1631	VIA		CUOMO ROBERTO	Poggioreale	4	secondaria	Presenza cavi Telat



PIANO GENERALE DI EMERGENZA DI PROTEZIONE CIVILE

STRADE SECONDARIE

U.O.A. Protezione Civile

ID	TIPOLOGIA	INTER	TOPONIMO	QUARTIERE	MUN.	VIABILITA'	NOTE
1632	PIAZZA		DANTE	S.Lorenzo	4	secondaria	
1633	VIA		D'ARAGONA ALFONSO	S.Lorenzo	4	secondaria	
1634	VIA		D'ARAGONA FEDERICO	S.Lorenzo	4	secondaria	
1635	VICO		DATTERO	S.Lorenzo	4	secondaria	
1636	VIA		D'AVALOS ALFONSO	Vicaria	4	secondaria	
1637	VIA		D'AVALOS FRANCESCO FERRANTE	S.Lorenzo	4	secondaria	
1638	VIA		DE BENEDICTIS GENERALE BIAGIO	Vicaria	4	secondaria	
1639	VICO		DE CRECCHIO LUIGI	S.Lorenzo	4	secondaria	
1640	PIAZZA		DE FILIPPO EDUARDO	S.Lorenzo	4	secondaria	
1641	VIA		DE MEO ALESSANDRO	S.Lorenzo	4	secondaria	
1644	VIA		DE VINCENTIIS CARLO	S.Lorenzo	4	secondaria	
1645	VIA		DEL GIUDICE FRANCESCO	S.Lorenzo	4	secondaria	
1646	VIA		DELLA GATTA CARLO	S.Lorenzo	4	secondaria	
1648	VIA		DOGLIUOLO	S.Lorenzo	4	secondaria	
1649	VIA		DON BOSCO	S.Lorenzo	4	secondaria	
1650	VIA		DON BOSCO	Vicaria	4	secondaria	
1653	VICO		DONNAREGINA	S.Lorenzo	4	secondaria	
1654	VICOLETTO		DONNAREGINA	S.Lorenzo	4	secondaria	
1655	VIA		DORIA CARLO	S.Lorenzo	4	secondaria	
1656	PIAZZA		DUCA DEGLI ABRUZZI	Zona Industriale	4	secondaria	
1657	VICO		DUCHESCA	S.Lorenzo	4	secondaria	
1658	VICO 10°		DUCHESCA	S.Lorenzo	4	secondaria	
1659	VICO 7°		DUCHESCA	S.Lorenzo	4	secondaria	
1660	VICO 8°		DUCHESCA	S.Lorenzo	4	secondaria	
1661	VICO 9°		DUCHESCA	S.Lorenzo	4	secondaria	
1663	VIA		FASANO TOMMASO	Poggioreale	4	secondaria	
1664	VIA		FERRARA	Vicaria	4	secondaria	
1666	VIA VICINALE		FERRIERA	Poggioreale	4	secondaria	
1667	VICO		FERROVIA	S.Lorenzo	4	secondaria	
1668	VICO	DEL	FICO AL PURGATORIO	S.Lorenzo	4	secondaria	
1669	VICO		FINALE	S.Lorenzo	4	secondaria	
1670	VIA		FIORENTINO FRANCESCO	Vicaria	4	secondaria	
1672	VIA		FIUME	Poggioreale	4	secondaria	
1673	VIA		FOGGIA	Vicaria	4	secondaria	
1674	VICO	DELLE	FOGLIE A CARBONARA	S.Lorenzo	4	secondaria	
1675	VIA		FONTANELLE AL TRIVIO	Poggioreale	4	secondaria	
1676	GRADINI		FORCELLA	S.Lorenzo	4	secondaria	
1678	VIA		FORIA	S.Lorenzo	4	secondaria	
1679	VICO 2°		FORIA	S.Lorenzo	4	secondaria	
1680	VICO		FORINO	S.Lorenzo	4	secondaria	
1681	VICO		FORNO A PORTA S.GENNARO	S.Lorenzo	4	secondaria	
1682	VICO		FOSSI A PONTENUOVO	S.Lorenzo	4	secondaria	
1683	VIA		FRAGGIANNI NICOLA	Poggioreale	4	secondaria	



PIANO GENERALE DI EMERGENZA DI PROTEZIONE CIVILE

STRADE SECONDARIE

U.O.A. Protezione Civile

ID	TIPOLOGIA	INTER	TOPONIMO	QUARTIERE	MUN.	VIABILITA'	NOTE
1684	VIA		FRECCIA MARINO	Poggioreale	4	secondaria	
1685	VIA		GALANTE GIUSEPPE	S.Lorenzo	4	secondaria	
1686	VIA		GALDO NICOLA	S.Lorenzo	4	secondaria	
1687	VIA		GALVANI LUIGI	Zona Industriale	4	secondaria	
1691	VIA		GASPARRINI GUGLIELMO	S.Lorenzo	4	secondaria	
1692	VIA		GENOVA	Vicaria	4	secondaria	
1694	VICO	DEI	GEROLOMINI	S.Lorenzo	4	secondaria	
1695	VICOLETTO		GESU' DELLE MONACHE	S.Lorenzo	4	secondaria	
1696	PIAZZETTA		GIANNONE PIETRO	S.Lorenzo	4	secondaria	
1697	VIA		GIANNONE PIETRO	S.Lorenzo	4	secondaria	
1700	PIAZZETTA		GIGANTI	S.Lorenzo	4	secondaria	
1701	VICO		GIGANTI	S.Lorenzo	4	secondaria	
1702	VICOLETTO		GIGANTI	S.Lorenzo	4	secondaria	
1703	VIA		GIOVANNI DA PROCIDA	Poggioreale	4	secondaria	
1706	VIA		GIUSTINIANI LORENZO	S.Lorenzo	4	secondaria	
1707	VICO		GIUSTINIANI LORENZO	S.Lorenzo	4	secondaria	
1708	VIA		GORIZIA	Poggioreale	4	secondaria	
1710	VICO		GROTTA DELLA MARRA	S.Lorenzo	4	secondaria	
1711	VICO		GROTTICELLA	S.Lorenzo	4	secondaria	
1712	VICO		GUARDIA	S.Lorenzo	4	secondaria	
1713	FONDACO		IMMACOLATA	S.Lorenzo	4	secondaria	
1714	VIA	DEGLI	INCARNATI	S.Lorenzo	4	secondaria	
1715	VIA		IRPINIA	Zona Industriale	4	secondaria	
1716	VIA		LA VISTA LUIGI	Vicaria	4	secondaria	
1718	VIA		LANDOLFI LUIGI	Poggioreale	4	secondaria	
1719	VIA		LANZA VINCENZO	S.Lorenzo	4	secondaria	
1721	CUPA		LAUTREC	Vicaria	4	secondaria	
1722	CUPA		LAUTREC - MURO FINANZIARE	Poggioreale	4	secondaria	
1723	VICO	DEL	LAVATOIO	Zona Industriale	4	secondaria	
1724	PIAZZA		LEONE GIOVANNI	S.Lorenzo	4	secondaria	
1725	PIAZZETTA	DEI	LEPRI	S.Lorenzo	4	secondaria	
1726	VICO	DEI	LEPRI	S.Lorenzo	4	secondaria	
1727	VICOLETTO	DEI	LEPRI	S.Lorenzo	4	secondaria	
1728	VIA		LETTIERI PIETRO ANTONIO	S.Lorenzo	4	secondaria	
1729	VICO		LIMONCELLO	S.Lorenzo	4	secondaria	
1730	VICOLETTO 1°		LIMONCELLO	S.Lorenzo	4	secondaria	
1731	VICOLETTO 2°		LIMONCELLO	S.Lorenzo	4	secondaria	
1732	VIA	DELLA	LITORANEA	Zona Industriale	4	secondaria	
1733	PIAZZA		LO BIANCO SALVATORE	Poggioreale	4	secondaria	
1734	VIA		LOFFREDI	S.Lorenzo	4	secondaria	
1735	VIA		LOFFREDO FERRANTE	Vicaria	4	secondaria	
1736	VICO		LONGO	S.Lorenzo	4	secondaria	
1737	RAMPA		LONGO MARIA	S.Lorenzo	4	secondaria	



PIANO GENERALE DI EMERGENZA DI PROTEZIONE CIVILE

STRADE SECONDARIE

U.O.A. Protezione Civile

ID	TIPOLOGIA	INTER	TOPONIMO	QUARTIERE	MUN.	VIABILITA'	NOTE
1738	VIA		LONGO MARIA	S.Lorenzo	4	secondaria	
1739	VIA		LORENZI GIAMBATTISTA	S.Lorenzo	4	secondaria	
1741	STRADA COMUNALE		MACELLO	Poggioreale	4	secondaria	Presenza cavi
1742	TRAVERSA 2^ DETTA		MACELLO	Poggioreale	4	secondaria	
1744	VIA 2^ DETTA		MACELLO	Poggioreale	4	secondaria	
1747	LARGO		MADONNA DELLE GRAZIE	S.Lorenzo	4	secondaria	
1748	VICO		MAFFEI GIUSEPPE	S.Lorenzo	4	secondaria	
1749	VICO	DEI	MAIORANI	S.Lorenzo	4	secondaria	
1752	TRAVERSA DEL CORSO		MALTA	Poggioreale	4	secondaria	
1753	VIA		MANCINI PASQUALE STANISLAO	S.Lorenzo	4	secondaria	
1754	VIA		MANLIO FERDINANDO	Vicaria	4	secondaria	
1755	VIA		MANTHONÉ GABRIELE	S.Lorenzo	4	secondaria	
1756	VIA		MARCHESE ANNIBALE	S.Lorenzo	4	secondaria	
1757	PIAZZETTA		MARCONIGLIO	S.Lorenzo	4	secondaria	
1758	VIA		MARINA DEI GIGLI	Zona Industriale	4	secondaria	
1759	VIA		MARINO CRISTOFORO	Zona Industriale	4	secondaria	
1761	VIA		MARTIRI D'OTRANTO	S.Lorenzo	4	secondaria	
1762	VICO		MARTIRI D'OTRANTO	S.Lorenzo	4	secondaria	
1763	VIA		MATTEI SAVERIO	S.Lorenzo	4	secondaria	
1764	VICO		MATTONELLE	S.Lorenzo	4	secondaria	
1768	VIA		MICCOLI CLAUDIO	Poggioreale	4	secondaria	
1769	VIA		MILANO	S.Lorenzo	4	secondaria	
1770	VICO		MILANO	S.Lorenzo	4	secondaria	
1771	TRAVERSA		MIRAGLIA BIAGIO	S.Lorenzo	4	secondaria	
1772	VIA		MIRAGLIA BIAGIO	S.Lorenzo	4	secondaria	
1775	VICO		MOLINO DELL'INFERNO	Zona Industriale	4	secondaria	
1776	VIA		MOLISE	Zona Industriale	4	secondaria	
1777	VIA		MONFALCONE	Poggioreale	4	secondaria	
1778	VIA	DELLA	MONGOLFIERA	Poggioreale	4	secondaria	
1779	FONDACO		MONTEPICCOLO	S.Lorenzo	4	secondaria	
1780	VIA		MORELLI MICHELE	S.Lorenzo	4	secondaria	
1785	VIA		NIEVO IPPOLITO	Vicaria	4	secondaria	
1786	VIA		NILO	S.Lorenzo	4	secondaria	
1787	VIA		NITTI FRANCESCO SAVERIO	S.Lorenzo	4	secondaria	
1788	VIA		NIUTTA VINCENZO	S.Lorenzo	4	secondaria	
1789	VICO		NOCHE	S.Lorenzo	4	secondaria	
1790	VIA		NOTAR GIACOMO	Vicaria	4	secondaria	
1794	VIA		OTRANTO	Vicaria	4	secondaria	
1795	VICO	DELLA	PACE	S.Lorenzo	4	secondaria	
1796	VICO NUOVO	DELLA	PACE	S.Lorenzo	4	secondaria	
1797	VIA		PACINOTTI ANTONIO	Zona Industriale	4	secondaria	
1798	VIA		PADOVA	Vicaria	4	secondaria	
1799	VICO		PALAZZO DUE PORTE	S.Lorenzo	4	secondaria	



PIANO GENERALE DI EMERGENZA DI PROTEZIONE CIVILE

STRADE SECONDARIE

U.O.A. Protezione Civile

ID	TIPOLOGIA	INTER	TOPONIMO	QUARTIERE	MUN.	VIABILITA'	NOTE
1800	VIA		PALERMO	S.Lorenzo	4	secondaria	
1801	VIA		PALMIERI MARCHESE GIUSEPPE	Vicaria	4	secondaria	
1802	VIA		PARISE MICHELE	Poggioreale	4	secondaria	
1803	VIA		PARMA	Vicaria	4	secondaria	
1804	VIA		PARRILLO FRANCESCO	Zona Industriale	4	secondaria	
1805	VIA	DEL	PASCONI	Poggioreale	4	secondaria	Presenza cavi
1806	VIA		PASQUALE GIUSEPPE ANTONIO	S.Lorenzo	4	secondaria	
1807	VIA		PAVIA	Vicaria	4	secondaria	
1808	VIA		PECCHIA CARLO	S.Lorenzo	4	secondaria	
1809	VIA		PEPE COLONNELLO GABRIELE	Vicaria	4	secondaria	
1810	VICO		PERGOLA A S.ANTONIO ABATE	S.Lorenzo	4	secondaria	
1811	VICO		PERGOLA ALL'AVVOCATA	S.Lorenzo	4	secondaria	
1812	VICOLETTO 1°	DELLE	PERGOLE	S.Lorenzo	4	secondaria	
1813	VICOLETTO 2°	DELLE	PERGOLE	S.Lorenzo	4	secondaria	
1814	VIA		PERSICO FEDERICO	Vicaria	4	secondaria	
1815	VIA		PESSINA ENRICO	S.Lorenzo	4	secondaria	
1816	VIA		PETAGNA VINCENZO	S.Lorenzo	4	secondaria	
1817	VIA		PIANELLE GENERALE	Vicaria	4	secondaria	
1818	VIA	DELLA	PIAZZOLLA	Vicaria	4	secondaria	
1819	FONDACO		PIETRASANTA	S.Lorenzo	4	secondaria	
1820	PIAZZETTA		PIETRASANTA	S.Lorenzo	4	secondaria	
1822	VIA		PIMENTEL DE FONSECA ELEONORA	S.Lorenzo	4	secondaria	
1823	VIA		PINTO GENERALE FRANCESCO	Vicaria	4	secondaria	
1824	VIA		PISA	Vicaria	4	secondaria	
1825	VIA		PISACANE CARLO	S.Lorenzo	4	secondaria	
1826	VIA		PISANELLI	S.Lorenzo	4	secondaria	
1827	VICO		PISCICELLI	S.Lorenzo	4	secondaria	
1834	VIA VECCHIA		POGGIOREALE	Vicaria	4	secondaria	
1835	TRAVERSA PRIVATA		POLVERIERA	Vicaria	4	secondaria	
1836	VIA		POLVERIERA	Vicaria	4	secondaria	
1837	VIA		PONTE DEI GRANILI	Zona Industriale	4	secondaria	
1838	VIA		PONTE DELLA MADDALENA	Zona Industriale	4	secondaria	Presenza cavi
1840	GRADINI		PONTENUOVO	S.Lorenzo	4	secondaria	
1841	SALITA		PONTENUOVO	S.Lorenzo	4	secondaria	
1842	VIA		PONTENUOVO	S.Lorenzo	4	secondaria	
1843	VICOLETTO 1°		PONTENUOVO	S.Lorenzo	4	secondaria	
1844	VICOLETTO 2°		PONTENUOVO	S.Lorenzo	4	secondaria	
1845	VICOLETTO 3°		PONTENUOVO	S.Lorenzo	4	secondaria	
1846	VICOLETTO 4°		PONTENUOVO	S.Lorenzo	4	secondaria	
1847	VIA		PORTA A S.GENNARO	S.Lorenzo	4	secondaria	
1849	VIA		PORZIO CAMILLO	S.Lorenzo	4	secondaria	
1850	VICOLETTO		PORZIO CAMILLO	S.Lorenzo	4	secondaria	
1853	VICO		PORZIO SIMONE	S.Lorenzo	4	secondaria	



PIANO GENERALE DI EMERGENZA DI PROTEZIONE CIVILE

STRADE SECONDARIE

U.O.A. Protezione Civile

ID	TIPOLOGIA	INTER	TOPONIMO	QUARTIERE	MUN.	VIABILITA'	NOTE
1854	VIA		POSTICA MADDALENA	S.Lorenzo	4	secondaria	
1855	CUPA	DEL	PRINCIPE	Poggioreale	4	secondaria	
1856	GALLERIA		PRINCIPE DI NAPOLI	S.Lorenzo	4	secondaria	
1858	LARGO		PROPRIO D'AVELLINO	S.Lorenzo	4	secondaria	
1859	LARGO		PROPRIO DI ARIANIELLO	S.Lorenzo	4	secondaria	
1860	VICO STORTO	DEL	PURGATORIO	S.Lorenzo	4	secondaria	
1861	VICO		PURGATORIO AD ARCO	S.Lorenzo	4	secondaria	
1862	FONDACO		QUATTRO MONTAGNE	S.Lorenzo	4	secondaria	
1866	VICO	DEL	RIFUGIO	S.Lorenzo	4	secondaria	
1868	TRAVERSA 2^		RIONE TRIVIO	Poggioreale	4	secondaria	
1869	TRAVERSA	DEL	RIPOSO	Poggioreale	4	secondaria	
1871	TRAVERSA		ROCCO NICOLA	S.Lorenzo	4	secondaria	
1872	VIA		ROCCO NICOLA	S.Lorenzo	4	secondaria	
1874	VIALE		RUFFO FULCO DI CALABRIA	Poggioreale	4	secondaria	
1876	PIAZZETTA		S.ANDREA DELLE DAME	S.Lorenzo	4	secondaria	
1877	LARGHETTO		S.ANIELLO A CAPONAPOLI	S.Lorenzo	4	secondaria	
1878	VICO		S.ANIELLO A CAPONAPOLI	S.Lorenzo	4	secondaria	
1880	VICO		S.ANNA A PORTA CAPUANA	S.Lorenzo	4	secondaria	
1881	STRETTOLA		S.ANNA ALLE PALUDI	Zona Industriale	4	secondaria	
1882	TRAVERSA 2^		S.ANNA ALLE PALUDI STRETTOLA	Zona Industriale	4	secondaria	
1883	LARGHETTO	DETTO	S.ANTONIO ABATE	S.Lorenzo	4	secondaria	
1884	VIA		S.ANTONIO ABATE	S.Lorenzo	4	secondaria	
1885	VICO 1°		S.ANTONIO ABATE	S.Lorenzo	4	secondaria	
1886	VICO 2°		S.ANTONIO ABATE	S.Lorenzo	4	secondaria	
1887	VICO LUNGO		S.ANTONIO ABATE	S.Lorenzo	4	secondaria	
1888	VICOLETTO		S.ANTONIO ABATE	S.Lorenzo	4	secondaria	
1889	VICOLETTO		S.ANTONIO DI PADOVA	S.Lorenzo	4	secondaria	
1890	VIA		S.ATTANASIO	S.Lorenzo	4	secondaria	
1892	FONDACO		S.CATERINA	S.Lorenzo	4	secondaria	
1893	VICOLETTO		S.CATERINA	S.Lorenzo	4	secondaria	
1894	VICO		S.CATERINA A FORMIELLO	S.Lorenzo	4	secondaria	
1895	VICO		S.ELMO	S.Lorenzo	4	secondaria	
1896	VIA		S.ERASMO	Zona Industriale	4	secondaria	Presenza cavi
1897	VICO		S.ERASMO	Zona Industriale	4	secondaria	
1898	VIA		S.FRANCESCO A S.LORENZO	S.Lorenzo	4	secondaria	
1899	VIA		S.FRANCESCO DE GERONIMO	S.Lorenzo	4	secondaria	
1902	VICO		S.GAUDIOSO	S.Lorenzo	4	secondaria	
1903	TRAVERSA		S.GIOVANNI DE MATHA	Poggioreale	4	secondaria	
1904	VIA		S.GIOVANNI DE MATHA	Poggioreale	4	secondaria	
1905	FONDACO		S.GIOVANNI IN PORTA	S.Lorenzo	4	secondaria	
1906	PIAZZETTA		S.GIOVANNI IN PORTA	S.Lorenzo	4	secondaria	
1907	VIA		S.GIOVANNI IN PORTA	S.Lorenzo	4	secondaria	
1908	VICO 1°		S.GIOVANNI IN PORTA	S.Lorenzo	4	secondaria	



PIANO GENERALE DI EMERGENZA DI PROTEZIONE CIVILE

STRADE SECONDARIE

U.O.A. Protezione Civile

ID	TIPOLOGIA	INTER	TOPONIMO	QUARTIERE	MUN.	VIABILITA'	NOTE
1909	VICO 2°		S.GIOVANNI IN PORTA	S.Lorenzo	4	secondaria	
1910	VIA		S.GIUSEPPE CALASANZIO	S.Lorenzo	4	secondaria	
1913	FONDACO		S.GREGORIO ARMENO	S.Lorenzo	4	secondaria	
1914	PIAZZETTA		S.GREGORIO ARMENO	S.Lorenzo	4	secondaria	
1916	VIA		S.LAZZARO	Poggioreale	4	secondaria	
1917	VIA		S.LUCIA FILIPPINI	Zona Industriale	4	secondaria	
1918	VICO		S.LUCIELLA	S.Lorenzo	4	secondaria	
1919	VIA		S.MARIA A CANCELLO	S.Lorenzo	4	secondaria	
1920	VICO		S.MARIA A CANCELLO	S.Lorenzo	4	secondaria	
1921	VICOLETTO		S.MARIA A CANCELLO	S.Lorenzo	4	secondaria	
1922	VICOLETTO 1°		S.MARIA A CANCELLO	S.Lorenzo	4	secondaria	
1923	VICOLETTO 2°		S.MARIA A CANCELLO	S.Lorenzo	4	secondaria	
1924	VICOLETTO 3°		S.MARIA A CANCELLO	S.Lorenzo	4	secondaria	
1925	PIAZZETTA		S.MARIA AD AGNONE	S.Lorenzo	4	secondaria	
1926	VICO		S.MARIA AD AGNONE	S.Lorenzo	4	secondaria	
1927	VICOLETTO 1°		S.MARIA AD AGNONE	S.Lorenzo	4	secondaria	
1928	VICOLETTO 2°		S.MARIA AD AGNONE	S.Lorenzo	4	secondaria	
1929	VICO		S.MARIA AD SAECULA	S.Lorenzo	4	secondaria	
1930	VIA		S.MARIA AVVOCATA	S.Lorenzo	4	secondaria	
1931	VICO 1°		S.MARIA AVVOCATA	S.Lorenzo	4	secondaria	
1932	VICO 2°		S.MARIA AVVOCATA	S.Lorenzo	4	secondaria	
1933	VICOLETTO 1°		S.MARIA AVVOCATA	S.Lorenzo	4	secondaria	
1934	VICOLETTO 2°		S.MARIA AVVOCATA	S.Lorenzo	4	secondaria	
1937	VIA VICINALE		S.MARIA DEL PIANTO	Poggioreale	4	secondaria	Presenza cavi
1938	VICO		S.MARIA DEL RIPOSO	S.Lorenzo	4	secondaria	
1939	PIAZZA		S.MARIA DELLA FEDE	S.Lorenzo	4	secondaria	
1940	VIA		S.MARIA DELLA FEDE	S.Lorenzo	4	secondaria	
1941	VICO		S.MARIA DELLA FEDE	S.Lorenzo	4	secondaria	
1942	VICOLETTO		S.MARIA DELLA FEDE	S.Lorenzo	4	secondaria	
1943	FONDACO		S.MARIA DELLE GRAZIE	S.Lorenzo	4	secondaria	
1945	VIA		S.MARIA DI COSTANTINOPOLI ALLE MOSCHE	Zona Industriale	4	secondaria	
1946	VICO		S.MARIA VERTECOELI	S.Lorenzo	4	secondaria	
1947	VICO		S.NICOLA A NILO	S.Lorenzo	4	secondaria	
1948	VIA		S.NICOLA DEI CASERTI	S.Lorenzo	4	secondaria	
1949	VICO		S.NICOLA DEI CASERTI	S.Lorenzo	4	secondaria	
1950	FONDACO		S.PAOLO	S.Lorenzo	4	secondaria	
1951	VIA		S.PAOLO	S.Lorenzo	4	secondaria	
1952	VICOLETTO 1°		S.PAOLO	S.Lorenzo	4	secondaria	
1953	VICOLETTO 2°		S.PAOLO	S.Lorenzo	4	secondaria	
1954	VIA		S.PATRIZIA	S.Lorenzo	4	secondaria	
1955	VICO		S.PELLEGRINO	S.Lorenzo	4	secondaria	
1956	VICO		S.PETRILLO	S.Lorenzo	4	secondaria	
1957	VICOLETTO		S.PETRILLO	S.Lorenzo	4	secondaria	



PIANO GENERALE DI EMERGENZA DI PROTEZIONE CIVILE

STRADE SECONDARIE

U.O.A. Protezione Civile

ID	TIPOLOGIA	INTER	TOPONIMO	QUARTIERE	MUN.	VIABILITA'	NOTE
1958	VIA		S.PIETRO A MAIELLA	S.Lorenzo	4	secondaria	
1959	VICO		S.PIETRO A MAIELLA	S.Lorenzo	4	secondaria	
1960	CUPA VICINALE		S.SEVERINO	Poggioreale	4	secondaria	
1961	VIA COMUNALE		S.SEVERINO	Poggioreale	4	secondaria	Presenza cavi Telat
1962	FONDACO		S.SOFIA	S.Lorenzo	4	secondaria	
1964	VICO		S.SOFIA	S.Lorenzo	4	secondaria	
1965	VICO		S.TOMMASO A CAPUANA	S.Lorenzo	4	secondaria	
1967	VIA		SALOMONE ORESTE	Poggioreale	4	secondaria	
1968	VIA		SANNIO	Zona Industriale	4	secondaria	
1969	GRADINI		SANTI APOSTOLI	S.Lorenzo	4	secondaria	
1970	LARGO	DEI	SANTI APOSTOLI	S.Lorenzo	4	secondaria	
1971	SUPPORTICO		SANTI APOSTOLI	S.Lorenzo	4	secondaria	
1974	VIA		SAPRI	S.Lorenzo	4	secondaria	
1975	VICO	DELLE	SBREGLIE	Zona Industriale	4	secondaria	
1976	VICO		SCASSACOCCHI	S.Lorenzo	4	secondaria	
1977	VIA	DELLO	SCIROCCO	Poggioreale	4	secondaria	Presenza cavi Telat
1978	VICO		SCORZIATA	S.Lorenzo	4	secondaria	
1979	VICOLETTO		SCORZIATA	S.Lorenzo	4	secondaria	
1980	PIAZZETTA		SEDIL CAPUANO	S.Lorenzo	4	secondaria	
1981	VICO		SEDIL CAPUANO	S.Lorenzo	4	secondaria	
1982	VIA		SERIPANDO CARDINALE	S.Lorenzo	4	secondaria	
1983	VICO	DELLA	SERPE	S.Lorenzo	4	secondaria	
1984	PIAZZETTA		SETTEMBRINI LUIGI	S.Lorenzo	4	secondaria	
1985	VIA		SETTEMBRINI LUIGI	S.Lorenzo	4	secondaria	
1986	VIA		SILVATI GIUSEPPE	S.Lorenzo	4	secondaria	
1987	VIA		SINISCALCHI FRANCESCO SAVERIO	S.Lorenzo	4	secondaria	
1988	VIA	DEL	SOLE	S.Lorenzo	4	secondaria	
1989	VICO		SOPRAMURO AVE GRATIA PLENA	S.Lorenzo	4	secondaria	
1990	VICOLETTO		SOPRAMURO AVE GRATIA PLENA	S.Lorenzo	4	secondaria	
1991	VIA		SPADARO MICCO	S.Lorenzo	4	secondaria	
1992	FONDACO		SPERANZELLA	S.Lorenzo	4	secondaria	
1993	VIA		SPONZILLI GENERALE FRANCESCO	Zona Industriale	4	secondaria	Presenza cavi Telat
1995	PIAZZETTA		STELLA MATTUTINA	S.Lorenzo	4	secondaria	
1997	VIA		TARANTINI LEOPOLDO	Poggioreale	4	secondaria	
1998	VIA NUOVA		TEATRO S.FERDINANDO	S.Lorenzo	4	secondaria	
1999	VICO	DEI	TINELLARI	S.Lorenzo	4	secondaria	
2000	VIA		TORALDO FRANCESCO	S.Lorenzo	4	secondaria	
2001	VIA		TORINO	S.Lorenzo	4	secondaria	
2003	VICO	DEI	TRAVI	S.Lorenzo	4	secondaria	
2004	VIA	DEI	TRIBUNALI	S.Lorenzo	4	secondaria	
2005	VIA		TRINCHERA PIETRO	S.Lorenzo	4	secondaria	
2006	VIA	DEL	TRIVIO	Vicaria	4	secondaria	
2007	VIA		TUPPUTI OTTAVIO	S.Lorenzo	4	secondaria	



PIANO GENERALE DI EMERGENZA DI PROTEZIONE CIVILE

STRADE SECONDARIE

U.O.A. Protezione Civile

ID	TIPOLOGIA	INTER	TOPONIMO	QUARTIERE	MUN.	VIABILITA'	NOTE
2008	VIA		TURIELLO PASQUALE	Vicaria	4	secondaria	
2009	VICO		TUTTI I SANTI	S.Lorenzo	4	secondaria	
2010	VICO		VALLETTA NICOLA	S.Lorenzo	4	secondaria	
2011	VICO	DEL	VASTO A CAPUANA	S.Lorenzo	4	secondaria	
2012	VICO	DEL	VASTO A CASANOVA	S.Lorenzo	4	secondaria	
2013	VIA		VENEZIA	S.Lorenzo	4	secondaria	
2014	VICO		VENEZIA	S.Lorenzo	4	secondaria	
2016	FONDACO		VICARIA	S.Lorenzo	4	secondaria	
2017	VICO		VICARIA	S.Lorenzo	4	secondaria	
2020	TRAVERSA DETTA		ZARA	Poggioreale	4	secondaria	
2021	VIA		ZARA	Poggioreale	4	secondaria	
2022	VIA	DEGLI	ZINGARI	S.Lorenzo	4	secondaria	
2023	VIA	DELLE	ZITE	S.Lorenzo	4	secondaria	
2024	FONDACO		ZUCCARO	S.Lorenzo	4	secondaria	
2025	VIA		ABATE SERGIO	Arenella	5	secondaria	
2026	VICO		ACITILLO	Vomero	5	secondaria	
2027	VIA VICINALE		AGNOLELLA	Arenella	5	secondaria	
2028	VIALE PRIVATO		ALBINI ALBINO	Vomero	5	secondaria	
2030	VIA		ALVINO ENRICO	Vomero	5	secondaria	
2031	VIA		ANDREA DA SALERNO	Vomero	5	secondaria	
2033	CUPA		ANGELO RAFFAELE ALLE DUE PORTE	Arenella	5	secondaria	
2034	VIA		ANNELLA DI MASSIMO	Vomero	5	secondaria	
2036	LARGO		ANTIGNANO	Arenella	5	secondaria	
2037	LARGO		ANTIGNANO	Vomero	5	secondaria	
2038	VIA		ANTIGNANO	Arenella	5	secondaria	
2039	VIA		ANTIGNANO	Vomero	5	secondaria	
2040	VICO		ANTIGNANO	Vomero	5	secondaria	
2041	VICO		ARCO S.DOMENICO	Arenella	5	secondaria	
2042	PIAZZETTA		ARENELLA	Arenella	5	secondaria	
2043	SALITA		ARENELLA	Arenella	5	secondaria	
2046	VIA		AZZI FRANCESCO	Arenella	5	secondaria	
2048	VICO		BELVEDERE	Vomero	5	secondaria	
2049	VICOLETTO		BELVEDERE	Vomero	5	secondaria	
2050	PIAZZETTA		BELVEDERE ANDREA	Vomero	5	secondaria	
2052	VIA		BERTINI PACIO	Arenella	5	secondaria	
2053	VIA		BERTOLI GIOVANNI	Arenella	5	secondaria	
2054	VIA		BLUNDO FRANCESCO	Arenella	5	secondaria	
2055	TRAVERSA PRIVATA		BONITO GIUSEPPE	Vomero	5	secondaria	
2056	VIA		BONITO GIUSEPPE	Vomero	5	secondaria	
2057	VIA		CACCAVELLO ANNIBALE	Vomero	5	secondaria	
2058	GRADINI		CACCIOTTOLI	Arenella	5	secondaria	
2059	GRADINI		CACCIOTTOLI	Vomero	5	secondaria	
2060	PIAZZETTA		CACCIOTTOLI	Vomero	5	secondaria	



PIANO GENERALE DI EMERGENZA DI PROTEZIONE CIVILE

STRADE SECONDARIE

U.O.A. Protezione Civile

ID	TIPOLOGIA	INTER	TOPONIMO	QUARTIERE	MUN.	VIABILITA'	NOTE
2061	SALITA		CACCIOTTOLI	Vomero	5	secondaria	
2062	VICO		CACCIOTTOLI	Vomero	5	secondaria	
2063	VIA		CAIAZZO OTTAVIO	Arenella	5	secondaria	
2065	VIA		CALVANICO RAFFAELE	Arenella	5	secondaria	
2066	CUPA		CAMALDOLI	Arenella	5	secondaria	
2067	VIA		CAMALDOLILLI	Arenella	5	secondaria	
2068	VIA VICINALE		CAMALDOLILLI	Arenella	5	secondaria	
2069	VIA		CAMMARANO MICHELE	Vomero	5	secondaria	
2070	VIA		CANCELLO DI FERRO	Vomero	5	secondaria	
2071	LARGO	DEI	CANGIANI	Arenella	5	secondaria	
2072	VIA		CANGIANI	Arenella	5	secondaria	
2073	PIAZZA		CANNETO	Arenella	5	secondaria	
2074	VIA		CAPALDO GIUSEPPE	Arenella	5	secondaria	
2075	VIA		CAPOCCI TEODORO	Arenella	5	secondaria	
2076	VIA		CAPRILE VINCENZO	Arenella	5	secondaria	
2078	VIA		CARELLI CONSALVO	Vomero	5	secondaria	
2079	VIA		CARUSO ENRICO	Arenella	5	secondaria	
2080	VIA		CARUSO SETTIMIO SEVERO	Vomero	5	secondaria	
2081	VIA		CASALE DE BUSTIS MARCELLO	Arenella	5	secondaria	
2082	VIA		CASCIARO GIUSEPPE	Arenella	5	secondaria	
2083	CAVONE		CASE PUNTELLATE	Arenella	5	secondaria	
2084	CAVONE		CASE PUNTELLATE	Vomero	5	secondaria	
2085	VIA		CASE PUNTELLATE	Arenella	5	secondaria	
2086	VIA		CASE PUNTELLATE	Vomero	5	secondaria	
2088	VIA		CATTANEO CARLO	Arenella	5	secondaria	
2090	LARGO		CELEBRANO FRANCESCO	Arenella	5	secondaria	
2091	VIA	DELLA	CERRA	Arenella	5	secondaria	
2092	VIA		CESI BENIAMINO	Vomero	5	secondaria	
2093	VIA		CIFARIELLO FILIPPO	Vomero	5	secondaria	
2096	VICOLETTO		CIMAROSA DOMENICO	Vomero	5	secondaria	
2097	VIA		CONCA SEBASTIANO	Arenella	5	secondaria	
2098	VIA		CONFALONE	Arenella	5	secondaria	
2099	VIA		CORENZIO BELISARIO	Vomero	5	secondaria	
2100	VIA		CORTESE EDGARDO	Arenella	5	secondaria	
2101	VIA		CORTESE GUIDO	Vomero	5	secondaria	
2102	VIA		COSTA MARIO	Vomero	5	secondaria	
2103	VIA		COTRONEI GIUSEPPE	Vomero	5	secondaria	
2104	VIA		CROCE ROSSA	Arenella	5	secondaria	
2105	VIA		D'ACQUISTO SALVO	Arenella	5	secondaria	
2106	VIA		DALBONO EDOARDO	Vomero	5	secondaria	
2107	VIA		D'AMELIO MARIANO	Arenella	5	secondaria	
2108	VIA		D'ANNIBALE VINCENZO	Arenella	5	secondaria	
2109	VIA		D'ANNIBALE VINCENZO	Vomero	5	secondaria	



PIANO GENERALE DI EMERGENZA DI PROTEZIONE CIVILE

STRADE SECONDARIE

U.O.A. Protezione Civile

ID	TIPOLOGIA	INTER	TOPONIMO	QUARTIERE	MUN.	VIABILITA'	NOTE
2112	VIA		DE CICCIO MARIO	Vomero	5	secondaria	
2113	VIA		DE DOMINICIS DOMENICO	Arenella	5	secondaria	
2114	PIAZZA		DE LEVA ENRICO	Arenella	5	secondaria	
2115	VIA		DE MURA FRANCESCO	Vomero	5	secondaria	
2116	VIA		DE NARDIS CAMILLO	Vomero	5	secondaria	
2117	VIA		DE RUGGIERO GUIDO	Arenella	5	secondaria	
2118	VIA		DE VITO PISCICELLI MAURIZIO	Arenella	5	secondaria	
2119	VIA		DEL TORTO PASQUALE	Arenella	5	secondaria	
2120	VIA		DELL'ERBA FRANCESCO	Arenella	5	secondaria	
2122	VIA		DIAMARE VINCENZO	Arenella	5	secondaria	
2123	VIA		DONADIO GIOVANNI DI MORMANNO	Vomero	5	secondaria	
2124	VIA		DONIZETTI GAETANO	Vomero	5	secondaria	
2125	VIA		DORIA GINO	Vomero	5	secondaria	
2126	VIA		D'ORSI ACHILLE	Arenella	5	secondaria	
2127	PIAZZETTA		DUE PORTE	Arenella	5	secondaria	
2128	SALITA		DUE PORTE	Arenella	5	secondaria	
2129	VICO 2°		DUE PORTE	Arenella	5	secondaria	
2130	PIAZZETTA		DURANTE	Vomero	5	secondaria	
2131	TRAVERSA 1^		E.A.MARIO	Arenella	5	secondaria	
2133	VIA	DELL'	EREMO	Arenella	5	secondaria	
2135	VIA		FALCOMATA' BRUNO	Vomero	5	secondaria	
2138	VIA		FALVO RODOLFO	Vomero	5	secondaria	
2142	VIA		FLORIMO FRANCESCO	Arenella	5	secondaria	
2143	RAMPA		FONTANA DOMENICO	Arenella	5	secondaria	
2145	VIA VICINALE		FOSSO S.STEFANO	Vomero	5	secondaria	
2146	VIA		FRACANZANO FRANCESCO	Vomero	5	secondaria	
2147	VIA		FRAGNITO ONOFRIO	Arenella	5	secondaria	
2148	VIA		FRANCESCHI EMILIO	Arenella	5	secondaria	
2149	VIA		FREUD SIGMUND	Arenella	5	secondaria	
2150	PIAZZA		FUGA FERDINANDO	Vomero	5	secondaria	
2152	VALLONE	DEI	GEROLOMINI	Arenella	5	secondaria	
2153	CUPA		GEROLOMINI ALLE DUE PORTE	Arenella	5	secondaria	
2154	VIA		GIAQUINTO CORRADO	Vomero	5	secondaria	
2155	PIAZZETTA		GIGANTE GIACINTO	Arenella	5	secondaria	
2159	VIA		GOMEZ DE AYALA RENATO	Vomero	5	secondaria	
2160	VIA		IERACE FRANCESCO	Arenella	5	secondaria	
2161	VIA		IMBRIANI MATTEO RENATO	Arenella	5	secondaria	
2163	VIA PRIVATA DETTA		IMPERATRICE GIUSEPPE	Arenella	5	secondaria	
2164	VIA		IOMMELLI NICCOLO'	Arenella	5	secondaria	
2166	VIA		JEMMA ROCCO	Arenella	5	secondaria	
2167	VIA		KAGOSHIMA	Vomero	5	secondaria	
2168	VIA		KAUFFMAN ANGELICA	Arenella	5	secondaria	
2169	VIA		KERBAKER MICHELE	Vomero	5	secondaria	



PIANO GENERALE DI EMERGENZA DI PROTEZIONE CIVILE

STRADE SECONDARIE

U.O.A. Protezione Civile

ID	TIPOLOGIA	INTER	TOPONIMO	QUARTIERE	MUN.	VIABILITA'	NOTE
2170	DISCESA		LACCO	Vomero	5	secondaria	
2173	VIA		LIBROIA RAFFAELE	Arenella	5	secondaria	
2174	VIA		LIGORIO PIRRO	Vomero	5	secondaria	
2175	VIA		LONGO ALESSANDRO	Vomero	5	secondaria	
2176	VIA		LORDI RENATO	Vomero	5	secondaria	
2179	VIA		MAESTRO COLANTONIO	Vomero	5	secondaria	
2180	VIALE 2°		MALATESTA	Vomero	5	secondaria	
2181	VIA		MANCINI ANTONIO	Vomero	5	secondaria	
2186	VIA		MASSARI EDOARDO	Arenella	5	secondaria	
2187	VIA		MAZZOCCO ENRICO	Arenella	5	secondaria	
2190	VIA		MERLIANI GIOVANNI	Vomero	5	secondaria	
2193	VIA		MICHETTI FRANCESCO PAOLO	Vomero	5	secondaria	
2194	VIA		MIGLIARO VINCENZO	Arenella	5	secondaria	
2195	VIA		MIOLA CAMILLO	Arenella	5	secondaria	
2196	VIA		MIRANDA GIOVANNI	Arenella	5	secondaria	
2197	VICO		MOLO ALLE DUE PORTE	Arenella	5	secondaria	
2198	VIA		MONTEDONZELLI	Arenella	5	secondaria	
2199	VIA		MONTESANO DOMENICO	Arenella	5	secondaria	
2201	VIA		MOSCA VINCENZO	Arenella	5	secondaria	
2202	VIA		MURAT GIOACCHINO	Arenella	5	secondaria	
2204	VIA		NACCHERINO MICHELANGELO	Arenella	5	secondaria	
2205	VIA		NAZARETH	Arenella	5	secondaria	
2206	VIA		NETTI FRANCESCO	Arenella	5	secondaria	
2208	VIA		NUVOLO FRANCESCO GIUSEPPE	Arenella	5	secondaria	
2209	VIA		OMODEO ADOLFO	Arenella	5	secondaria	
2211	VIA		PAISIELLO GIOVANNI	Vomero	5	secondaria	
2212	VIA		PALERMO GIULIO	Arenella	5	secondaria	
2214	VIA		PALIZZI FILIPPO	Vomero	5	secondaria	
2216	VIA		PATINI TEOFILO	Arenella	5	secondaria	
2217	VIA		PAVESE CESARE	Arenella	5	secondaria	
2218	VIA		PEDAMENTINA S. MARTINO	Vomero	5	secondaria	
2219	VIA		PEROSI LORENZO	Arenella	5	secondaria	
2220	GRADINI	DEL	PETRAIO	Vomero	5	secondaria	
2221	LARGO	DEL	PETRAIO	Vomero	5	secondaria	
2222	RAMPE		PETRAIO	Vomero	5	secondaria	
2223	SALITA	DEL	PETRAIO	Vomero	5	secondaria	
2224	VICO	DEL	PETRAIO	Vomero	5	secondaria	
2225	VIA		PETRELLA ENRICO	Vomero	5	secondaria	
2227	VIA		PICCINNI NICCOLO'	Arenella	5	secondaria	
2228	VIA		PIETRAVALLE MICHELE	Arenella	5	secondaria	
2229	TRAVERSA		PIGNA	Arenella	5	secondaria	
2231	VIA		PITLOO ANTONIO	Vomero	5	secondaria	
2232	VIA		PLATANIA PIETRO	Arenella	5	secondaria	



PIANO GENERALE DI EMERGENZA DI PROTEZIONE CIVILE

STRADE SECONDARIE

U.O.A. Protezione Civile

ID	TIPOLOGIA	INTER	TOPONIMO	QUARTIERE	MUN.	VIABILITA'	NOTE
2233	VIA		POGGIO DEI MARI	Arenella	5	secondaria	
2234	TRAVERSA PRIVATA		POLA	Arenella	5	secondaria	
2235	VIA		PORPORA NICOLA ANTONIO	Arenella	5	secondaria	
2236	VIA		PRATELLA ATTILIO	Arenella	5	secondaria	
2237	VIA		PRESUTTI ENRICO	Arenella	5	secondaria	
2239	VIA		PUCCINI GIACOMO	Vomero	5	secondaria	
2241	VIALE		RAFFAELLO	Vomero	5	secondaria	
2242	VIA		RECCO GIUSEPPE	Arenella	5	secondaria	
2244	VIA		RICCI UGO	Vomero	5	secondaria	
2245	VIA		ROCCO ALFREDO	Arenella	5	secondaria	
2246	VIA		ROCCO ARTURO	Arenella	5	secondaria	
2248	VIA		ROSSOMANDI FLORESTANO	Vomero	5	secondaria	
2250	VIA		RUSSO ALFREDO VITTORIO	Arenella	5	secondaria	
2251	VIA		RUTA MARIO	Vomero	5	secondaria	
2252	VIALE		S.ANNA	Arenella	5	secondaria	
2253	VIA		S.DOMENICO	Vomero	5	secondaria	
2254	CALATA		S.FRANCESCO	Vomero	5	secondaria	
2255	CALATA		S.FRANCESCO	Vomero	5	secondaria	
2256	VIA		S.GENNARO AD ANTIGNANO	Arenella	5	secondaria	
2257	VIA		S.GENNARO AD ANTIGNANO	Vomero	5	secondaria	
2258	PIAZZETTA		S.GENNARO AL VOMERO	Vomero	5	secondaria	
2263	GRADINI		S.MARTINO	Vomero	5	secondaria	
2265	TRAVERSA PRIVATA		S.SEVERINO	Arenella	5	secondaria	
2268	VIA		SACCHINI ANTONIO	Vomero	5	secondaria	
2269	VIA		SAGRERA GUGLIELMO	Arenella	5	secondaria	
2270	VIA		SANFELICE LUIGIA	Vomero	5	secondaria	
2272	TRAVERSA		SCALA VINCENZO	Arenella	5	secondaria	
2273	VIA		SCALA VINCENZO	Arenella	5	secondaria	
2275	VIA		SCHIAPPOLI	Arenella	5	secondaria	
2276	VIA		SEMENTINI ANTONIO E LUIGI	Arenella	5	secondaria	
2278	VIA		SGAMBATI	Arenella	5	secondaria	
2279	RAMPE		SIANI GIANCARLO	Arenella	5	secondaria	
2280	VIA		SOLARIO ANTONIO	Arenella	5	secondaria	
2281	VIA		SOLIMENA FRANCESCO	Vomero	5	secondaria	
2282	VIA		STANZIONE MASSIMO	Vomero	5	secondaria	
2283	VIA		STASI RAFFAELE	Arenella	5	secondaria	
2284	VIA		STURZO DON LUIGI	Arenella	5	secondaria	
2285	VIA		STURZO DON LUIGI	Vomero	5	secondaria	
2287	VIA		TARANTINO RAFFAELE	Arenella	5	secondaria	
2288	GRADINI		TASSO	Vomero	5	secondaria	
2290	VIA		TILGHER ADRIANO	Vomero	5	secondaria	
2291	VIA		TIMAVO	Vomero	5	secondaria	
2292	VIA		TOMA GIOACCHINO	Vomero	5	secondaria	



PIANO GENERALE DI EMERGENZA DI PROTEZIONE CIVILE

STRADE SECONDARIE

U.O.A. Protezione Civile

ID	TIPOLOGIA	INTER	TOPONIMO	QUARTIERE	MUN.	VIABILITA'	NOTE
2293	VIA		TORRIONE S.MARTINO	Vomero	5	secondaria	
2294	VIA		TOSTI FRANCESCO PAOLO	Vomero	5	secondaria	
2295	VIA		TROPEANO GIUSEPPE	Arenella	5	secondaria	
2296	VIA		UNDICI FIORI DEL MELARANCIO	Arenella	5	secondaria	
2297	VIA		USSANI VINCENZO	Arenella	5	secondaria	
2298	VIA		VACCARO ANDREA	Vomero	5	secondaria	
2299	GALLERIA PRIVATA		VANVITELLI	Vomero	5	secondaria	
2301	VIA		VERDINOIS ALBERTO	Arenella	5	secondaria	
2302	VIA		VERROTTI FRANCESCO	Arenella	5	secondaria	
2303	VIA		VITTORINI ELIO	Arenella	5	secondaria	
2304	VIA		VIZIOLI FRANCESCO	Arenella	5	secondaria	
2305	VIALE PRIVATO		WINSPEARE DAVIDE	Vomero	5	secondaria	
2306	VIA		ZINGARELLI NICOLA ANTONIO	Vomero	5	secondaria	
2307	VIA		ABATI ALESSANDRO	Ponticelli	6	secondaria	
2308	CONTRADA	DETTA	ABBASSO MARANDA	Ponticelli	6	secondaria	
2309	PIAZZA		ABBEVERATOIO	Barra	6	secondaria	
2310	TRAVERSA		ABBEVERATOIO	Barra	6	secondaria	
2311	VIA		ABBEVERATOIO	Barra	6	secondaria	
2312	VIA		AGEROLA	S.Giovanni a Teduccio	6	secondaria	
2313	TRAVERSA		AIA TONDA	Barra	6	secondaria	Presenza cavi Telat
2314	VIA		AL CHIARO DI LUNA	Ponticelli	6	secondaria	
2315	VIA		ALFANI GINO	Ponticelli	6	secondaria	
2316	VIA		ALFIERI VITTORIO	Ponticelli	6	secondaria	
2317	TRAVERSA 1^		ALVEO ARTIFICIALE	S.Giovanni a Teduccio	6	secondaria	
2318	TRAVERSA 2^		ALVEO ARTIFICIALE	S.Giovanni a Teduccio	6	secondaria	
2319	TRAVERSA 3^		ALVEO ARTIFICIALE	S.Giovanni a Teduccio	6	secondaria	
2320	VIA		ALVEO DEI TORRENTI DI SOMMA	Ponticelli	6	secondaria	
2321	VIA		AMALFI	S.Giovanni a Teduccio	6	secondaria	
2322	VIALE	DELLE	AMAZZONI	Barra	6	secondaria	
2323	VIA		AMMATURO COMMISSARIO	Ponticelli	6	secondaria	
2324	VIA		AMMENDOLA PIETRO	Ponticelli	6	secondaria	
2325	VIA		ANDERSEN HANS CHRISTIAN	Ponticelli	6	secondaria	
2326	VIA		APREA SALVATORE	S.Giovanni a Teduccio	6	secondaria	
2327	PIAZZA		APREA VINCENZO	Ponticelli	6	secondaria	
2331	VIA		ARMSTRONG LOUIS	Ponticelli	6	secondaria	
2332	VIA		ATRIPALDI DOMENICO	Barra	6	secondaria	
2333	TRAVERSA 1^		AUBRY AMMIRAGLIO	S.Giovanni a Teduccio	6	secondaria	
2334	VIA		AUBRY AMMIRAGLIO	S.Giovanni a Teduccio	6	secondaria	
2335	TRAVERSA		AVIGLIONE	Barra	6	secondaria	
2336	VIA		AVIGLIONE	Barra	6	secondaria	
2337	VIA		AVIGLIONE	S.Giovanni a Teduccio	6	secondaria	
2338	VIA		BARBATO STEFANO	Barra	6	secondaria	Presenza cavi Telat
2339	VIA		BENEDETTI MICHELANGELI ARTURO	Ponticelli	6	secondaria	



PIANO GENERALE DI EMERGENZA DI PROTEZIONE CIVILE

STRADE SECONDARIE

U.O.A. Protezione Civile

ID	TIPOLOGIA	INTER	TOPONIMO	QUARTIERE	MUN.	VIABILITA'	NOTE
2340	VIA		BENIGNO FRANCESCO	Ponticelli	6	secondaria	
2341	VIA		BERNARI CARLO	Ponticelli	6	secondaria	
2342	STRADA		BOCCAPERTI	S.Giovanni a Teduccio	6	secondaria	
2343	CUPA VICINALE		BOLINO	Barra	6	secondaria	
2344	PIAZZA		BONGHI RUGGIERO (A PONTICELLI)	Ponticelli	6	secondaria	
2345	TRAVERSA 4^		BOTTEGHELLE	Ponticelli	6	secondaria	
2346	TRAVERSA 5^		BOTTEGHELLE	Ponticelli	6	secondaria	
2347	VIA PROVINCIALE		BOTTEGHELLE	Ponticelli	6	secondaria	Presenza cavi
2349	VIA NUOVA	DELLE	BRECCE	Barra	6	secondaria	Presenza cavi Telat
2350	VIA NUOVA	DELLE	BRECCE	Ponticelli	6	secondaria	
2351	VIA PROVINCIALE	DELLE	BRECCE	Barra	6	secondaria	
2352	VIA PROVINCIALE	DELLE	BRECCE	Ponticelli	6	secondaria	
2353	VIA		BRECCE A S.ERASMO	Barra	6	secondaria	
2354	VIA	DEI	BRONZI DI RIACE	Barra	6	secondaria	
2355	VIA	DEI	BRONZI DI RIACE	Ponticelli	6	secondaria	
2356	CORSO		BUOZZI BRUNO	Barra	6	secondaria	
2357	TRAVERSA		BUOZZI BRUNO	Barra	6	secondaria	
2358	VIALE		CALIFANO LUIGI	Ponticelli	6	secondaria	
2359	VIA		CALLAS MARIA	Ponticelli	6	secondaria	
2360	VIA		CALVINO ITALO	Ponticelli	6	secondaria	
2361	PIAZZA		CAPONNETTO ANTONINO	S.Giovanni a Teduccio	6	secondaria	
2362	PIAZZA		CAPRI	S.Giovanni a Teduccio	6	secondaria	
2363	VIA		CARFORA GIOVANNI	Ponticelli	6	secondaria	
2364	VIA		CARMEN	Ponticelli	6	secondaria	Presenza cavi Telat
2365	VICO		CASE MAGLIONE	Ponticelli	6	secondaria	
2366	VICO		CASE RICCARDI	Ponticelli	6	secondaria	
2367	VICO		CATARI	S.Giovanni a Teduccio	6	secondaria	
2368	LARGO		CATENA	Barra	6	secondaria	
2369	PONTE		CAVALCAVIA DETTO DI PONTICELLI	Barra	6	secondaria	
2370	STRADA COMUNALE	DELLE	CAVOLELLE	Barra	6	secondaria	
2371	STRADA COMUNALE	DELLE	CAVOLELLE	S.Giovanni a Teduccio	6	secondaria	
2372	CUPA VICINALE	DEI	CENSI	Ponticelli	6	secondaria	
2373	VIA		CHAPLIN CHARLIE	Ponticelli	6	secondaria	
2374	VIA		CHIAROMONTE GERARDO	Barra	6	secondaria	
2375	VIA		CICARELLI PASQUALE	Barra	6	secondaria	
2376	CUPA	DEL	CIMITERO	Barra	6	secondaria	
2377	TRAVERSA		CIMITERO	Barra	6	secondaria	
2378	VIA		CIMITERO	Barra	6	secondaria	
2379	VIA		CIMITERO	S.Giovanni a Teduccio	6	secondaria	
2380	VIA		CIRILLO GABRIELE	Ponticelli	6	secondaria	
2381	VIA		CIRINO BRUNO	Ponticelli	6	secondaria	
2382	VIA		CLEOPATRA	Barra	6	secondaria	
2384	VIA		COPPI FAUSTO	Ponticelli	6	secondaria	



PIANO GENERALE DI EMERGENZA DI PROTEZIONE CIVILE

STRADE SECONDARIE

U.O.A. Protezione Civile

ID	TIPOLOGIA	INTER	TOPONIMO	QUARTIERE	MUN.	VIABILITA'	NOTE
2385	VIA		CRISCONIO LUIGI	Ponticelli	6	secondaria	
2386	PIAZZA		CROCELLA	Barra	6	secondaria	
2387	VIA		DE BONIS TEODOSIO	Barra	6	secondaria	
2388	PIAZZA		DE FRANCHIS VINCENZO	Barra	6	secondaria	
2389	PIAZZA		DE JACOBIS PADRE GIUSTINO	Ponticelli	6	secondaria	
2390	VIA		DE LUCA FRANCESCO MARIA	Barra	6	secondaria	
2391	VIA		DE LUCA FRANCESCO MARIA	Ponticelli	6	secondaria	
2393	PROLUNGAMENTO		DE ROBERTO DOMENICO	Ponticelli	6	secondaria	
2395	VIALE		DECIO MURE	Barra	6	secondaria	
2396	VIALE		DECIO MURE	Ponticelli	6	secondaria	
2397	VIA		DEL PEZZO PASQUALE	Barra	6	secondaria	
2398	VIA		DELLA VALLE GUIDO	Ponticelli	6	secondaria	
2399	VIALE		DISNEY WALT	Ponticelli	6	secondaria	
2402	VIA		ELIOT THOMAS	Ponticelli	6	secondaria	
2403	VICO DETTO		EMANUELE	S.Giovanni a Teduccio	6	secondaria	
2404	VIA		ESOPO	Ponticelli	6	secondaria	
2405	VICO		EVANGELISTA	Ponticelli	6	secondaria	
2406	VIA	DEL	FAUNO	Barra	6	secondaria	
2407	VIA		FERRARIS GALILEO	Barra	6	secondaria	
2408	CORSO		FERROVIA	Ponticelli	6	secondaria	
2409	LARGHETTO DETTO		FERROVIA	S.Giovanni a Teduccio	6	secondaria	
2410	VIA	DELLA	FERROVIA CIRCUMVESUVIANA	Ponticelli	6	secondaria	
2411	VIA	DELLA	FERROVIA NAPOLI - OTTAVIANO	Ponticelli	6	secondaria	
2412	VIA		FIGURELLE	Barra	6	secondaria	
2413	VIA		FIGURELLE	S.Giovanni a Teduccio	6	secondaria	
2414	VIA		FILUMENA MARTURANO	Ponticelli	6	secondaria	
2415	VIA		FORZATI ENRICO	Barra	6	secondaria	
2416	STRADA COMUNALE		FOSSITELLI	Barra	6	secondaria	
2417	TRAVERSA VICINALE		FOSSITELLI	Barra	6	secondaria	
2418	VIA		FRANCIOSA LUIGI	Ponticelli	6	secondaria	
2419	VIALE		FRATELLI GRIMM	Ponticelli	6	secondaria	
2420	VIA		FRATELLI LUMIERE	Ponticelli	6	secondaria	
2421	TRAVERSA 1^ PRIVATA		FUMAROLI	S.Giovanni a Teduccio	6	secondaria	
2422	TRAVERSA 2^ PRIVATA		FUMAROLI	S.Giovanni a Teduccio	6	secondaria	
2423	VIA		FUORTES ISIDORO	Barra	6	secondaria	
2424	VIA		FUORTES ISIDORO	Ponticelli	6	secondaria	
2425	VIA VICINALE		GALEONCELLO	Ponticelli	6	secondaria	Presenza cavi
2426	VIA COMUNALE		GALEONE	Ponticelli	6	secondaria	
2427	VIA		GARIBALDI GIUSEPPE	S.Giovanni a Teduccio	6	secondaria	
2428	VIA		GIANNINI ETTORE	Barra	6	secondaria	
2429	VIA		GILIBERTI STEFANO	Barra	6	secondaria	
2430	VIA		GIORDANO FABIO	Barra	6	secondaria	
2432	VIA		GRIECO FERDINANDO	Ponticelli	6	secondaria	



PIANO GENERALE DI EMERGENZA DI PROTEZIONE CIVILE

STRADE SECONDARIE

U.O.A. Protezione Civile

ID	TIPOLOGIA	INTER	TOPONIMO	QUARTIERE	MUN.	VIABILITA'	NOTE
2433	PIAZZETTA		GUARDASCIONE EZECHIELE	Ponticelli	6	secondaria	
2434	VIA		GUIDONE PROSPERO	Barra	6	secondaria	
2435	VIA		GULLIVER	Ponticelli	6	secondaria	
2436	VIALE		HEMINGWAY ERNEST	Ponticelli	6	secondaria	
2437	VIA		IL FLAUTO MAGICO	Ponticelli	6	secondaria	
2438	VIA		IMMACOLATA CONCEZIONE	Ponticelli	6	secondaria	
2439	VIA		IMPARATO FERRANTE	Barra	6	secondaria	Presenza cavi Telat
2441	VIA	DELLE	INDUSTRIE	Barra	6	secondaria	Presenza cavi Telat
2442	VIA		INGANGI VINCENZO	Ponticelli	6	secondaria	
2443	VIA DETTA		INNOMINATA	S.Giovanni a Teduccio	6	secondaria	Presenza cavi
2444	PIAZZA		ISCHIA	S.Giovanni a Teduccio	6	secondaria	
2445	VICOLETTO		JESU	S.Giovanni a Teduccio	6	secondaria	
2446	VIA		LAGNO	S.Giovanni a Teduccio	6	secondaria	
2447	VIA		LAGO AMPOLLINO	Ponticelli	6	secondaria	
2448	VIA		LAGO D'AVERNO	Ponticelli	6	secondaria	
2449	VIA		LAGO DI SCANNO	Barra	6	secondaria	
2450	VIA		LAGO DI SCANNO	Ponticelli	6	secondaria	
2451	VIA		LAGO FUSARO	Ponticelli	6	secondaria	
2452	VIA		LAGO LUCRINO	Ponticelli	6	secondaria	
2453	VIA		LAGO PATRIA	Ponticelli	6	secondaria	
2454	VIA		LANZA LUIGI	Barra	6	secondaria	
2455	VIA		LAURO ACHILLE	Barra	6	secondaria	
2456	VIA		LETO POMPONIO	Ponticelli	6	secondaria	
2457	VIA VICINALE		LETTIERI	Ponticelli	6	secondaria	
2458	VIA COMUNALE		LIETO	Barra	6	secondaria	
2459	VIA COMUNALE		LIETO	S.Giovanni a Teduccio	6	secondaria	
2460	VIA		LOMBARDI VERA	Ponticelli	6	secondaria	
2461	VIA		LONGO BARTOLO	Barra	6	secondaria	
2462	VIA		LONGO BARTOLO	Ponticelli	6	secondaria	
2463	TRAVERSA 4^		MADONNELLE	Ponticelli	6	secondaria	
2464	VIA PROVINCIALE		MADONNELLE	Ponticelli	6	secondaria	
2465	VIA		MAGLIETTA CLEMENTE	Ponticelli	6	secondaria	
2466	VIA		MAIORI	S.Giovanni a Teduccio	6	secondaria	
2467	VIA		MALAPARTE CURZIO	Barra	6	secondaria	
2468	VIA		MALAPARTE CURZIO	Ponticelli	6	secondaria	
2469	VIA		MALIBRAN MARIA	Ponticelli	6	secondaria	
2470	TRAVERSA 1^ DI VIA COMUNALE		MARANDA	Ponticelli	6	secondaria	
2471	VIA COMUNALE		MARANDA	Ponticelli	6	secondaria	
2472	VIA VICINALE		MARANDA	Ponticelli	6	secondaria	
2473	STRADA COMUNALE		MARCHESE ROTA	Barra	6	secondaria	
2474	TRAVERSA VIALE		MARGHERITA	Ponticelli	6	secondaria	
2475	VIALE		MARGHERITA	Ponticelli	6	secondaria	
2476	TRAVERSA		MARGHERI ALBERTO	Barra	6	secondaria	



PIANO GENERALE DI EMERGENZA DI PROTEZIONE CIVILE

STRADE SECONDARIE

U.O.A. Protezione Civile

ID	TIPOLOGIA	INTER	TOPONIMO	QUARTIERE	MUN.	VIABILITA'	NOTE
2477	VIA		MARGHERI ALBERTO	Barra	6	secondaria	
2478	VICO 2°		MARINA	S.Giovanni a Teduccio	6	secondaria	
2479	VICO 1°		MARINA AI DUE PALAZZI	S.Giovanni a Teduccio	6	secondaria	
2480	VIA		MARINA DEI GIGLI	S.Giovanni a Teduccio	6	secondaria	Presenza cavi Telat
2482	TRAVERSA 1^		MARTIRANO BERNARDINO	S.Giovanni a Teduccio	6	secondaria	
2483	TRAVERSA 2^		MARTIRANO BERNARDINO	S.Giovanni a Teduccio	6	secondaria	
2484	TRAVERSA 3^		MARTIRANO BERNARDINO	S.Giovanni a Teduccio	6	secondaria	
2485	VIA		MARTIRANO BERNARDINO	S.Giovanni a Teduccio	6	secondaria	
2486	VIA		MARTIRI DEL CILENTO	S.Giovanni a Teduccio	6	secondaria	
2487	VIA		MARTIRI DELLA LIBERTA'	Ponticelli	6	secondaria	
2488	VIA		MARTUCCI LUIGI	Barra	6	secondaria	
2489	VIA		MASSERIA MOLISSE	Ponticelli	6	secondaria	
2491	PROLUNGAMENTO DI VIA		MASTELLONE	Barra	6	secondaria	
2492	TRAVERSA 1^		MASTELLONE	Barra	6	secondaria	
2493	TRAVERSA 2^		MASTELLONE	Barra	6	secondaria	
2494	VIA		MASTELLONE	Barra	6	secondaria	
2495	VIA		MASTELLONE	Ponticelli	6	secondaria	
2496	VIA		MATTIOLI RAFFAELE	Ponticelli	6	secondaria	
2497	VIA		MERCALLI GIUSEPPE	Barra	6	secondaria	
2499	VIALE	DELLE	METAMORFOSI	Barra	6	secondaria	
2500	VIALE	DELLE	METAMORFOSI	Ponticelli	6	secondaria	
2501	VIA		MINICHINO DOMENICO	Barra	6	secondaria	
2502	VIA		MIRANDA CARLO	Ponticelli	6	secondaria	
2503	LARGO		MOLINARI CLAUDIO	Ponticelli	6	secondaria	
2504	VIA		MOLINO DEI CORDARI	Ponticelli	6	secondaria	
2505	VIA		MOLINO DEL SALICE	Ponticelli	6	secondaria	
2506	VIA VICINALE		MOLINO DELL'ANNUNZIATA	Ponticelli	6	secondaria	Presenza cavi
2507	VIA		MOLINO FELLAPANE	Ponticelli	6	secondaria	
2508	VIA		MOLINO PISCOPIO	Ponticelli	6	secondaria	
2509	VIA		MOLINO SALLUZZO	Ponticelli	6	secondaria	
2510	VIA VICINALE		MOLINO VETERE	Ponticelli	6	secondaria	
2511	CUPA		MOLISSE	Ponticelli	6	secondaria	
2512	VIA		MONROE MARILYN	Ponticelli	6	secondaria	
2513	VIA		MONTALE EUGENIO	Ponticelli	6	secondaria	
2514	LARGHETTO		MONTELEONE	Barra	6	secondaria	
2515	VIA		MOSAICI dei	Barra	6	secondaria	
2516	CORTILE	DETTO DELLE	MOSCHE	S.Giovanni a Teduccio	6	secondaria	
2517	VICOLETTO		MUNICIPIO	S.Giovanni a Teduccio	6	secondaria	
2518	VIA COMUNALE	DELLE	MURELLE	S.Giovanni a Teduccio	6	secondaria	
2519	VIA		MUSCETTOLA ANTONIO	Ponticelli	6	secondaria	
2520	VIA		NAPOLI A PONTICELLI	Ponticelli	6	secondaria	
2521	VIA		NAPOLITANO LUIGI	Ponticelli	6	secondaria	
2522	VIA	DELLE	NINFE	Barra	6	secondaria	



PIANO GENERALE DI EMERGENZA DI PROTEZIONE CIVILE

STRADE SECONDARIE

U.O.A. Protezione Civile

ID	TIPOLOGIA	INTER	TOPONIMO	QUARTIERE	MUN.	VIABILITA'	NOTE
2523	VIA DETTA		NOMINALE	S.Giovanni a Teduccio	6	secondaria	Presenza cavi Telat
2524	VIA		NOTARI ELVIRA	Ponticelli	6	secondaria	
2525	VIA		NUOVA VILLA	S.Giovanni a Teduccio	6	secondaria	
2526	VIA		ODISSEA	Barra	6	secondaria	
2527	STRADA COMUNALE	DELL'	OLIVA	Barra	6	secondaria	
2528	CUPA VICINALE	DELL'	OLIVO	Barra	6	secondaria	
2529	CUPA VICINALE	DELL'	OLIVO	Ponticelli	6	secondaria	
2530	VIA		OPLONTI	Barra	6	secondaria	
2531	VIA COMUNALE		OTTAVIANO	S.Giovanni a Teduccio	6	secondaria	Presenza cavi Telat
2532	PIAZZA		PACICHELLI GIOVANNI BATTISTA	S.Giovanni a Teduccio	6	secondaria	
2534	VIA		PAGANINI NICCOLO'	Ponticelli	6	secondaria	
2536	VIA		PANCINI ETTORE	Ponticelli	6	secondaria	Presenza cavi
2537	VIA	DEI	PAPIRI ERCOLANESI	Barra	6	secondaria	
2538	PIAZZA		PARROCCHIA	Barra	6	secondaria	
2539	TRAVERSA 1^		PARROCCHIA	S.Giovanni a Teduccio	6	secondaria	
2540	VIA		PARROCCHIA	S.Giovanni a Teduccio	6	secondaria	
2541	VIA		PASCALE RICCARDO	Ponticelli	6	secondaria	
2542	VIA		PASQUARIELLO GENNARO	Ponticelli	6	secondaria	
2543	TRAVERSA 1^		PAZZIGNO	S.Giovanni a Teduccio	6	secondaria	
2544	VIA		PAZZIGNO	S.Giovanni a Teduccio	6	secondaria	
2545	VIA NUOVA		PAZZIGNO	S.Giovanni a Teduccio	6	secondaria	Presenza cavi Telat
2546	CUPA VICINALE		PEPE	Ponticelli	6	secondaria	
2547	VIA		PEPE ALFREDO	Ponticelli	6	secondaria	
2548	VIA		PEPE EDUARDO	S.Giovanni a Teduccio	6	secondaria	
2549	VIA		PIETRARSA	S.Giovanni a Teduccio	6	secondaria	
2550	VIA		PIETRI DORANDO	Ponticelli	6	secondaria	
2551	VIA		PINI DEL SOLIMENA	Barra	6	secondaria	
2552	VIA		PINOCCHIO	Ponticelli	6	secondaria	
2553	CUPA		PIRONTI	Barra	6	secondaria	
2554	VIA		PISCETTARO LUIGI	Ponticelli	6	secondaria	
2555	VIA		POMILIO MARIO	Ponticelli	6	secondaria	
2558	CORSO		PONTICELLI	Ponticelli	6	secondaria	
2559	CUPA	DI	PONTICELLI	Barra	6	secondaria	
2560	VIA VICINALE		PORCHIANO	Ponticelli	6	secondaria	
2561	VIA VICINALE	DETTA	PORCHIERA	Ponticelli	6	secondaria	
2562	VIA		POSITANO	S.Giovanni a Teduccio	6	secondaria	
2563	TRAVERSA		PRINCIPE DI NAPOLI	Ponticelli	6	secondaria	
2564	VIA		PRINCIPE DI NAPOLI A PONTICELLI	Ponticelli	6	secondaria	
2565	VIA		PRINCIPE DI SAN NICANDRO	Barra	6	secondaria	
2566	VIA		PRINCIPE DI SAN NICANDRO	S.Giovanni a Teduccio	6	secondaria	
2567	PIAZZA		PROCIDA	S.Giovanni a Teduccio	6	secondaria	
2568	VIA		PROTA GIURLEO ULISSE	Ponticelli	6	secondaria	
2569	CORSO		PROTOPISANI NICOLANGELO	S.Giovanni a Teduccio	6	secondaria	



PIANO GENERALE DI EMERGENZA DI PROTEZIONE CIVILE

STRADE SECONDARIE

U.O.A. Protezione Civile

ID	TIPOLOGIA	INTER	TOPONIMO	QUARTIERE	MUN.	VIABILITA'	NOTE
2570	LARGO		PROTOPISANI NICOLANGELO	S.Giovanni a Teduccio	6	secondaria	
2571	TRAVERSA 2^		PROTOPISANI NICOLANGELO	S.Giovanni a Teduccio	6	secondaria	
2572	TRAVERSA 3^		PROTOPISANI NICOLANGELO	S.Giovanni a Teduccio	6	secondaria	
2573	TRAVERSA 4^		PROTOPISANI NICOLANGELO	S.Giovanni a Teduccio	6	secondaria	
2575	VIA		PURGATORIO	Ponticelli	6	secondaria	
2576	TRAVERSA		QUARANTA BERNARDO	S.Giovanni a Teduccio	6	secondaria	
2577	TRAVERSA 1^		QUARANTA BERNARDO	S.Giovanni a Teduccio	6	secondaria	
2578	VIA		QUARANTA BERNARDO	Barra	6	secondaria	
2579	VIA		QUARANTA BERNARDO	S.Giovanni a Teduccio	6	secondaria	
2580	CORSO		QUATTRO NOVEMBRE	Barra	6	secondaria	
2581	VIA		RAVELLO	S.Giovanni a Teduccio	6	secondaria	
2582	VIA VICINALE		RAVIONCIELLO	Ponticelli	6	secondaria	Presenza cavi Telat
2583	VIA		REA DOMENICO	Ponticelli	6	secondaria	Presenza cavi
2586	VIA		RICCI PAOLO	Ponticelli	6	secondaria	
2587	VIA	DEL	RISANAMENTO	Ponticelli	6	secondaria	
2589	STRADA VICINALE		RONDINELLA	Ponticelli	6	secondaria	
2590	TRAVERSA		RONDINELLA	Barra	6	secondaria	
2591	VIA		ROSSELLINI ROBERTO	Ponticelli	6	secondaria	
2592	VIA		ROSSI DORIA MANLIO	Ponticelli	6	secondaria	
2593	CUPA		RUBINACCI	Barra	6	secondaria	
2594	VIA		RUSSO ENRICO	Ponticelli	6	secondaria	
2595	CUPA VICINALE		S.ANIELLO	Barra	6	secondaria	
2598	TRAVERSA 1^	DI CORSO	S.GIOVANNI	S.Giovanni a Teduccio	6	secondaria	
2600	CUPA		S.MARIA DEL POZZO	Barra	6	secondaria	
2601	VIA		S.MARTINO	Barra	6	secondaria	
2602	VIA		S.MICHELE	Ponticelli	6	secondaria	
2603	CUPA		S.PIETRO	Ponticelli	6	secondaria	
2604	TRAVERSA 2^		S.PIETRO	Ponticelli	6	secondaria	
2605	CUPA VICINALE		S.SEVERINO	Ponticelli	6	secondaria	
2606	VIA VICINALE		SABINO	Ponticelli	6	secondaria	
2607	VIA		SALGARI EMILIO	Ponticelli	6	secondaria	
2608	VIA		SALLUSTRO ATTILA	Ponticelli	6	secondaria	
2609	VIA		SAMBUCO	Ponticelli	6	secondaria	Presenza cavi Telat
2610	VICOLETTO PRIVATO		SAMO	S.Giovanni a Teduccio	6	secondaria	
2611	PIAZZETTA		SANDOMENICO EGIZIO	Ponticelli	6	secondaria	
2612	VICO		SANTILLO	Ponticelli	6	secondaria	
2613	VIA		SCARPETTA EDUARDO	Ponticelli	6	secondaria	
2614	VIA VICINALE		SEPONE	Ponticelli	6	secondaria	
2615	PIAZZA		SERINO	Barra	6	secondaria	
2616	TRAVERSA		SERINO	Barra	6	secondaria	
2617	VIA		SERINO	Barra	6	secondaria	
2618	VIA		SIGNORINI PIETRO	S.Giovanni a Teduccio	6	secondaria	
2619	CORSO		SIRENA	Barra	6	secondaria	



PIANO GENERALE DI EMERGENZA DI PROTEZIONE CIVILE

STRADE SECONDARIE

U.O.A. Protezione Civile

ID	TIPOLOGIA	INTER	TOPONIMO	QUARTIERE	MUN.	VIABILITA'	NOTE
2620	TRAVERSA DEL CORSO		SIRENA	Barra	6	secondaria	
2621	LARGO		SOCCORSO	S.Giovanni a Teduccio	6	secondaria	
2622	VIA		SORRENTO	S.Giovanni a Teduccio	6	secondaria	
2623	VIA		SPINA	Ponticelli	6	secondaria	
2624	VIA		SPINELLI FRANCESCO	Barra	6	secondaria	
2625	VIA		SPONZILLI GENERALE FRANCESCO	Barra	6	secondaria	Presenza cavi Telat
2626	VIA		SPONZILLI GENERALE FRANCESCO	S.Giovanni a Teduccio	6	secondaria	Presenza cavi Telat
2627	VIA	DELLA	STADERA	Ponticelli	6	secondaria	Presenza cavi Telat
2628	VIA		STIGLIOLA NICOLA	Barra	6	secondaria	
2629	VIA		TAMMARO LUIGI	Ponticelli	6	secondaria	
2630	VICOLETTO PRIVATO		TARALLO	S.Giovanni a Teduccio	6	secondaria	
2631	SUPPORTICO		TAVERNA DEL FERRO	S.Giovanni a Teduccio	6	secondaria	
2632	VIA		TAVERNA DEL FERRO	S.Giovanni a Teduccio	6	secondaria	
2633	VIA		TAVERNA DELLA NOCE	Ponticelli	6	secondaria	
2634	TRAVERSA		TAVERNA DELLE BRECCIE	Barra	6	secondaria	
2635	VIA		TAVERNA DELLE BRECCIE	Barra	6	secondaria	
2636	VIA		TAVERNA DELLE BRECCIE	S.Giovanni a Teduccio	6	secondaria	
2637	VIA		TAVERNOLA CASA VECCHIA	Barra	6	secondaria	
2638	VIA		TESTA RAFFAELE	Barra	6	secondaria	
2640	VIA COMUNALE		TIERZO	Barra	6	secondaria	
2641	VIA COMUNALE		TIERZO	Ponticelli	6	secondaria	
2642	VIA VICINALE		TIERZO	Ponticelli	6	secondaria	
2643	VIA		TOSCANINI ARTURO	Ponticelli	6	secondaria	
2644	STRADA COMUNALE		TRAVERSA	Barra	6	secondaria	
2645	VIA		VALLETTA GIUSEPPE	Barra	6	secondaria	
2646	TRAVERSA		VELA GIAMBATTISTA	Barra	6	secondaria	
2647	TRAVERSA 2^		VELA GIAMBATTISTA	Barra	6	secondaria	
2648	TRAVERSA 3^		VELA GIAMBATTISTA	Barra	6	secondaria	
2649	TRAVERSA 4^		VELA GIAMBATTISTA	Barra	6	secondaria	
2650	TRAVERSA 5^		VELA GIAMBATTISTA	Barra	6	secondaria	
2651	VIA		VELA GIAMBATTISTA	Barra	6	secondaria	
2652	PIAZZA		VELOTTI EGIDIO	Barra	6	secondaria	
2653	VIA		VELOTTI EGIDIO	Barra	6	secondaria	
2654	VIA		VIETRI	S.Giovanni a Teduccio	6	secondaria	
2655	STRADA		VIGLIENA	S.Giovanni a Teduccio	6	secondaria	Presenza cavi
2656	STRADONE		VIGLIENA	S.Giovanni a Teduccio	6	secondaria	Presenza cavi Telat
2657	VICO 2°		VILLA	S.Giovanni a Teduccio	6	secondaria	
2658	VICO 3°		VILLA	S.Giovanni a Teduccio	6	secondaria	
2659	PROLUNGAMENTO TRAVERSA 4^		VILLA BISIGNANO	Barra	6	secondaria	
2660	TRAVERSA 1^		VILLA BISIGNANO	Barra	6	secondaria	
2661	TRAVERSA 2^		VILLA BISIGNANO	Barra	6	secondaria	
2662	TRAVERSA 4^		VILLA BISIGNANO	Barra	6	secondaria	
2663	TRAVERSA 5^		VILLA BISIGNANO	Barra	6	secondaria	



PIANO GENERALE DI EMERGENZA DI PROTEZIONE CIVILE

STRADE SECONDARIE

U.O.A. Protezione Civile

ID	TIPOLOGIA	INTER	TOPONIMO	QUARTIERE	MUN.	VIABILITA'	NOTE
2664	TRAVERSA 5^/A		VILLA BISIGNANO	Barra	6	secondaria	
2665	TRAVERSA 6^		VILLA BISIGNANO	Barra	6	secondaria	
2666	VIA		VILLA BISIGNANO	Barra	6	secondaria	
2669	STRADA		VILLA S.GIOVANNI	S.Giovanni a Teduccio	6	secondaria	
2670	VIA VICINALE		VILLANI	Ponticelli	6	secondaria	
2671	VIA		VISCARDI	Ponticelli	6	secondaria	
2672	VIA VICINALE		VISCONTI	Ponticelli	6	secondaria	
2673	VIA VICINALE CUPA		VISCONTI	Ponticelli	6	secondaria	
2677	VIA		ABATE GIOACCHINO	Miano	7	secondaria	
2678	VIA		ABATE GIOACCHINO	Secondigliano	7	secondaria	
2679	VIA		ABRUZZI	Miano	7	secondaria	
2680	VIALE	DELL'	ACQUARIO	Secondigliano	7	secondaria	
2681	VIA COMUNALE		ACQUAROLA	Miano	7	secondaria	
2682	VIA COMUNALE		ACQUAROLA	Secondigliano	7	secondaria	
2683	VIA		AGELLO FRANCESCO	S.Pietro a Patierno	7	secondaria	
2684	VIALE PRIVATO		AGRELLI	Secondigliano	7	secondaria	
2685	VIALE		ALDEBARAN	Secondigliano	7	secondaria	
2686	VIA		ALFANO PRIMO	Secondigliano	7	secondaria	
2687	VIA		ALFERIO ABATE	Secondigliano	7	secondaria	
2688	VIALE		ALTAIR	Secondigliano	7	secondaria	
2689	VIALE		ANDROMEDA	Secondigliano	7	secondaria	
2690	VIA		ANGIULLI RAFFAELE	Miano	7	secondaria	
2691	VIA		AQUINO	S.Pietro a Patierno	7	secondaria	
2692	CUPA		ARCAMONE	S.Pietro a Patierno	7	secondaria	
2693	CUPA VICINALE	DELL'	ARCO	Secondigliano	7	secondaria	
2694	STRADA COMUNALE CUPA	DELL'	ARCO	Secondigliano	7	secondaria	
2695	VIA	DELL'	ARCO	Secondigliano	7	secondaria	
2696	VICO STORTO	DELL'	ARCO	Secondigliano	7	secondaria	
2697	TRAVERSA 3^		ARIA NOVA	Secondigliano	7	secondaria	
2698	TRAVERSA 3^ BIS		ARIA NOVA	Secondigliano	7	secondaria	
2699	TRAVERSA 4^		ARIA NOVA	Secondigliano	7	secondaria	
2700	TRAVERSA 5^		ARIA NOVA	Secondigliano	7	secondaria	
2701	TRAVERSA		ASPROMONTE	Secondigliano	7	secondaria	
2702	VIA		ASPROMONTE	Secondigliano	7	secondaria	
2703	VIALE		ASTEROIDI	Secondigliano	7	secondaria	
2704	VIA	DELL'	ASTROLABIO	S.Pietro a Patierno	7	secondaria	
2705	VIA		BARBATO FRANCESCO	S.Pietro a Patierno	7	secondaria	
2706	VIA PRIVATA		BARBATO RAFFAELE	Secondigliano	7	secondaria	
2707	VIA		BARONIO CARDINALE	Secondigliano	7	secondaria	
2708	VIA		BEATO CRISTIANO FRANCO	Secondigliano	7	secondaria	
2709	LARGO		BEATO ERRICO GAETANO	Secondigliano	7	secondaria	
2710	VIA		BEATO ERRICO GAETANO	Secondigliano	7	secondaria	
2711	VICOLETTO		BEATO ERRICO GAETANO	Secondigliano	7	secondaria	



PIANO GENERALE DI EMERGENZA DI PROTEZIONE CIVILE

STRADE SECONDARIE

U.O.A. Protezione Civile

ID	TIPOLOGIA	INTER	TOPONIMO	QUARTIERE	MUN.	VIABILITA'	NOTE
2712	VIA		BLERIOT LOUIS	S.Pietro a Patierno	7	secondaria	
2713	VIA		BOLVITO FRANCESCO	Secondigliano	7	secondaria	
2714	VIA		BORRELLI PASQUALE	S.Pietro a Patierno	7	secondaria	
2715	VIA	DEI	BOTTARI	S.Pietro a Patierno	7	secondaria	
2716	VIA	DELLA	BUSSOLA	S.Pietro a Patierno	7	secondaria	
2717	VIA		CALATAFIMI	Miano	7	secondaria	
2718	VIA	DEI	CALZOLAI	S.Pietro a Patierno	7	secondaria	
2719	VIA	DEL	CAMPOSANTO	Secondigliano	7	secondaria	
2720	PIAZZETTA	DELLA	CANAPA	Secondigliano	7	secondaria	
2721	VIA		CAPECELATRO CARDINALE	Secondigliano	7	secondaria	
2722	CUPA		CAPODICHINO	Miano	7	secondaria	
2723	CUPA		CAPODICHINO	Secondigliano	7	secondaria	
2724	TRAVERSA 1^ CUPA		CAPODICHINO	Miano	7	secondaria	
2725	TRAVERSA 2^ CUPA		CAPODICHINO	Miano	7	secondaria	
2726	TRAVERSA 3^ CUPA		CAPODICHINO	Miano	7	secondaria	
2727	TRAVERSA 4^ CUPA		CAPODICHINO	Miano	7	secondaria	
2728	VIA		CAPRERA	Miano	7	secondaria	
2729	VIA		CAPRONI GIOVANNI	S.Pietro a Patierno	7	secondaria	
2730	CUPA		CARBONE	S.Pietro a Patierno	7	secondaria	
2731	CUPA		CARDONE	Miano	7	secondaria	
2732	VIA		CARRATORE ALESSANDRO	Miano	7	secondaria	
2733	PIAZZETTA	DEL	CASALE DI SECONDIGLIANO	Secondigliano	7	secondaria	
2734	STRADA	DI	CASAVATORE	Secondigliano	7	secondaria	
2737	TRAVERSA 1^ PRIVATA DETTA		CASILLI	Secondigliano	7	secondaria	
2738	TRAVERSA 2^ PRIVATA DETTA		CASILLI	Secondigliano	7	secondaria	
2739	VIA		CASORIA	S.Pietro a Patierno	7	secondaria	
2740	VIA COMUNALE CUPA		CASORIA	S.Pietro a Patierno	7	secondaria	
2741	VIA NUOVA DETTA		CASORIA	S.Pietro a Patierno	7	secondaria	
2742	ALVEO	DEL	CASSANO	Secondigliano	7	secondaria	
2743	TRAVERSA 1^		CASSANO	Secondigliano	7	secondaria	
2744	TRAVERSA 2^		CASSANO	Secondigliano	7	secondaria	
2745	TRAVERSA 3^		CASSANO	Secondigliano	7	secondaria	
2746	TRAVERSA 4^		CASSANO	Secondigliano	7	secondaria	
2748	VIA		CASTALDO CARDINALE ALFONSO	S.Pietro a Patierno	7	secondaria	
2749	VIA		CAVALLO TIBERIO	Secondigliano	7	secondaria	
2750	VIA	DELLE	CAVE	S.Pietro a Patierno	7	secondaria	
2751	DISCESA	DEL	CAVONE	Miano	7	secondaria	
2752	CUPA		CAVONE DI MIANO	Miano	7	secondaria	
2753	STRADA COMUNALE	DEI	CAVONI	S.Pietro a Patierno	7	secondaria	
2754	VICO 1°		CENSI	Secondigliano	7	secondaria	
2755	VICO 2°		CENSI	Secondigliano	7	secondaria	
2756	VICO 3°		CENSI	Secondigliano	7	secondaria	
2757	VIALE	DEL	CENTAURO	Secondigliano	7	secondaria	



PIANO GENERALE DI EMERGENZA DI PROTEZIONE CIVILE

STRADE SECONDARIE

U.O.A. Protezione Civile

ID	TIPOLOGIA	INTER	TOPONIMO	QUARTIERE	MUN.	VIABILITA'	NOTE
2758	VIA	DEI	CETRANGOLARI	S.Pietro a Patierno	7	secondaria	
2759	VICO 1°		CHIESA	Miano	7	secondaria	
2760	VICO 2°		CHIESA	Miano	7	secondaria	
2761	VIA		CICCOTTI ETTORE	Miano	7	secondaria	
2762	VIA	DEL	CIMITERO A MIANO	Miano	7	secondaria	
2763	VIA		CIRCUMVALLAZIONE	S.Pietro a Patierno	7	secondaria	
2764	VIA		CIRCUMVALLAZIONE	Secondigliano	7	secondaria	
2765	VICO		CIRILLO	Miano	7	secondaria	
2766	VIA	DEL	CLIVIO	S.Pietro a Patierno	7	secondaria	
2767	VIA		COLOSIMO TOMMASINA	Secondigliano	7	secondaria	
2768	VIALE	DELLE	COMETE	Secondigliano	7	secondaria	
2769	VICO		COTUGNO A MIANO	Miano	7	secondaria	
2770	GRADINI	DELLA	CROCE	Miano	7	secondaria	
2771	VICO	DELLA	CROCE	Miano	7	secondaria	
2772	VIA		CUPA GRANDE	Miano	7	secondaria	
2773	VIA		DANTE	Secondigliano	7	secondaria	
2774	VIA		DE CRESCENZO COSTANTINO	Miano	7	secondaria	
2775	VIA		DE MATTEIS PAOLO	Secondigliano	7	secondaria	
2778	VIA		DE ROSA PACECCO	Secondigliano	7	secondaria	
2779	VIA		DEL PEZZO NICOLA	S.Pietro a Patierno	7	secondaria	
2780	VIA		DESIDERIO ABATE	Secondigliano	7	secondaria	
2781	PIAZZA		DI NOCERA LUIGI	Secondigliano	7	secondaria	
2784	VIA		DIACONO GIOVANNI	Secondigliano	7	secondaria	
2785	STRADA COMUNALE		DIETRO LA CROCE	S.Pietro a Patierno	7	secondaria	
2786	VIA		DIRIGIBILE ITALIA	S.Pietro a Patierno	7	secondaria	
2787	VIA	DELLE	DOLOMITI	Secondigliano	7	secondaria	
2788	TRAVERSA 1^		DUCA DEGLI ABRUZZI	Secondigliano	7	secondaria	
2789	TRAVERSA 2^		DUCA DEGLI ABRUZZI	Secondigliano	7	secondaria	
2790	VIA		DUCA DEGLI ABRUZZI	Secondigliano	7	secondaria	
2791	VICOLETTO		DUCA DEGLI ABRUZZI	Secondigliano	7	secondaria	
2792	VIA		EMILIA	Miano	7	secondaria	
2793	VIA	DELL'	EPITAFFIO	Miano	7	secondaria	
2794	VIA		ETNA	Secondigliano	7	secondaria	
2795	VIA	DEI	FAENZARI	S.Pietro a Patierno	7	secondaria	
2796	VIA	DEI	FALEGNAMI	S.Pietro a Patierno	7	secondaria	
2797	VIA	DELLA	FERROVIA	Secondigliano	7	secondaria	
2798	VIA	DELLE	FILANDARE	S.Pietro a Patierno	7	secondaria	
2799	VIA		FILOMARINO CARDINALE	Secondigliano	7	secondaria	
2800	VIA PRIVATA		FIORENTINO GIOVANNI	Secondigliano	7	secondaria	
2801	CUPA		FOSSO DEL LUPO	Secondigliano	7	secondaria	
2802	TRAVERSA 1^		FOSSO DEL LUPO	Secondigliano	7	secondaria	
2803	TRAVERSA 2^		FOSSO DEL LUPO	Secondigliano	7	secondaria	
2804	VIA		FRATELLI ROSSELLI	Secondigliano	7	secondaria	



PIANO GENERALE DI EMERGENZA DI PROTEZIONE CIVILE

STRADE SECONDARIE

U.O.A. Protezione Civile

ID	TIPOLOGIA	INTER	TOPONIMO	QUARTIERE	MUN.	VIABILITA'	NOTE
2805	VIA		FRATELLI WRIGHT	S.Pietro a Patierno	7	secondaria	
2806	VIA		GAGARIN JURI	S.Pietro a Patierno	7	secondaria	
2807	VIA		GALANTE ASPRENO GENNARO	Secondigliano	7	secondaria	
2808	VIALE	DELLE	GALASSIE	Secondigliano	7	secondaria	
2809	VIA		GAMBARDELLA SALVATORE	Miano	7	secondaria	
2810	VIALE		GERUSALEMME LIBERATA	Secondigliano	7	secondaria	
2811	PIAZZA		GIOVANNI XXIII A SECONDIGLIANO	Secondigliano	7	secondaria	
2812	VIA		GIOVIO PAOLO	Secondigliano	7	secondaria	
2813	VIA		GIRARDI SALVATORE	Miano	7	secondaria	
2814	VIA		GOLIA ANTONIO	Miano	7	secondaria	
2815	VIA	DEL	GRAN SASSO	Miano	7	secondaria	
2816	VANELLA		GRASSI	Secondigliano	7	secondaria	
2817	VIA	DEL	GRECALE	S.Pietro a Patierno	7	secondaria	
2818	VIA		GUANELLA DON LUIGI	Miano	7	secondaria	
2819	PIAZZA		GUARINO GIOVANNI	S.Pietro a Patierno	7	secondaria	
2820	VIA		I MISTERI DI PARIGI	Secondigliano	7	secondaria	
2821	VIA		I RACCONTI DI PIETROBURGO	Secondigliano	7	secondaria	
2822	VIA		ICARO	S.Pietro a Patierno	7	secondaria	
2823	VIALE		IL BARBIERE DI SIVIGLIA	Secondigliano	7	secondaria	
2824	VIA		IL GIARDINO DEI CILIEGI	Secondigliano	7	secondaria	
2825	VIA		IL POSTO DELLE FRAGOLE	Secondigliano	7	secondaria	
2826	VIA		IMPARATO GIROLAMO	Secondigliano	7	secondaria	
2827	VIA PRIVATA		IMPERATORE ANTONIO	Secondigliano	7	secondaria	
2828	VICOLETTO DETTO		IMPROTA	Secondigliano	7	secondaria	
2829	VIA		IMPROTA CIRO	Secondigliano	7	secondaria	
2830	TRAVERSA PRIVATA 1^		IPPOLITO	Secondigliano	7	secondaria	
2831	TRAVERSA PRIVATA 2^		IPPOLITO	Secondigliano	7	secondaria	
2832	TRAVERSA PRIVATA 3^		IPPOLITO	Secondigliano	7	secondaria	
2833	CORSO		ITALIA	Secondigliano	7	secondaria	
2834	TRAVERSA 4^ CORSO		ITALIA	Secondigliano	7	secondaria	
2836	VIA		LA CERTOSA DI PARMA	Secondigliano	7	secondaria	
2837	VIA		LA SCALA DI SETA	Secondigliano	7	secondaria	
2838	VIA		LABRIOLA ANTONIO		7	secondaria	
2839	PIAZZETTA		LANCISIANO	Secondigliano	7	secondaria	
2840	VIA		LANCISIANO	Secondigliano	7	secondaria	
2841	TRAVERSA 1^		LAZIO	Miano	7	secondaria	
2842	TRAVERSA 2^		LAZIO	Miano	7	secondaria	
2843	TRAVERSA 3^		LAZIO	Miano	7	secondaria	
2844	VIA		LAZIO	Miano	7	secondaria	
2845	VIA	DEL	LIBECCIO	S.Pietro a Patierno	7	secondaria	
2846	VIA		LIBURIA	S.Pietro a Patierno	7	secondaria	
2847	VIA	DELLA	LIGURIA	Miano	7	secondaria	
2848	TRAVERSA 1^		LIMITONE DI ARZANO	Secondigliano	7	secondaria	



PIANO GENERALE DI EMERGENZA DI PROTEZIONE CIVILE

STRADE SECONDARIE

U.O.A. Protezione Civile

ID	TIPOLOGIA	INTER	TOPONIMO	QUARTIERE	MUN.	VIABILITA'	NOTE
2849	TRAVERSA 4^		LIMITONE DI ARZANO	Secondigliano	7	secondaria	
2851	VIA		LINDBERGH CHARLES	S.Pietro a Patierno	7	secondaria	
2852	PIAZZETTA	DEL	LINO	Secondigliano	7	secondaria	
2853	VIA		LOMBARDIA	Miano	7	secondaria	
2854	TRAVERSA		LUCE	S.Pietro a Patierno	7	secondaria	
2855	VIA COMUNALE		LUCE	S.Pietro a Patierno	7	secondaria	
2856	VIA		LUPO ETTORE	S.Pietro a Patierno	7	secondaria	
2858	VIA COMUNALE		MADONNA DELLA BRUNA	Secondigliano	7	secondaria	
2859	PIAZZA		MADONNA DELL'ARCO	Miano	7	secondaria	
2860	VIA	DEL	MAESTRALE	S.Pietro a Patierno	7	secondaria	
2861	VIA PRIVATA DETTA		MAFFETTONE	Secondigliano	7	secondaria	
2862	VIA PRIVATA		MAFFETTONE ANNA	Secondigliano	7	secondaria	
2863	VIA PRIVATA DETTA		MAFFETTONE ENRICO	Secondigliano	7	secondaria	
2864	TRAVERSA		MAGLIONE	Secondigliano	7	secondaria	
2865	TRAVERSA 2^ DETTA		MAGLIONE	Secondigliano	7	secondaria	
2866	TRAVERSA 3^ PRIVATA DETTA		MAGLIONE	Secondigliano	7	secondaria	
2867	VICO		MAGLIONE	Secondigliano	7	secondaria	
2868	VIA		MARCHE	Miano	7	secondaria	
2869	VIA		MARCOLONGO ROBERTO	Secondigliano	7	secondaria	
2870	VIA		MARFELLA RAFFAELE	Miano	7	secondaria	
2871	VIA		MARONE GHERARDO	Miano	7	secondaria	
2872	VIA		MARSALA	Miano	7	secondaria	
2873	VIA		MASONI UDALRIGO	Secondigliano	7	secondaria	
2874	VIA		MASSERIA DEL MONACO	Secondigliano	7	secondaria	
2875	VIA	DELLE	MASSERIE	S.Pietro a Patierno	7	secondaria	
2876	VIA	DEI	MELANGOLARI	S.Pietro a Patierno	7	secondaria	
2877	CORSO		MIANELLA	Miano	7	secondaria	
2878	TRAVERSA DEL CORSO		MIANELLA	Miano	7	secondaria	
2879	VIA		MIANELLA	Miano	7	secondaria	
2880	TRAVERSA VECCHIA 1^		MIANO	Secondigliano	7	secondaria	
2881	TRAVERSA VECCHIA 2^		MIANO	Secondigliano	7	secondaria	
2882	VALLONE		MIANO	Secondigliano	7	secondaria	
2883	VIA	DI	MIANO	Miano	7	secondaria	
2884	VIA VECCHIA COMUNALE	DI	MIANO	Secondigliano	7	secondaria	
2885	VIA VECCHIA COMUNALE		MIANO A PISCINOLA	Miano	7	secondaria	
2886	PIAZZA	DELLA	MILIZIA	Miano	7	secondaria	
2887	VIA		MIRACOLO A MILANO	Secondigliano	7	secondaria	
2888	VIA		MONTE BIANCO	Miano	7	secondaria	
2889	TRAVERSA		MONTE FAITO	Secondigliano	7	secondaria	
2890	VIA		MONTE FAITO	Secondigliano	7	secondaria	
2891	VIA		MONTE GRAPPA	Miano	7	secondaria	
2892	VIA		MONTE GRAPPA	Secondigliano	7	secondaria	
2893	VIA		MONTE NERO	Secondigliano	7	secondaria	



PIANO GENERALE DI EMERGENZA DI PROTEZIONE CIVILE

STRADE SECONDARIE

U.O.A. Protezione Civile

ID	TIPOLOGIA	INTER	TOPONIMO	QUARTIERE	MUN.	VIABILITA'	NOTE
2894	VIA		MONTE NEVOSO	Secondigliano	7	secondaria	
2895	VIA		MONTE S.MICHELE	Secondigliano	7	secondaria	
2896	VIA		MONTE SOMMA	Secondigliano	7	secondaria	
2897	VIA		MONTE TIFATA	Secondigliano	7	secondaria	
2898	VIA		MONTELLO	Miano	7	secondaria	
2899	VIA		MONVISO	Secondigliano	7	secondaria	
2901	VIALE	DELLE	NEBULOSE	Secondigliano	7	secondaria	
2902	VIA		NUOVO TEMPIO	S.Pietro a Patierno	7	secondaria	
2903	VIA PRIVATA	DELL'	ORSA MINORE	Secondigliano	7	secondaria	
2904	VIA	DELL'	ORTIGARA	Secondigliano	7	secondaria	
2905	VIA	DEGLI	ORTOLANI	S.Pietro a Patierno	7	secondaria	
2906	VICO		PACE	Miano	7	secondaria	
2907	VIA	DEI	PADULANI	S.Pietro a Patierno	7	secondaria	
2908	VIA		PARASCANDOLO LUIGI	Secondigliano	7	secondaria	
2909	VIA PRIVATA	DEL	PARCO MIMOSE	Secondigliano	7	secondaria	
2910	VIA		PARISE	Miano	7	secondaria	
2911	VICO 2°		PARISE	Miano	7	secondaria	
2912	VICO 3°		PARISE	Miano	7	secondaria	
2913	VICO 1°		PARROCCHIA	Secondigliano	7	secondaria	
2914	VICO		PARROCO VECCHIO	Secondigliano	7	secondaria	
2915	VIA		PASCAL ERNESTO	Secondigliano	7	secondaria	
2916	VIA		PASCALE GIOVANNI	S.Pietro a Patierno	7	secondaria	
2917	VIA		PASSIBOLE	S.Pietro a Patierno	7	secondaria	
2918	VIA		PATERNUM	S.Pietro a Patierno	7	secondaria	
2919	VICO 1°		PATRONE GAETANO	Miano	7	secondaria	
2920	VIA		PETRICCIONE DIEGO	Miano	7	secondaria	
2921	VIALE	DEI	PIANETI	Secondigliano	7	secondaria	
2922	VIA		PICARD EMILE	S.Pietro a Patierno	7	secondaria	
2923	TRAVERSA		PIEMONTE	Miano	7	secondaria	
2924	VIA		PIEMONTE	Miano	7	secondaria	
2925	PROLUNGAMENTO DI VIA		PINTOR JAIME	Secondigliano	7	secondaria	
2926	VIA		PINTOR JAIME	Secondigliano	7	secondaria	
2927	VIA VICINALE		PISCINOLA	Miano	7	secondaria	
2928	VICO DETTO		PIZZORUSSO	Secondigliano	7	secondaria	
2929	VIA		POLLIO ALBERTO	Secondigliano	7	secondaria	
2930	VIA	DEL	PONTE	Miano	7	secondaria	
2931	VICO 1°	DEL	PONTE	Miano	7	secondaria	
2932	VICO 2°	DEL	PONTE	Miano	7	secondaria	
2933	VICO 3°	DEL	PONTE	Miano	7	secondaria	
2934	VICO LUNGO	DEL	PONTE	Secondigliano	7	secondaria	
2935	VICO STORTO	DEL	POZZO	Secondigliano	7	secondaria	
2936	VIA		PRAGA MAGICA	Secondigliano	7	secondaria	
2937	CUPA	DEL	PRINCIPE	S.Pietro a Patierno	7	secondaria	



PIANO GENERALE DI EMERGENZA DI PROTEZIONE CIVILE

STRADE SECONDARIE

U.O.A. Protezione Civile

ID	TIPOLOGIA	INTER	TOPONIMO	QUARTIERE	MUN.	VIABILITA'	NOTE
2938	STRADA COMUNALE CUPA		PRINCIPE	S.Pietro a Patierno	7	secondaria	
2939	VIA		PRINCIPE DI NAPOLI A S.PIETRO A PATIERNO	S.Pietro a Patierno	7	secondaria	
2940	VIA		PRINCIPE UMBERTO	Miano	7	secondaria	
2941	LARGO		QUATTRO APRILE	S.Pietro a Patierno	7	secondaria	
2942	VIALE		QUATTRO APRILE	S.Pietro a Patierno	7	secondaria	
2943	STRADA VICINALE		QUATTROCALLI	S.Pietro a Patierno	7	secondaria	
2944	VICO		QUATTROMANI	Miano	7	secondaria	
2945	VICO		RATTAZZI URBANO	Miano	7	secondaria	
2946	VIA	DEI	REGGIOLARI	S.Pietro a Patierno	7	secondaria	
2947	PIAZZA		REGINA ELENA	Miano	7	secondaria	
2948	VIA		REGINA MARGHERITA	Miano	7	secondaria	
2949	VIA PRIVATA DETTA		RICCI	Secondigliano	7	secondaria	
2950	VIA	DEL	RIPOSO	S.Pietro a Patierno	7	secondaria	
2951	VIA		RISMONDI FRANCESCO	Miano	7	secondaria	
2952	VIA VECCHIA		ROMA	Secondigliano	7	secondaria	
2953	VICOLETTO DI VIA VECCHIA		ROMA	Secondigliano	7	secondaria	
2954	TRAVERSA		ROMA VERSO SCAMPIA	Secondigliano	7	secondaria	
2957	VIA		ROSA DEI VENTI	S.Pietro a Patierno	7	secondaria	
2958	VIA		RUBEO	S.Pietro a Patierno	7	secondaria	
2959	VIALE		RUFFO FULCO DI CALABRIA	S.Pietro a Patierno	7	secondaria	
2960	VIA		RUTA ALFONSO	Miano	7	secondaria	
2961	VIA		S.ANDREA AVELLINO	Secondigliano	7	secondaria	
2962	CUPA DETTA		S.CESAREA	Miano	7	secondaria	
2963	CUPA DETTA		S.CESAREA	Secondigliano	7	secondaria	
2964	VIA		S.FRANCESCO D'ASSISI	Miano	7	secondaria	
2965	CORSO		S.PIETRO A PATIERNO	S.Pietro a Patierno	7	secondaria	
2966	TRAVERSA DEL CORSO		S.PIETRO A PATIERNO	S.Pietro a Patierno	7	secondaria	
2967	VIA	DEL	SABOTINO	Miano	7	secondaria	
2968	VIA	DEL	SABOTINO	Secondigliano	7	secondaria	
2969	VIA PRIVATA		SACRA	Secondigliano	7	secondaria	
2970	VIA		SANSONE LUIGI RENATO	Miano	7	secondaria	
2971	STRADA COMUNALE CUPA		SANTACROCE	S.Pietro a Patierno	7	secondaria	
2972	VIA		SARDEGNA	Miano	7	secondaria	
2973	VIA	DEI	SARTORI	S.Pietro a Patierno	7	secondaria	
2974	VIA PRIVATA DETTA		SCIPPA	Secondigliano	7	secondaria	
2975	VIA	DELLO	SCIROCCO	S.Pietro a Patierno	7	secondaria	
2978	TRAVERSA 2^ CORSO		SECONDIGLIANO	Secondigliano	7	secondaria	
2979	TRAVERSA 3^ CORSO		SECONDIGLIANO	Secondigliano	7	secondaria	
2980	STRADA VICINALE CUPA	DEL	SEGRETARIO	S.Pietro a Patierno	7	secondaria	
2981	STRADA COMUNALE		SELVA CAFARO	S.Pietro a Patierno	7	secondaria	
2982	VIA	DEL	SESTANTE	S.Pietro a Patierno	7	secondaria	
2983	VICO		SETTEMBRINI	Miano	7	secondaria	
2984	VIA		SICILIA	Miano	7	secondaria	



PIANO GENERALE DI EMERGENZA DI PROTEZIONE CIVILE

STRADE SECONDARIE

U.O.A. Protezione Civile

ID	TIPOLOGIA	INTER	TOPONIMO	QUARTIERE	MUN.	VIABILITA'	NOTE
2985	CUPA		SIGNORIELLO	Miano	7	secondaria	
2986	VIA		SPANO GIUSEPPE	Secondigliano	7	secondaria	
2987	VIA	DELLO	SPUTNIK	S.Pietro a Patierno	7	secondaria	
2988	VIA	DELLA	STADERA	S.Pietro a Patierno	7	secondaria	Presenza cavi Telat
2989	VIA PRIVATA	DELLE	STELLE	Secondigliano	7	secondaria	
2990	VIA	DELLO	STELVIO	Secondigliano	7	secondaria	
2991	TRAVERSA DETTA		STORNAIUOLO CANONICO COSIMO	Secondigliano	7	secondaria	
2992	VIA		STORNAIUOLO CANONICO COSIMO	Secondigliano	7	secondaria	
2993	VIA		TAGLIAMONTE ANTONIO	Secondigliano	7	secondaria	
2994	VICOLETTO		TAGLIAMONTE ANTONIO	Secondigliano	7	secondaria	
2995	VIA COMUNALE		TAVERNOLA	S.Pietro a Patierno	7	secondaria	
2996	VIA		TEANO	Miano	7	secondaria	
2997	VIA	DEI	TESSITORI DI SETA	Secondigliano	7	secondaria	
2998	VICO		TIGLIO	Miano	7	secondaria	
2999	VICOLETTO DETTO	DELLA	TORRE	Secondigliano	7	secondaria	
3000	VIA	DELLA	TRAMONTANA	S.Pietro a Patierno	7	secondaria	
3001	VIA DETTA		TRAMVIA FRATTA	Secondigliano	7	secondaria	
3002	PIAZZA		TRAMWAY	S.Pietro a Patierno	7	secondaria	
3003	TRAVERSA		TRAMWAY	S.Pietro a Patierno	7	secondaria	
3004	VIA		TRANSVERSA	S.Pietro a Patierno	7	secondaria	
3005	VIA		TRENTINO	Miano	7	secondaria	
3006	VICO DETTO	DEL	TRIBUNALE	Secondigliano	7	secondaria	
3007	STRADA COMUNALE		TRIVIO	S.Pietro a Patierno	7	secondaria	
3008	STRADA VICINALE		TUFARELLI	S.Pietro a Patierno	7	secondaria	
3009	VIA		UMBRIA	Miano	7	secondaria	
3010	VICO		VALENTE VINCENZO	Miano	7	secondaria	
3011	VIA VICINALE		VALLONE DI MIANO	Miano	7	secondaria	
3012	CUPA	DELLA	VEDOVA	Miano	7	secondaria	
3013	VIA		VESPULO	S.Pietro a Patierno	7	secondaria	
3014	VIA		VITAGLIANO GIUSEPPE	S.Pietro a Patierno	7	secondaria	
3015	VIA	DELLA	VITE GRECA	S.Pietro a Patierno	7	secondaria	
3016	VIA		VITTORIO EMANUELE III A MIANO	Miano	7	secondaria	
3017	VIA		VITTORIO EMANUELE III A SECONDIGLIANO	Secondigliano	7	secondaria	
3018	VIA		VITTORIO VENETO	Miano	7	secondaria	
3019	VICO		VITTORIO VENETO	Miano	7	secondaria	
3020	PIAZZA		ZANARDELLI GIUSEPPE	Secondigliano	7	secondaria	
3021	VIA		ZANOTTI BIANCO UMBERTO	Miano	7	secondaria	
3022	VIA PRIVATA		ZIVIELLO CARLO	Secondigliano	7	secondaria	
3023	VIALE PRIVATO	DELLO	ZODIACO	Secondigliano	7	secondaria	
3024	TRAVERSA 1^		ABBONDANZA	Piscinola	8	secondaria	
3025	VIA	DELL'	ABBONDANZA	Piscinola	8	secondaria	
3026	CUPA		ACQUAROLA DI PISCINOLA	Piscinola	8	secondaria	
3027	VIA		AGANOOR VITTORIA	Piscinola	8	secondaria	



PIANO GENERALE DI EMERGENZA DI PROTEZIONE CIVILE

STRADE SECONDARIE

U.O.A. Protezione Civile

ID	TIPOLOGIA	INTER	TOPONIMO	QUARTIERE	MUN.	VIABILITA'	NOTE
3028	VIA		AMENDOLA GIORGIO	Piscinola	8	secondaria	
3029	VIA		ANSALDO GIOVANNI	Chiaiano	8	secondaria	
3030	VIA		ANSALDO GIOVANNI	Piscinola	8	secondaria	
3031	VIA		ANTICA DI CHIAIANO	Chiaiano	8	secondaria	
3032	VIA		ANTICA DI CHIAIANO	Piscinola	8	secondaria	
3033	CUPA VICINALE	DELL'	ARCO	Scampia	8	secondaria	
3034	VIA		ARCO DI POLVICA	Chiaiano	8	secondaria	
3036	VIA		BARONE	Chiaiano	8	secondaria	
3037	LARGO		BATTAGLIA DINO	Scampia	8	secondaria	
3038	VIA		BATTAGLIA SALVATORE	Piscinola	8	secondaria	
3039	TRAVERSA 1^		BIANCHI LEONARDO	Chiaiano	8	secondaria	
3040	TRAVERSA 2^		BIANCHI LEONARDO	Chiaiano	8	secondaria	
3042	VIA		BIVIO DI MUGNANO	Chiaiano	8	secondaria	
3043	VIA	DELLA	BONTA'	Piscinola	8	secondaria	
3044	VICO		CALORI DI SOPRA	Chiaiano	8	secondaria	
3045	TRAVERSA		CAMPANO GIOVANNI ANTONIO	Chiaiano	8	secondaria	
3046	TRAVERSA 2^		CAMPANO GIOVANNI ANTONIO	Piscinola	8	secondaria	
3049	CUPA	DEL	CANE	Chiaiano	8	secondaria	
3050	TRAVERSA 1^ CUPA	DEL	CANE	Chiaiano	8	secondaria	
3052	VIA VICINALE CUPA		CAPUOZZI	Chiaiano	8	secondaria	
3053	CUPA		CARDERITO	Piscinola	8	secondaria	
3054	CUPA		CARDONE	Scampia	8	secondaria	
3055	VIA COMUNALE		CASA PUTANA	Chiaiano	8	secondaria	
3056	VIA		CELENTANO FEDERICO	Piscinola	8	secondaria	
3057	VIA	DEL	CERVINO	Scampia	8	secondaria	
3058	CORSO		CHIAIANO	Chiaiano	8	secondaria	
3059	TRAVERSA PRIVATA DEL CORSO		CHIAIANO	Chiaiano	8	secondaria	
3060	VIA	DELLA	CHIESA	Chiaiano	8	secondaria	
3061	VIA		CHIESA A SANTACROCE	Chiaiano	8	secondaria	
3062	VIA		CHIESA DI POLVICA	Chiaiano	8	secondaria	
3063	VIA		CICCOTTI ETTORE	Scampia	8	secondaria	
3064	VIA		CILENTO VINCENZO	Piscinola	8	secondaria	
3066	VIA	DEL	CIMITERO A CHIAIANO	Chiaiano	8	secondaria	
3067	VIA		CIMITERO A SCAMPIA	Scampia	8	secondaria	
3068	VIA		CINQUE ANTONIO	Chiaiano	8	secondaria	
3069	VIA		CIRCUMVALLAZIONE	Scampia	8	secondaria	
3070	VIA		CISTERNE VECCHIE	Piscinola	8	secondaria	
3071	VIA		COCCHIA ALDO	Chiaiano	8	secondaria	
3072	STRADA COMUNALE CUPA		COGNUOLO	Chiaiano	8	secondaria	
3073	VIA		COMPAGNA FRANCESCO	Piscinola	8	secondaria	
3074	VIA		COMPAGNONE LUIGI	Piscinola	8	secondaria	
3075	STRADA		COMUNALE	Piscinola	8	secondaria	
3076	CUPA		COPPA	Chiaiano	8	secondaria	



PIANO GENERALE DI EMERGENZA DI PROTEZIONE CIVILE

STRADE SECONDARIE

U.O.A. Protezione Civile

ID	TIPOLOGIA	INTER	TOPONIMO	QUARTIERE	MUN.	VIABILITA'	NOTE
3077	CUPA		COPPA	Piscinola	8	secondaria	
3078	VIA		CORTESE ROBERTO	Piscinola	8	secondaria	
3079	STRADA VICINALE CUPA		COSTA	Chiaiano	8	secondaria	
3080	PROLUNGAMENTO		COSTA - BRANCACCIO	Chiaiano	8	secondaria	
3081	VIA		CROCE	Chiaiano	8	secondaria	
3082	VICO		CROCE	Chiaiano	8	secondaria	
3083	VICOLETTO		CROCE	Chiaiano	8	secondaria	
3085	VIALE PRIVATO		DE CONCILIIS	Chiaiano	8	secondaria	
3086	VIA VICINALE		DE MELLIS	Chiaiano	8	secondaria	
3089	VICO DETTO		DIETRO NAZARETH	Chiaiano	8	secondaria	
3090	TRAVERSA 1^		DUE PORTONI	Chiaiano	8	secondaria	
3091	TRAVERSA 2^		DUE PORTONI	Chiaiano	8	secondaria	
3092	VIA		DUE PORTONI	Chiaiano	8	secondaria	
3093	VIA	DELL'	EREMO	Chiaiano	8	secondaria	
3094	PIAZZA		ESTATE MAURIZIO	Scampia	8	secondaria	
3095	CUPA	DELLE	FASCINE	Piscinola	8	secondaria	
3096	VIA	DELLA	FERROVIA PIEDIMONTE D'ALIFE	Piscinola	8	secondaria	
3097	CUPA	DELLA	FILANDA	Piscinola	8	secondaria	
3098	CUPA	DELLA	FILANDA	Scampia	8	secondaria	
3099	VIA		FONDINA	Chiaiano	8	secondaria	
3100	CUPA		FRAGOLARA	Chiaiano	8	secondaria	
3101	VIA		FRATELLI CERVI	Scampia	8	secondaria	
3104	VIA		GHISLERI ARCANGELO	Scampia	8	secondaria	
3105	VIA DETTA		GIU' AL PENDINO	Chiaiano	8	secondaria	
3106	VIA		GOBETTI PIERO	Scampia	8	secondaria	
3107	VIA		GOBETTI PIERO	Scampia	8	secondaria	
3108	VIA	DEL	GRAN PARADISO	Scampia	8	secondaria	
3109	VIA		GUANELLA DON LUIGI	Scampia	8	secondaria	
3112	TRAVERSA		GUERRA CAMILLO	Chiaiano	8	secondaria	
3114	VIA		INCORONATO LUIGI	Piscinola	8	secondaria	
3115	TRAVERSA 1^		JANFOLLA VINCENZO	Piscinola	8	secondaria	
3116	TRAVERSA 2^		JANFOLLA VINCENZO	Piscinola	8	secondaria	
3117	TRAVERSA 3^		JANFOLLA VINCENZO	Piscinola	8	secondaria	
3118	TRAVERSA 4^		JANFOLLA VINCENZO	Piscinola	8	secondaria	
3119	VIA		JANFOLLA VINCENZO	Piscinola	8	secondaria	
3120	VIA		LABRIOLA ANTONIO		8	secondaria	
3121	VIA VICINALE		LARDIGHELLO	Chiaiano	8	secondaria	
3122	VIA		LEPORE ETTORE	Piscinola	8	secondaria	
3123	VIA		LEVI CARLO	Piscinola	8	secondaria	
3124	PIAZZA	DELLA	LIBERTA'	Scampia	8	secondaria	
3125	VICO 1°	DEI	LIGUORI	Piscinola	8	secondaria	
3126	VICO 2°	DEI	LIGUORI	Piscinola	8	secondaria	
3127	VIA		LONGANESI LEO	Piscinola	8	secondaria	



PIANO GENERALE DI EMERGENZA DI PROTEZIONE CIVILE

STRADE SECONDARIE

U.O.A. Protezione Civile

ID	TIPOLOGIA	INTER	TOPONIMO	QUARTIERE	MUN.	VIABILITA'	NOTE
3128	STRADA COMUNALE		LUNGO L'ALVEO DEI CAMALDOLI	Chiaiano	8	secondaria	
3129	TRAVERSA PRIVATA		MADONNA DELLE GRAZIE	Piscinola	8	secondaria	
3130	VIA		MADONNA DELLE GRAZIE	Piscinola	8	secondaria	
3131	VIA	DELLA	MAIELLA	Scampia	8	secondaria	
3132	VIA		MALPICA CESARE	Piscinola	8	secondaria	
3133	VIA		MANDRACCHIO A NAZARETH	Chiaiano	8	secondaria	
3134	CUPA DETTA		MARFELLA	Piscinola	8	secondaria	
3135	VIA		MARFELLA RAFFAELE	Piscinola	8	secondaria	
3136	PIAZZA		MARGHERITA	Chiaiano	8	secondaria	
3137	TRAVERSA DI VIA VICINALE		MARGHERITA	Chiaiano	8	secondaria	
3139	VIA VICINALE		MARGHERITA	Chiaiano	8	secondaria	
3140	CORSO		MARIANELLA	Piscinola	8	secondaria	
3141	PIAZZA		MARIANELLA	Piscinola	8	secondaria	
3142	VIA		MARIANELLA	Piscinola	8	secondaria	
3143	VIA		MAURI CARLO	Chiaiano	8	secondaria	
3144	VIA		MIANO A PISCINOLA	Piscinola	8	secondaria	
3145	VIA VECCHIA COMUNALE		MIANO A PISCINOLA	Piscinola	8	secondaria	
3146	VIA		MICHELUZZI ATTILIO	Scampia	8	secondaria	
3147	VIA VICINALE DETTA		MILITELLO	Scampia	8	secondaria	
3148	VICO		MOLINO A CHIAIANO	Chiaiano	8	secondaria	
3149	VIA		MONTE ROSA	Scampia	8	secondaria	
3150	VIA		MONTE S.GABRIELE	Scampia	8	secondaria	
3151	VIA		MONTE TABURNO	Scampia	8	secondaria	
3152	STRADA COMUNALE		MONTELUNGO	Chiaiano	8	secondaria	
3154	VIA		MORANTE ELSA	Piscinola	8	secondaria	
3155	VIA		MOSCATI RUGGIERO	Piscinola	8	secondaria	
3156	VIA		MUGNANO - MARIANELLA	Piscinola	8	secondaria	
3157	CUPA VECCHIA		NAPOLI	Chiaiano	8	secondaria	
3158	CUPA VECCHIA		NAPOLI	Piscinola	8	secondaria	
3159	TRAVERSA 1^	VIA VECCHIA	NAPOLI	Chiaiano	8	secondaria	
3160	TRAVERSA 2^	VIA VECCHIA	NAPOLI	Chiaiano	8	secondaria	
3161	VIA VECCHIA		NAPOLI	Chiaiano	8	secondaria	
3162	VIA		NAPOLI A CHIAIANO	Chiaiano	8	secondaria	
3163	TRAVERSA 1^		NAPOLI A PISCINOLA	Piscinola	8	secondaria	
3164	TRAVERSA 2^		NAPOLI A PISCINOLA	Piscinola	8	secondaria	
3165	TRAVERSA 3^		NAPOLI A PISCINOLA	Piscinola	8	secondaria	
3166	TRAVERSA 4^		NAPOLI A PISCINOLA	Piscinola	8	secondaria	
3167	VIA		NAPOLI A PISCINOLA	Piscinola	8	secondaria	
3168	VIA		NAZARETH	Chiaiano	8	secondaria	
3169	VIA		NAZARETH AI GUANTAI	Chiaiano	8	secondaria	
3170	VICO	DEGLI	OPERA	Piscinola	8	secondaria	
3171	VIA		OSCI	Piscinola	8	secondaria	
3172	STRADA VICINALE		PALMENTIELLO	Chiaiano	8	secondaria	



PIANO GENERALE DI EMERGENZA DI PROTEZIONE CIVILE

STRADE SECONDARIE

U.O.A. Protezione Civile

ID	TIPOLOGIA	INTER	TOPONIMO	QUARTIERE	MUN.	VIABILITA'	NOTE
3173	VIA NUOVA DETTA		PALMENTIELLO	Chiaiano	8	secondaria	
3175	CUPA	DELLA	PARATINA	Chiaiano	8	secondaria	
3176	VIA		PAZIENZA ANDREA	Scampia	8	secondaria	
3177	VIA		PENDINO	Chiaiano	8	secondaria	
3178	CUPA		PERILLO	Scampia	8	secondaria	
3179	VIA	DEL	PESATORE	Chiaiano	8	secondaria	
3180	VIA		PIOVANI PIETRO	Piscinola	8	secondaria	
3181	STRADA VICINALE		PISCINELLE	Chiaiano	8	secondaria	
3182	VIA		PISCINOLA	Piscinola	8	secondaria	
3183	VIA VICINALE		PISCINOLA - MELITO	Scampia	8	secondaria	
3184	VIA	DEL	PLEBISCITO	Piscinola	8	secondaria	
3185	VICO 1°		PLEBISCITO	Piscinola	8	secondaria	
3186	VICO 2°		PLEBISCITO	Piscinola	8	secondaria	
3187	PIAZZETTA		PONTE CARACCILO	Chiaiano	8	secondaria	
3188	PIAZZETTA		PONTE CARACCILO	Piscinola	8	secondaria	
3189	VIA VICINALE		PORTONE	Piscinola	8	secondaria	
3190	VIA		PRATOLINI VASCO	Piscinola	8	secondaria	
3191	VIA		PRATT HUGO	Scampia	8	secondaria	
3192	VIA COMUNALE	DEL	PRINCIPE	Chiaiano	8	secondaria	
3193	VIA COMUNALE	DEL	PRINCIPE	Piscinola	8	secondaria	
3195	VIA		QUASIMODO SALVATORE	Piscinola	8	secondaria	
3196	VIA		RAFFAELLI GIUSEPPE	Chiaiano	8	secondaria	
3197	VIA		RAMAGLIA	Piscinola	8	secondaria	
3198	VIA VICINALE		REGGENTE	Chiaiano	8	secondaria	
3201	TRAVERSA		ROMA VERSO SCAMPIA	Scampia	8	secondaria	
3202	VIA		ROMA VERSO SCAMPIA	Scampia	8	secondaria	
3203	PIAZZA		ROMANO NICOLA	Chiaiano	8	secondaria	
3204	STRADA VICINALE		ROTONDELLA	Chiaiano	8	secondaria	
3205	PIAZZALE		RUGGIERI ETTORE	Chiaiano	8	secondaria	
3206	PIAZZA		S.ALFONSO A MARIANELLA	Piscinola	8	secondaria	
3207	CUPA		S.GIOVANNI A PISCINOLA	Piscinola	8	secondaria	
3209	TRAVERSA		S.MARIA A CUBITO	Chiaiano	8	secondaria	
3211	LARGO		S.ROCCO	Piscinola	8	secondaria	
3212	TRAVERSA		S.ROCCO	Piscinola	8	secondaria	
3215	TRAVERSA		S.ROMUALDO	Chiaiano	8	secondaria	
3216	VIA		S.ROMUALDO	Chiaiano	8	secondaria	
3217	VIA	DEL	SALVATORE	Piscinola	8	secondaria	
3218	PIAZZA		SANTACROCE	Chiaiano	8	secondaria	
3219	TRAVERSA DI PIAZZA		SANTACROCE	Chiaiano	8	secondaria	
3220	TRAVERSA 2^ DI VIA COMUNALE		SANTACROCE AD ORSOLONE	Chiaiano	8	secondaria	
3222	VIA		SANTACROCE VECCHIA	Chiaiano	8	secondaria	
3223	TRAVERSA DI VIA VICINALE		SAVARELLI	Chiaiano	8	secondaria	
3224	VIA PRIVATA		SAVARELLI	Chiaiano	8	secondaria	



PIANO GENERALE DI EMERGENZA DI PROTEZIONE CIVILE

STRADE SECONDARIE

U.O.A. Protezione Civile

ID	TIPOLOGIA	INTER	TOPONIMO	QUARTIERE	MUN.	VIABILITA'	NOTE
3225	TRAVERSA		SCAGLIONE EMILIO	Piscinola	8	secondaria	
3228	VIA	DELLA	SCESA DEI PASTORI	Chiaiano	8	secondaria	
3229	STRADA VICINALE		SOFFRITTO		8	secondaria	
3230	VIA		SPINELLI	Chiaiano	8	secondaria	
3231	VIA COMUNALE		SPINELLI	Chiaiano	8	secondaria	
3232	VIA COMUNALE		SPINELLI	Piscinola	8	secondaria	
3233	PIAZZA		TAFURI GIOVANNI BERNARDINO	Piscinola	8	secondaria	
3234	CUPA DETTA		TAVERNOLA	Scampia	8	secondaria	
3235	VIA VICINALE		TAVERNOLA	Scampia	8	secondaria	
3236	VIA		TIGLIO	Chiaiano	8	secondaria	
3237	VIA		TIRONE	Chiaiano	8	secondaria	
3238	VICO		TIRONE	Chiaiano	8	secondaria	
3239	VIA		TOMASI GIUSEPPE DI LAMPEDUSA	Piscinola	8	secondaria	
3240	VICO		TORRE	Piscinola	8	secondaria	
3241	TRAVERSA	DI VIA NUOVA DETTA	TOSCANELLA	Chiaiano	8	secondaria	
3242	TRAVERSA 1^		TOSCANELLA	Chiaiano	8	secondaria	
3243	TRAVERSA 2^		TOSCANELLA	Chiaiano	8	secondaria	
3244	TRAVERSA 3^		TOSCANELLA	Chiaiano	8	secondaria	
3245	TRAVERSA 4^		TOSCANELLA	Chiaiano	8	secondaria	
3249	CUPA	DELLE	TOZZOLE	Piscinola	8	secondaria	
3250	VIA		VENTI SETTEMBRE	Chiaiano	8	secondaria	
3251	VIA		VISCONTI	Scampia	8	secondaria	
3252	PIAZZA		VITTORIO EMANUELE	Piscinola	8	secondaria	
3253	VIA		VITTORIO EMANUELE	Piscinola	8	secondaria	
3254	TRAVERSA 1^		VITTORIO VENETO	Piscinola	8	secondaria	
3255	VIA		VITTORIO VENETO	Piscinola	8	secondaria	
3256	CUPA 1^		VRITO	Chiaiano	8	secondaria	
3257	CUPA 2^		VRITO	Chiaiano	8	secondaria	
3258	STRADA VICINALE 1^		VRITO	Chiaiano	8	secondaria	
3259	STRADA VICINALE 2^		VRITO	Chiaiano	8	secondaria	
3260	VIA		ZUCCARINI OLIVIERO	Piscinola	8	secondaria	
3261	VIA		ZUCCARINI OLIVIERO	Scampia	8	secondaria	
3262	VIA		ADIGE	Soccavo	9	secondaria	
3263	VIA		ADRIANO	Soccavo	9	secondaria	
3264	VIA		AGNANO - ASTRONI	Pianura	9	secondaria	
3265	VIA		AIDA	Pianura	9	secondaria	
3266	VIA		ALVARO CORRADO	Pianura	9	secondaria	
3267	VIA		AMALDI EDOARDO	Pianura	9	secondaria	
3268	VIA		ANCO MARZIO	Soccavo	9	secondaria	
3269	VIA NUOVA		ANGOGNA	Pianura	9	secondaria	
3270	VIA VICINALE		ANGOGNA	Pianura	9	secondaria	
3271	TRAVERSA		ANTONINO PIO	Soccavo	9	secondaria	
3272	VIA		ANTONINO PIO	Soccavo	9	secondaria	



PIANO GENERALE DI EMERGENZA DI PROTEZIONE CIVILE

STRADE SECONDARIE

U.O.A. Protezione Civile

ID	TIPOLOGIA	INTER	TOPONIMO	QUARTIERE	MUN.	VIABILITA'	NOTE
3273	VIA		APPIO CLAUDIO	Soccavo	9	secondaria	
3274	VIA		ARATA GIULIO	Pianura	9	secondaria	
3275	VIA		ARCHIMEDE	Pianura	9	secondaria	
3276	VIA		ARNALDI FRANCESCO	Pianura	9	secondaria	
3277	VIA		ARNO	Soccavo	9	secondaria	
3278	VIA	DELL'	AURIGA	Soccavo	9	secondaria	
3279	VIA		AVENA ADOLFO	Pianura	9	secondaria	
3280	VIA	DELL'	AVVENIRE	Pianura	9	secondaria	
3281	VIA		BEN HUR	Soccavo	9	secondaria	
3282	VIA		BERENICE	Soccavo	9	secondaria	
3283	VIA		BIANCHI PIETRO	Pianura	9	secondaria	
3284	VIA		BOCCIONI UMBERTO	Pianura	9	secondaria	
3285	VIA		BOTTAZZI FILIPPO	Soccavo	9	secondaria	
3286	VIA		BOTTICELLI SANDRO	Pianura	9	secondaria	
3287	VIA		BRANCACCIO GIOVANNI	Pianura	9	secondaria	
3288	VIA		BRUNELLESCHI FILIPPO	Pianura	9	secondaria	
3289	VIA		CAIANIELLO EDUARDO	Pianura	9	secondaria	
3290	CUPA		CAMALDOLI	Pianura	9	secondaria	
3291	VIA VICINALE		CAMPANILE	Pianura	9	secondaria	
3293	VIA		CAPELLI ALFREDO	Pianura	9	secondaria	
3294	VIA		CARDANO GIROLAMO	Pianura	9	secondaria	
3295	VIA		CARLO I	Pianura	9	secondaria	
3296	VIA		CARRA' CARLO	Pianura	9	secondaria	
3297	VIA		CARRELLI ANTONIO	Soccavo	9	secondaria	
3298	VICO		CARROZZIERI	Pianura	9	secondaria	
3299	VIA		CARRUCCI JACOPO DETTO IL PONTORMO	Pianura	9	secondaria	
3301	VIA		CASTALDI PAOLO E SEQUINO LUIGI	Pianura	9	secondaria	
3302	VIA COMUNALE		CATENA	Pianura	9	secondaria	
3303	VIA		CATONE	Soccavo	9	secondaria	
3304	VIA		CESARO ERNESTO	Pianura	9	secondaria	
3305	VICO	DELLA	CHIESA	Pianura	9	secondaria	
3306	VICOLETTO		CHIESA	Pianura	9	secondaria	
3307	VIA		CIARDO VINCENZO	Pianura	9	secondaria	
3308	TRAVERSA PRIVATA		CINTIA	Soccavo	9	secondaria	
3310	VIA VICINALE CUPA		CINTIA	Soccavo	9	secondaria	
3311	VIA		COLANTONIO DI FIORE	Pianura	9	secondaria	
3312	VIA		COLASANTO DOMENICO	Soccavo	9	secondaria	
3313	VIA COMUNALE	DEL	COLLETTORE	Pianura	9	secondaria	
3314	VIA COMUNALE DETTA		COLLETTORE PALMENTIELLO	Pianura	9	secondaria	
3315	TRAVERSA		CONTIERI	Soccavo	9	secondaria	
3316	VIA		CONTIERI	Soccavo	9	secondaria	
3317	VIA VICINALE		CONZOLO	Pianura	9	secondaria	
3318	VIA		CORELLI ARCANGELO	Pianura	9	secondaria	



PIANO GENERALE DI EMERGENZA DI PROTEZIONE CIVILE

STRADE SECONDARIE

U.O.A. Protezione Civile

ID	TIPOLOGIA	INTER	TOPONIMO	QUARTIERE	MUN.	VIABILITA'	NOTE
3319	VIA		CORNELIA DEI GRACCHI	Soccavo	9	secondaria	
3320	VICO		COSTANZI	Pianura	9	secondaria	
3321	VIA		CRISCUOLO GIOVANNI ANGELO	Soccavo	9	secondaria	
3322	VIA VICINALE		CROCE DI PIPERNO	Soccavo	9	secondaria	
3323	VIA		DALI' SALVADOR	Pianura	9	secondaria	
3324	VIA		D'ARAGONA FERRANTE	Pianura	9	secondaria	
3325	VIA		DE CHIRICO GIORGIO	Pianura	9	secondaria	
3326	VIA		DE CIVITATE DEI	Soccavo	9	secondaria	
3328	TRAVERSA 1^		DELLA VALLE PAOLO	Soccavo	9	secondaria	
3329	VIA		DELLA VALLE PAOLO	Soccavo	9	secondaria	
3330	VIA	DEL	DISCOBOLO	Soccavo	9	secondaria	
3331	VIA		DON GIOVANNI	Pianura	9	secondaria	
3332	CORSO		DUCA D'AOSTA	Pianura	9	secondaria	
3333	VIA		DUSE ELEONORA	Pianura	9	secondaria	
3334	VIA		EMPEDOCLE	Pianura	9	secondaria	
3335	VIA		ENEIDE	Soccavo	9	secondaria	
3336	TRAVERSA 2^ PRIVATA		EPOMEO	Soccavo	9	secondaria	
3338	VIA		ERACLITO	Pianura	9	secondaria	
3339	VIA		ESCRIVA' JOSE' MARIA	Pianura	9	secondaria	
3340	VIA		EUCLIDE	Pianura	9	secondaria	
3341	VIA		FEDERICO II	Pianura	9	secondaria	
3342	VIA		FERGOLA SALVATORE	Pianura	9	secondaria	
3343	VIA		FLORA FRANCESCO	Pianura	9	secondaria	
3344	VIALE PRIVATO		FRANZA CARLO	Soccavo	9	secondaria	
3345	VIA		GALDIERI MICHELE	Pianura	9	secondaria	
3346	VIA		GARZILLI NICOLÒ	Soccavo	9	secondaria	
3347	VIA		GATTO ALFONSO	Pianura	9	secondaria	
3348	VIA		GAUSS CARLO FEDERICO	Pianura	9	secondaria	
3349	VIA		GENTILESCHI ARTEMISIA	Pianura	9	secondaria	
3350	VIA		GESUALDO DI VENOSA	Pianura	9	secondaria	
3351	PIAZZA		GIOVANNI XXIII A SOCCAVO	Soccavo	9	secondaria	
3353	VIA		GRIMALDI PAOLO	Soccavo	9	secondaria	
3354	VIA VICINALE		GROTTOLE	Pianura	9	secondaria	
3355	VIA		LATTANZIO	Soccavo	9	secondaria	
3356	VIA		LE BUCOLICHE	Soccavo	9	secondaria	
3357	VIA		LEVI PRIMO	Pianura	9	secondaria	
3358	VIA		LIVIO ANDRONICO	Soccavo	9	secondaria	
3359	VIA		LUSIERI GIOVAMBATTISTA	Pianura	9	secondaria	
3360	VIA		MADAMA BUTTERFLY	Pianura	9	secondaria	
3361	VIA		MADONNA DELLE GRAZIE	Soccavo	9	secondaria	
3362	VIA		MAJORANA ETTORE	Pianura	9	secondaria	
3363	VIA		MANNA STANISLAO	Soccavo	9	secondaria	
3365	VIA	DEL	MARATONETA	Soccavo	9	secondaria	



PIANO GENERALE DI EMERGENZA DI PROTEZIONE CIVILE

STRADE SECONDARIE

U.O.A. Protezione Civile

ID	TIPOLOGIA	INTER	TOPONIMO	QUARTIERE	MUN.	VIABILITA'	NOTE
3366	VIA		MARCO AURELIO	Soccavo	9	secondaria	
3367	VIA		MARRONE VINCENZO	Pianura	9	secondaria	
3368	VIA COMUNALE		MASSERIA GRANDE	Pianura	9	secondaria	
3369	VIA VICINALE		MASSERIA GRANDE	Pianura	9	secondaria	
3370	VIA VICINALE	PER AGNANO	MASSERIA GRANDE	Pianura	9	secondaria	
3371	VIA		MENENIO AGRIPPA	Soccavo	9	secondaria	
3372	VIA	DELLE	MESSI	Soccavo	9	secondaria	
3373	VIA VICINALE		MICCA	Pianura	9	secondaria	
3374	VIA		MODIGLIANI AMEDEO	Pianura	9	secondaria	
3375	VIA		MONET CLAUDE	Pianura	9	secondaria	
3378	VIA VICINALE		MONTE	Pianura	9	secondaria	
3379	CONTRADA		MONTEOLIVETO	Pianura	9	secondaria	
3380	VIA		MONTEVERGINE	Soccavo	9	secondaria	
3381	VIA		MONTI	Soccavo	9	secondaria	
3382	VIA VICINALE	DEI	MONTI	Pianura	9	secondaria	
3383	VIA		MORAVIA ALBERTO	Pianura	9	secondaria	
3384	PIAZZA		MUNICIPIO A PIANURA	Pianura	9	secondaria	
3385	VIA		NABUCCO	Pianura	9	secondaria	
3386	TRAVERSA PRIVATA 2^ DI VIA PROVINCIALE		NAPOLI	Pianura	9	secondaria	
3388	VIA PROVINCIALE		NAPOLI	Pianura	9	secondaria	
3389	VIA		NAZARETH	Pianura	9	secondaria	
3390	VIA		NERVA	Soccavo	9	secondaria	
3391	VIA		NERVI PIERLUIGI	Pianura	9	secondaria	
3392	VIA		NOTTE EMILIO	Pianura	9	secondaria	
3393	VIA VICINALE		OBBIENDOLO	Pianura	9	secondaria	
3394	VIA		OCCHIALINI GIUSEPPE	Pianura	9	secondaria	
3395	VIA		ORAZIO COCLITE	Soccavo	9	secondaria	
3396	VIA DETTA		PACIFICO	Soccavo	9	secondaria	
3398	VIA		PADULA FABRIZIO	Soccavo	9	secondaria	
3399	VIA VICINALE		PALAZZIELLO	Soccavo	9	secondaria	
3401	VIA VICINALE		PALMENTIELLO	Pianura	9	secondaria	
3402	VIA		PAPINI GIOVANNI	Pianura	9	secondaria	
3403	VIA VICINALE		PARADISO	Soccavo	9	secondaria	
3404	VIA PRIVATA	DEL	PARCO QUADRIFOGLIO	Soccavo	9	secondaria	
3405	VIA		PARMENIDE	Pianura	9	secondaria	
3407	VIA		PASOLINI PIERPAOLO	Pianura	9	secondaria	
3408	VIA		PERCOPO ERASMO	Soccavo	9	secondaria	
3409	VIA		PERRONE CAPANO ATTILIO	Soccavo	9	secondaria	
3410	VIA		PERSICO LUIGI	Soccavo	9	secondaria	
3411	VIA		PIA	Soccavo	9	secondaria	
3414	VIA		PICASSO PABLO	Pianura	9	secondaria	
3415	VIA		PICCHIATTI BARTOLOMEO	Soccavo	9	secondaria	
3416	VIA		PIERANTONI UMBERTO	Soccavo	9	secondaria	



PIANO GENERALE DI EMERGENZA DI PROTEZIONE CIVILE

STRADE SECONDARIE

U.O.A. Protezione Civile

ID	TIPOLOGIA	INTER	TOPONIMO	QUARTIERE	MUN.	VIABILITA'	NOTE
3417	VIA VICINALE		PIETRARSA	Pianura	9	secondaria	
3419	VIA VICINALE		PIGNATIELLO	Pianura	9	secondaria	
3420	VIA		PISANI	Pianura	9	secondaria	
3421	VIA		PITAGORA	Pianura	9	secondaria	
3422	VIA		PLATONE	Pianura	9	secondaria	
3423	VIA		PO	Soccavo	9	secondaria	
3424	VIA VICINALE		PONTE	Pianura	9	secondaria	
3425	VIA VICINALE		PORTONCINO DEI CAMALDOLI	Soccavo	9	secondaria	
3426	VIA		PROSERPINA	Soccavo	9	secondaria	
3427	VIA		QUATTRO NOVEMBRE	Soccavo	9	secondaria	
3428	VIA		QUINTILIANO	Soccavo	9	secondaria	
3429	VIA		RICCI ERNESTO	Soccavo	9	secondaria	
3430	VIA		RIGOLETTO	Pianura	9	secondaria	
3431	VIA		RISORGIMENTO	Soccavo	9	secondaria	
3432	VIA VICINALE		ROMANO	Pianura	9	secondaria	
3433	VIA		ROMOLO E REMO	Soccavo	9	secondaria	
3434	VIA		ROTA NINO	Pianura	9	secondaria	
3435	VIA		RUCCELLO ANNIBALE	Pianura	9	secondaria	
3436	TRAVERSA		RUGGIERO IL NORMANNO	Pianura	9	secondaria	
3437	VIA		RUGGIERO IL NORMANNO	Pianura	9	secondaria	
3439	VIA VICINALE		S.ANIELLO	Pianura	9	secondaria	
3440	ALVEO		S.ANTONIO DEI PISANI	Pianura	9	secondaria	
3441	VIA		S.DOMENICO	Soccavo	9	secondaria	
3442	VIA VICINALE		S.DONATO	Pianura	9	secondaria	
3443	PIAZZA		S.GIORGIO	Pianura	9	secondaria	
3444	PIAZZA		S.PIETRO	Soccavo	9	secondaria	
3445	VIA		SALIERI ANTONIO	Pianura	9	secondaria	
3446	VIA		SALVI ERCOLANO	Soccavo	9	secondaria	
3447	VIA		SANGRO	Soccavo	9	secondaria	
3448	VIA		SANTAMARIA LUIGI	Pianura	9	secondaria	
3450	VIA		SCHERILLO GIOVANNI CANONICO	Soccavo	9	secondaria	
3451	VIA		SCIASCIA LEONARDO	Pianura	9	secondaria	
3452	VIA		SCOTELLARO ROCCO	Pianura	9	secondaria	
3453	VIA		SEGRE BENIAMINO	Pianura	9	secondaria	
3454	VIA		SERENA GUSTAVO	Pianura	9	secondaria	
3455	VIA		SERVIO TULLIO	Soccavo	9	secondaria	
3456	VIA		SEVERINI GINO	Pianura	9	secondaria	
3457	VIA		SILONE IGNAZIO	Pianura	9	secondaria	
3458	VIA		SIMONETTI SAVERIO	Soccavo	9	secondaria	
3459	VIA		SOCRATE	Pianura	9	secondaria	
3460	PRIMA TRAVERSA		SOFFRITTO		9	secondaria	
3461	SECONDA TRAVERSA		SOFFRITTO		9	secondaria	
3462	TERZA TRAVERSA		SOFFRITTO	EX LOCALMENTE CIV. 1 DI STRADA	9	secondaria	



PIANO GENERALE DI EMERGENZA DI PROTEZIONE CIVILE

STRADE SECONDARIE

U.O.A. Protezione Civile

ID	TIPOLOGIA	INTER	TOPONIMO	QUARTIERE	MUN.	VIABILITA'	NOTE
3463	VIA VICINALE		SPADARI	Pianura	9	secondaria	
3464	VIA		SPARTACO	Soccavo	9	secondaria	
3465	VIA	DELLO	SPORT	Soccavo	9	secondaria	
3466	VIA		TAGLIAMENTO	Soccavo	9	secondaria	
3467	VIA		TALETE DI MILETO	Pianura	9	secondaria	
3468	VIA		TARQUINIO PRISCO	Soccavo	9	secondaria	
3469	VIA		TARTAGLIA NICCOLO'	Pianura	9	secondaria	
3470	VIA		TERTULLIANO	Soccavo	9	secondaria	
3471	TRAVERSA		TEVERE	Soccavo	9	secondaria	
3472	VIA		TEVERE	Soccavo	9	secondaria	
3473	VIA		TICINO	Soccavo	9	secondaria	
3474	VIA VICINALE		TORCIOLANO	Pianura	9	secondaria	
3475	VIA VICINALE		TORRE DI FRANCO	Soccavo	9	secondaria	
3476	VIA		TORRICELLI EVANGELISTA	Pianura	9	secondaria	
3477	VIA		TOSCA	Pianura	9	secondaria	
3479	VIA VICINALE		TRENCIA	Pianura	9	secondaria	
3480	VIA		TRIBUNI DELLA PLEBE	Soccavo	9	secondaria	
3481	VIA	DEL	TRIUMVIRATO	Soccavo	9	secondaria	
3482	VIA		TROVATORE	Pianura	9	secondaria	
3483	VIA		TULLO OSTILIO	Soccavo	9	secondaria	
3484	VIA		UCCELLO PAOLO	Pianura	9	secondaria	
3485	VIA		VACCARO GIUSEPPE	Pianura	9	secondaria	
3486	VIA		VALENTE PIETRO	Pianura	9	secondaria	
3487	VIA COMUNALE		VECCHIA	Pianura	9	secondaria	
3488	VIA		VENTILABRO	Soccavo	9	secondaria	
3489	VIA VICINALE		VERDOLINO	Soccavo	9	secondaria	
3490	PIAZZA		VITALE ETTORE	Soccavo	9	secondaria	
3491	VIA		VITALE VINCENZO	Pianura	9	secondaria	
3492	VIA		VIVALDI ANTONIO	Pianura	9	secondaria	
3493	VIA		ZENONE DI ELEA	Pianura	9	secondaria	
3494	TRAVERSA DI VIA VICINALE		ABBANDONATA DEGLI ASTRONI	Bagnoli	10	secondaria	
3495	VIA VICINALE		ABBANDONATA DEGLI ASTRONI	Bagnoli	10	secondaria	
3496	VIA		ACATE	Bagnoli	10	secondaria	
3497	VIA		ADIGE	Fuorigrotta	10	secondaria	
3500	VIA VECCHIA	DI	AGNANO	Bagnoli	10	secondaria	
3501	VIA VECCHIA	DI	AGNANO	Fuorigrotta	10	secondaria	
3503	VIA		ARLOTTA ENRICO	Fuorigrotta	10	secondaria	
3504	VIA		ARNO	Fuorigrotta	10	secondaria	
3505	PROLUNGAMENTO DI VIA		ASCANIO	Bagnoli	10	secondaria	
3506	VIA		ASCANIO	Bagnoli	10	secondaria	
3507	VIA		ASINIO POLLIONE	Bagnoli	10	secondaria	
3508	LARGO		ATLETI AZZURRI D'ITALIA	Fuorigrotta	10	secondaria	
3513	VIA		BARONE NICOLA	Fuorigrotta	10	secondaria	



PIANO GENERALE DI EMERGENZA DI PROTEZIONE CIVILE

STRADE SECONDARIE

U.O.A. Protezione Civile

ID	TIPOLOGIA	INTER	TOPONIMO	QUARTIERE	MUN.	VIABILITA'	NOTE
3514	LARGO		BARSANTI E MATTEUCCI	Fuorigrotta	10	secondaria	
3516	TRAVERSA 2^		BIXIO NINO	Fuorigrotta	10	secondaria	
3517	TRAVERSA 3^		BIXIO NINO	Fuorigrotta	10	secondaria	
3518	VIA		BIXIO NINO	Fuorigrotta	10	secondaria	
3519	VIA		BOEZIO	Bagnoli	10	secondaria	
3520	VIA		BORDIGA AMADEO	Bagnoli	10	secondaria	
3521	VIA		BRAMANTE DONATO	Fuorigrotta	10	secondaria	
3522	TRAVERSA PRIVATA		BRIGATA BOLOGNA	Fuorigrotta	10	secondaria	
3523	VIA		BRIGATA BOLOGNA	Fuorigrotta	10	secondaria	
3524	VIA		CACCIOPPOLI RENATO	Fuorigrotta	10	secondaria	
3525	VIA		CAIO MARIO	Bagnoli	10	secondaria	
3526	VIA		CALISE	Fuorigrotta	10	secondaria	
3528	CUPA	DEI	CAMPI	Fuorigrotta	10	secondaria	
3529	VIALE		CAMPI FLEGREI	Bagnoli	10	secondaria	Presenza cavi
3530	CUPA		CANZANELLA VECCHIA	Fuorigrotta	10	secondaria	
3531	VIA		CANZANELLA VECCHIA	Fuorigrotta	10	secondaria	
3532	CUPA		CAPANO A BAGNOLI	Bagnoli	10	secondaria	
3533	VIA		CAPUOZZO GENNARO	Fuorigrotta	10	secondaria	
3534	TRAVERSA PRIVATA		CARAFÀ DIOMEDE	Bagnoli	10	secondaria	
3535	VIA		CARAFÀ DIOMEDE	Bagnoli	10	secondaria	
3536	VIA		CARAVAGLIOS RAFFAELE	Fuorigrotta	10	secondaria	
3537	VIA		CARTEO BENEDETTO	Fuorigrotta	10	secondaria	
3538	TRAVERSA 1^		CARNARO	Fuorigrotta	10	secondaria	
3539	TRAVERSA 2^		CARNARO	Fuorigrotta	10	secondaria	
3540	VIA		CARNARO	Fuorigrotta	10	secondaria	
3541	VIA	DELLA	CASERMA DI CAVALLERIA	Fuorigrotta	10	secondaria	
3542	TRAVERSA		CAVALLEGGERI D'AOSTA	Fuorigrotta	10	secondaria	
3544	VIA VICINALE		CAVONE DEGLI SBIRRI	Bagnoli	10	secondaria	
3545	VIA		CERBONE GIROLAMO	Bagnoli	10	secondaria	
3546	VIA		CERLONE FRANCESCO	Fuorigrotta	10	secondaria	
3547	VIA		CHIARINI GIOVANNI	Fuorigrotta	10	secondaria	
3548	VIA		CIARAVOLO VINCENZO	Fuorigrotta	10	secondaria	
3549	VIA		CICERONE	Bagnoli	10	secondaria	
3550	VIA		CINCINNATO	Fuorigrotta	10	secondaria	
3551	VIA VICINALE CUPA		CINTIA	Fuorigrotta	10	secondaria	
3553	VIA		COCCHIA ENRICO	Fuorigrotta	10	secondaria	
3554	PIAZZA		COLONNA MARCANTONIO	Fuorigrotta	10	secondaria	
3555	TRAVERSA 1^		CONSALVO	Fuorigrotta	10	secondaria	
3556	TRAVERSA 2^		CONSALVO	Fuorigrotta	10	secondaria	
3558	VIA		COPPOLA GIACOMO DI MUSITANI	Fuorigrotta	10	secondaria	
3559	VIA		CORIOLOANO	Fuorigrotta	10	secondaria	
3560	CUPA		COROGGIO	Bagnoli	10	secondaria	
3563	TRAVERSA		COSTANTINO	Fuorigrotta	10	secondaria	



PIANO GENERALE DI EMERGENZA DI PROTEZIONE CIVILE

STRADE SECONDARIE

U.O.A. Protezione Civile

ID	TIPOLOGIA	INTER	TOPONIMO	QUARTIERE	MUN.	VIABILITA'	NOTE
3564	VIA		COSTANTINO	Fuorigrotta	10	secondaria	
3565	VIA		CRISPO AMERIGO	Fuorigrotta	10	secondaria	
3566	VIA	DELLE	CROCIATE	Fuorigrotta	10	secondaria	
3567	PIAZZETTA		CUMANA	Fuorigrotta	10	secondaria	
3568	VIA		CUMANA	Fuorigrotta	10	secondaria	
3569	VIA		D'ALESSANDRO ALESSANDRO	Bagnoli	10	secondaria	
3570	VIA		DALMAZIA	Fuorigrotta	10	secondaria	
3573	VIA		DE GRENET FILIPPO	Fuorigrotta	10	secondaria	
3574	VIA		DE IORIO MICHELE	Fuorigrotta	10	secondaria	
3575	VIA		DE LORENZO GIUSEPPE	Fuorigrotta	10	secondaria	
3576	VIA		DE SIVO GIACINTO	Fuorigrotta	10	secondaria	
3577	VIA		DEGNI FRANCESCO	Fuorigrotta	10	secondaria	
3578	VIA		DEL SECOLO FLORIANO	Fuorigrotta	10	secondaria	
3579	TRAVERSA 1^		DIOCLEZIANO	Fuorigrotta	10	secondaria	
3581	TRAVERSA 1^ DETTA		DIVISIONE SIENA	Fuorigrotta	10	secondaria	
3582	TRAVERSA 2^ DETTA		DIVISIONE SIENA	Fuorigrotta	10	secondaria	
3583	VIA		DIVISIONE SIENA	Fuorigrotta	10	secondaria	
3584	VIA		DORIA ANDREA	Fuorigrotta	10	secondaria	
3585	VIA		DUE LUGLIO 1820	Fuorigrotta	10	secondaria	
3588	VIA		ENNIO	Bagnoli	10	secondaria	
3589	TRAVERSA		EURIALO	Bagnoli	10	secondaria	
3590	VIA		EURIALO	Bagnoli	10	secondaria	
3591	VIA		FABIO MASSIMO	Fuorigrotta	10	secondaria	
3592	VIA		FARAGLIA NUNZIO FEDERICO	Fuorigrotta	10	secondaria	
3593	VIA		FERA CESARE	Fuorigrotta	10	secondaria	
3594	VIA		FERMARELLO GENNARO	Fuorigrotta	10	secondaria	
3595	VIA		FERRARA CARMELA	Bagnoli	10	secondaria	
3597	VIA VICINALE		FESTIGNANO	Fuorigrotta	10	secondaria	
3598	VIA		FORMISANO PASQUALE	Fuorigrotta	10	secondaria	Presenza cavi
3599	VIA VICINALE		FOSSO S.STEFANO	Fuorigrotta	10	secondaria	
3601	VIA		GALEOTA FRANCESCO	Fuorigrotta	10	secondaria	
3602	VIA		GAURICO POMPONIO	Fuorigrotta	10	secondaria	
3603	VIA		GIGANTE MARIO	Fuorigrotta	10	secondaria	
3604	VIA	DELLA	GINESTRA	Fuorigrotta	10	secondaria	
3606	TRAVERSA		GIULIO CESARE	Fuorigrotta	10	secondaria	
3610	VIA		GIUSTINIANO	Fuorigrotta	10	secondaria	
3611	VIA		GONZAGA GIULIA	Fuorigrotta	10	secondaria	
3612	VIA		GRACCO CAIO	Fuorigrotta	10	secondaria	
3613	VIA	DELLA	GROTTA VECCHIA	Fuorigrotta	10	secondaria	
3614	VIA		ILIONE	Bagnoli	10	secondaria	
3615	VIA		ILLUMINATO FILIPPO	Fuorigrotta	10	secondaria	
3616	VIA VICINALE DETTA	DELL'	INFERMERIA	Fuorigrotta	10	secondaria	
3617	VIA		ISONZO	Fuorigrotta	10	secondaria	



PIANO GENERALE DI EMERGENZA DI PROTEZIONE CIVILE

STRADE SECONDARIE

U.O.A. Protezione Civile

ID	TIPOLOGIA	INTER	TOPONIMO	QUARTIERE	MUN.	VIABILITA'	NOTE
3622	VIA		LAVINIA	Bagnoli	10	secondaria	
3623	VIA	DELLE	LEGIONI	Fuorigrotta	10	secondaria	
3627	VIA		LEPANTO	Fuorigrotta	10	secondaria	
3629	VIA		LICATA GIOVAN BATTISTA	Fuorigrotta	10	secondaria	
3630	VIA		LUCIO SILLA	Bagnoli	10	secondaria	
3632	VIA		MANIN DANIELE	Fuorigrotta	10	secondaria	
3634	VIA		MARC'ANTONIO	Fuorigrotta	10	secondaria	
3635	VIA		MARCONI GUGLIELMO	Fuorigrotta	10	secondaria	
3637	VIA		MENICHINI MARIO	Fuorigrotta	10	secondaria	
3638	VIA		MERCANTINI LUIGI	Fuorigrotta	10	secondaria	
3639	VIALE		MESSINA	Bagnoli	10	secondaria	
3640	VIA		METASTASIO PIETRO	Fuorigrotta	10	secondaria	
3641	VIA VICINALE		MICCA	Bagnoli	10	secondaria	
3645	STRADA VICINALE		MONTESPINA	Bagnoli	10	secondaria	
3646	VIA		MORANDI RODOLFO	Bagnoli	10	secondaria	
3647	VIA		MOROSINI FRANCESCO	Fuorigrotta	10	secondaria	
3648	VIA VICINALE		MURATE	Bagnoli	10	secondaria	
3649	VIA VICINALE DETTA		MURATE O DEGLI SBIRRI	Bagnoli	10	secondaria	
3650	STRADA	DETTA A	MURO SCOPERTO	Bagnoli	10	secondaria	
3652	VIA		NERVESIA DELLA BATTAGLIA	Fuorigrotta	10	secondaria	
3653	SBARCATOIO		NISIDA	Bagnoli	10	secondaria	
3655	VIA		NISO	Bagnoli	10	secondaria	
3656	LARGO		NOSTRA SIGNORA DI FATIMA	Fuorigrotta	10	secondaria	
3657	GRADINI		OFANTO	Fuorigrotta	10	secondaria	
3658	VIA		OFANTO	Fuorigrotta	10	secondaria	
3659	VIA		OSPIZIO CAFARO PASQUALINO	Bagnoli	10	secondaria	
3660	VIA		OVIDIO	Bagnoli	10	secondaria	
3661	VIA PRIVATA	DEL	PARCO S.LUIGI	Fuorigrotta	10	secondaria	
3662	PASSAGGIO PEDONALE		PASSAGGIO PEDONALE	Fuorigrotta	10	secondaria	
3663	VIA		PETRACCONI ENZO	Fuorigrotta	10	secondaria	
3664	VIA		PETRUCCELLI ORAZIO	Fuorigrotta	10	secondaria	
3665	TRAVERSA		PIAVE	Fuorigrotta	10	secondaria	
3666	VIA		PIAVE	Fuorigrotta	10	secondaria	
3668	VIA		PIRANDELLO LUIGI	Fuorigrotta	10	secondaria	
3669	VIA		PLINIO	Bagnoli	10	secondaria	
3670	GRADINI		PO	Fuorigrotta	10	secondaria	
3671	VIA		PO	Fuorigrotta	10	secondaria	
3672	CUPA DETTA	DEL	POLIGONO	Fuorigrotta	10	secondaria	
3673	VIA		POLLIO FELICE	Bagnoli	10	secondaria	
3674	VIA		POLO MARCO	Fuorigrotta	10	secondaria	
3675	VIA		POMPEO MAGNO	Fuorigrotta	10	secondaria	
3676	VIA		PORCELLI NICOLA E TULLIO	Fuorigrotta	10	secondaria	
3678	VIA		QUARANTA DOMENICO	Fuorigrotta	10	secondaria	



PIANO GENERALE DI EMERGENZA DI PROTEZIONE CIVILE

STRADE SECONDARIE

U.O.A. Protezione Civile

ID	TIPOLOGIA	INTER	TOPONIMO	QUARTIERE	MUN.	VIABILITA'	NOTE
3679	VIA		REDIPUGLIA	Fuorigrotta	10	secondaria	
3680	VIA		REGOLO ATTILIO	Fuorigrotta	10	secondaria	
3681	VIA		RICCI ERNESTO	Fuorigrotta	10	secondaria	
3683	TRAVERSA		RIZZO LUIGI	Fuorigrotta	10	secondaria	
3684	VIA		RIZZO LUIGI	Fuorigrotta	10	secondaria	
3685	VIA		RODI	Fuorigrotta	10	secondaria	
3686	VIA		ROMEO NICOLA	Fuorigrotta	10	secondaria	
3687	VIA		RONCHI DEI LEGIONARI	Fuorigrotta	10	secondaria	
3688	VIA		ROSSETTI GABRIELE	Fuorigrotta	10	secondaria	
3689	VIA		RUFFA EDOARDO	Fuorigrotta	10	secondaria	
3690	VIA		RUGGIERO RAFFAELE	Bagnoli	10	secondaria	
3691	VIA		S.DONA'	Fuorigrotta	10	secondaria	
3692	TRAVERSA 3^		S.FRANCESCO	Fuorigrotta	10	secondaria	
3693	VIA		S.FRANCESCO A FUORIGROTTA	Fuorigrotta	10	secondaria	
3695	CUPA		S.IACONO	Fuorigrotta	10	secondaria	
3696	CAVONE		S.LAISE	Bagnoli	10	secondaria	
3697	VIA DETTA		S.VINCENZO	Fuorigrotta	10	secondaria	
3700	GRADINI		SANGRO	Fuorigrotta	10	secondaria	
3701	VIA		SANGRO	Fuorigrotta	10	secondaria	
3702	VIA		SCANDONE FRANCESCO	Bagnoli	10	secondaria	
3703	VIA		SCARFOGLIO EDUARDO	Bagnoli	10	secondaria	
3704	VIA		SCEVOLA MUZIO	Fuorigrotta	10	secondaria	
3705	VIA	DEGLI	SCIPIONI	Fuorigrotta	10	secondaria	
3706	VIA		SCOGNAMIGLIO GUGLIELMO	Fuorigrotta	10	secondaria	
3707	VIA	DELLE	SCUOLE PIE	Fuorigrotta	10	secondaria	
3708	PIAZZA		SENECA	Bagnoli	10	secondaria	
3709	VIA		SIBILLA	Bagnoli	10	secondaria	
3710	VIA		SIGNORELLI PIETRO NAPOLI	Fuorigrotta	10	secondaria	
3711	TRAVERSA		SILIO ITALICO	Bagnoli	10	secondaria	
3712	VIA		SILIO ITALICO	Bagnoli	10	secondaria	
3713	CUPA		STARZA	Bagnoli	10	secondaria	
3714	VIA		SUMMONTE PIETRO	Bagnoli	10	secondaria	
3715	VIA		SVETONIO	Bagnoli	10	secondaria	
3716	VIA		TACITO	Bagnoli	10	secondaria	
3717	VIA		TANSILLO LUIGI	Fuorigrotta	10	secondaria	
3719	VIA		TERENZIO	Bagnoli	10	secondaria	
3720	VIA PRIVATA	DELLE	TERME	Bagnoli	10	secondaria	
3721	CUPA VICINALE		TERRACINA	Bagnoli	10	secondaria	
3722	CUPA VICINALE		TERRACINA	Fuorigrotta	10	secondaria	
3723	TRAVERSA 1^ CUPA		TERRACINA	Bagnoli	10	secondaria	
3724	VIA		TERRACINA	Bagnoli	10	secondaria	
3726	VIA		TESTA GIUSEPPE	Fuorigrotta	10	secondaria	
3727	VIA		TESTI PIETRO	Fuorigrotta	10	secondaria	



PIANO GENERALE DI EMERGENZA DI PROTEZIONE CIVILE

STRADE SECONDARIE

U.O.A. Protezione Civile

ID	TIPOLOGIA	INTER	TOPONIMO	QUARTIERE	MUN.	VIABILITA'	NOTE
3728	VIA		TIBERIO	Fuorigrotta	10	secondaria	
3729	VIA		TIBULLO	Bagnoli	10	secondaria	
3730	CUPA		TORRE CERVATI	Fuorigrotta	10	secondaria	
3731	VIA		TORRE CERVATI	Fuorigrotta	10	secondaria	
3732	VIA VICINALE		TORRE CERVATI	Fuorigrotta	10	secondaria	
3733	VIA		VENEZIA GIULIA	Fuorigrotta	10	secondaria	
3734	TRAVERSA DETTA		VENIERO SEBASTIANO	Fuorigrotta	10	secondaria	
3735	VIA		VENIERO SEBASTIANO	Fuorigrotta	10	secondaria	
3736	VIA VICINALE		VOLO S.ANGELO	Bagnoli	10	secondaria	
3737	VIA VICINALE		VOLO S.ANGELO	Fuorigrotta	10	secondaria	
3738	VIA		WINSPEARE DAVIDE	Fuorigrotta	10	secondaria	
3739	VIA		ZANFAGNA ENEA	Fuorigrotta	10	secondaria	