16° Ora

Chiaiano
C1
Pianura
P3
P2
P1
Arenella
A1
V1
Soccavo
S1
S2
Vomero
Montecalvario
Chiaia
CMSF1
San Ferdinando
CMSF2
B2
F2
F1
Fuorigrotta
F3
Bagnoli
B1
Po1
Posillipo
Po2

LEGENDA:

Allontanamento assistito

- Completato
- In attesa
- In corso
- Aree di attesa
- Zona Rossa Campi Flegrei interna al comune di Napoli

17° Ora

Chiaiano
C1
Pianura
P3
P2
P1
Arenella
A1
V1
Soccavo
S1
S2
Vomero
Montecalvario
Chiaia
CMSF1
San Ferdinando
CMSF2
B2
F2
F1
Fuorigrotta
F3
Bagnoli
B1
Po1
Posillipo
Po2

LEGENDA:

Allontanamento assistito

- Completato
- In attesa
- In corso
- Aree di attesa
- Zona Rossa Campi Flegrei interna al comune di Napoli

18° Ora

Chiaiano
C1
Pianura
P3
P2
P1
Arenella
A1
V1
Soccavo
S1
S2
Vomero
Montecalvario
Chiaia
CMSF1
San Ferdinando
CMSF2
B2
F2
F1
Fuorigrotta
F3
Bagnoli
B1
Po1
Posillipo
Po2

LEGENDA:

Allontanamento assistito

- Completato
- In attesa
- In corso
- Aree di attesa
- Zona Rossa Campi Flegrei interna al comune di Napoli

19° Ora

Chiaiano
C1
Pianura
P3
P2
P1
Arenella
A1
V1
Soccavo
S1
S2
Vomero
Montecalvario
Chiaia
CMSF1
San Ferdinando
CMSF2
B2
F2
F1
Fuorigrotta
F3
Bagnoli
B1
Po1
Posillipo
Po2

LEGENDA:

Allontanamento assistito

- Completato
- In attesa
- In corso
- Aree di attesa
- Zona Rossa Campi Flegrei interna al comune di Napoli

20° Ora

Chiaiano
C1
Pianura
P3
P2
P1
Arenella
A1
V1
Soccavo
S1
S2
Vomero
Montecalvario
Chiaia
San Ferdinando
CMSF1
CMSF2
B2
F2
F1
Fuorigrotta
F3
Bagnoli
B1
Po1
Posillipo
Po2

LEGENDA:

Allontanamento assistito

- Completato
- In attesa
- In corso
- Aree di attesa
- Zona Rossa Campi Flegrei interna al comune di Napoli

21° Ora

Chiaiano
C1
Pianura
P3
P2
P1
Arenella
A1
V1
Soccavo
S1
S2
Vomero
Montecalvario
San Ferdinando
Chiaia
CMSF1
CMSF2
B2
F2
F1
Fuorigrotta
F3
Bagnoli
B1
Po1
Posillipo
Po2

LEGENDA:

Allontanamento assistito

- Completato
- In attesa
- In corso
- Aree di attesa
- Zona Rossa Campi Flegrei interna al comune di Napoli

22° Ora

Chiaiano
C1
Pianura
P3
P2
P1
Arenella
A1
Soccavo
S1
S2
V1
Vomero
Montecalvario
Chiaia
CMSF1
San Ferdinando
CMSF2
B2
F2
F1
Fuorigrotta
F3
Bagnoli
B1
Po1
Posillipo
Po2

LEGENDA:

Allontanamento assistito

- Completato
- In attesa
- In corso
- Aree di attesa
- Zona Rossa Campi Flegrei interna al comune di Napoli

23° Ora

Chiaiano
C1
Pianura
P3
P2
P1
Arenella
A1
V1
Soccavo
S1
S2
Vomero
Montecalvario
Chiaia
San Ferdinando
CMSF1
CMSF2
B2
F2
F1
Fuorigrotta
F3
Bagnoli
B1
Po1
Posillipo
Po2

LEGENDA:

Allontanamento assistito

- Completato
- In attesa
- In corso
- Aree di attesa
- Zona Rossa Campi Flegrei interna al comune di Napoli

24° Ora

Chiaiano
C1
Pianura
P3
P2
P1
Arenella
A1
V1
Soccavo
S1
S2
Vomero
Montecalvario
San Ferdinando
Chiaia
CMSF1
CMSF2
B2
F2
F1
Fuorigrotta
F3
Bagnoli
B1
Po1
Posillipo
Po2

LEGENDA:

Allontanamento assistito

- Completato
- In attesa
- In corso
- Aree di attesa
- Zona Rossa Campi Flegrei interna al comune di Napoli

25° Ora

Chiaiano
C1
Pianura
P3
P2
P1
Arenella
A1
V1
Soccavo
S1
S2
Vomero
Montecalvario
Chiaia
San Ferdinando
CMSF1
CMSF2
B2
F2
F1
Fuorigrotta
F3
Bagnoli
B1
Po1
Posillipo
Po2

LEGENDA:

Allontanamento assistito

- Completato
- In attesa
- In corso
- Aree di attesa
- Zona Rossa Campi Flegrei interna al comune di Napoli

26° Ora

Chiaiano
C1
Pianura
P3
P2
P1
Arenella
A1
Soccavo
S1
S2
V1
Vomero
Montecalvario
Chiaia
CMSF1
CMSF2
San Ferdinando
B2
F2
F1
Fuorigrotta
F3
Bagnoli
B1
Po1
Posillipo
Po2

LEGENDA:

Allontanamento assistito

- Completato
- In attesa
- In corso
- Aree di attesa
- Zona Rossa Campi Flegrei interna al comune di Napoli

27° Ora

Chiaiano
C1
Pianura
P3
P2
P1
Arenella
A1
Soccavo
S1
S2
V1
Vomero
Montecalvario
Chiaia
CMSF1
San Ferdinando
CMSF2
B2
F2
F1
Fuorigrotta
F3
Bagnoli
B1
Po1
Posillipo
Po2

LEGENDA:

Allontanamento assistito

- Completato
- In attesa
- In corso
- Aree di attesa
- Zona Rossa Campi Flegrei interna al comune di Napoli

28° Ora

Chiaiano
C1
Pianura
P3
P2
P1
Arenella
A1
Soccavo
S1
S2
V1
Vomero
Montecalvario
Chiaia
CMSF1
CMSF2
San Ferdinando
B2
F2
F1
Fuorigrotta
F3
Bagnoli
B1
Po1
Posillipo
Po2

LEGENDA:

Allontanamento assistito

- Completato
- In attesa
- In corso
- Aree di attesa
- Zona Rossa Campi Flegrei interna al comune di Napoli

29° Ora

Chiaiano
C1
Pianura
P3
P2
P1
Arenella
A1
V1
Soccavo
S1
S2
Vomero
Montecalvario
San Ferdinando
Chiaia
CMSF1
CMSF2
B2
F2
F1
Fuorigrotta
F3
Bagnoli
B1
Po1
Posillipo
Po2

LEGENDA:

Allontanamento assistito

- Completato
- In attesa
- In corso
- Aree di attesa
- Zona Rossa Campi Flegrei interna al comune di Napoli

30° Ora

Chiaiano
C1
Pianura
P3
P2
P1
Arenella
A1
V1
Soccavo
S1
S2
Vomero
Montecalvario
Chiaia
CMSF1
San Ferdinando
CMSF2
B2
F2
F1
Fuorigrotta
F3
Bagnoli
B1
Po1
Posillipo
Po2

LEGENDA:

Allontanamento assistito

- Completato
- In attesa
- In corso
- Aree di attesa
- Zona Rossa Campi Flegrei interna al comune di Napoli

31° Ora

Chiaiano
C1
Pianura
P3
P2
P1
Arenella
A1
Soccavo
S1
S2
V1
Vomero
Montecalvario
Chiaia
CMSF1
San Ferdinando
CMSF2
B2
F2
F1
Fuorigrotta
F3
Bagnoli
B1
Po1
Posillipo
Po2

LEGENDA:

Allontanamento assistito

- Completato
- In attesa
- In corso
- Aree di attesa
- Zona Rossa Campi Flegrei interna al comune di Napoli

32° Ora

Chiaiano
C1
Pianura
P3
P2
P1
Arenella
A1
Soccavo
S1
S2
V1
Vomero
Montecalvario
San Ferdinando
Chiaia
CMSF1
CMSF2
B2
F2
F1
Fuorigrotta
F3
Bagnoli
B1
Po1
Posillipo
Po2

LEGENDA:

Allontanamento assistito

- Completato
- In attesa
- In corso
- Aree di attesa
- Zona Rossa Campi Flegrei interna al comune di Napoli

33° Ora

Chiaiano
C1
Pianura
P3
P2
P1
Arenella
A1
V1
Soccavo
S1
S2
Vomero
Montecalvario
San Ferdinando
Chiaia
CMSF1
CMSF2
B2
F2
F1
Fuorigrotta
F3
Bagnoli
B1
Po1
Posillipo
Po2

LEGENDA:

Allontanamento assistito

- Completato
- In attesa
- In corso
- Aree di attesa
- Zona Rossa Campi Flegrei interna al comune di Napoli

34° Ora

Chiaiano
C1
Pianura
P3
P2
P1
Arenella
A1
Soccavo
S1
S2
V1
Vomero
Montecalvario
Chiaia
CMSF1
CMSF2
San Ferdinando
B2
F2
F1
Fuorigrotta
F3
Bagnoli
B1
Po1
Posillipo
Po2

LEGENDA:

Allontanamento assistito

- Completato
- In attesa
- In corso
- Aree di attesa
- Zona Rossa Campi Flegrei interna al comune di Napoli

35° Ora

Chiaiano
C1
Pianura
P3
P2
P1
Arenella
A1
Soccavo
S1
S2
V1
Vomero
Montecalvario
Chiaia
CMSF1
CMSF2
San Ferdinando
B2
F2
F1
Fuorigrotta
F3
Bagnoli
B1
Po1
Posillipo
Po2

LEGENDA:

Allontanamento assistito

- Completato
- In attesa
- In corso
- Aree di attesa
- Zona Rossa Campi Flegrei interna al comune di Napoli

36° Ora

Chiaiano
C1
Pianura
P3
P2
P1
Arenella
A1
Soccavo
S1
S2
V1
Vomero
Montecalvario
Chiaia
CMSF1
CMSF2
San Ferdinando
B2
F2
F1
Fuorigrotta
F3
Bagnoli
B1
Po1
Posillipo
Po2

LEGENDA:

Allontanamento assistito

- Completato
- In attesa
- In corso
- Aree di attesa
- Zona Rossa Campi Flegrei interna al comune di Napoli

37° Ora

Chiaiano
C1
P3
Pianura
P2
P1
Arenella
A1
V1
Soccavo
S1
S2
Vomero
Montecalvario
Chiaia
CMSF1
San Ferdinando
CMSF2
B2
F2
F1
Fuorigrotta
F3
Bagnoli
B1
Po1
Posillipo
Po2

LEGENDA:

Allontanamento assistito

- Completato
- In attesa
- In corso
- Aree di attesa
- Zona Rossa Campi Flegrei interna al comune di Napoli

38° Ora

Chiaiano
C1
P3
Pianura
P2
P1
Arenella
A1
V1
Soccavo
S1
S2
Vomero
Montecalvario
Chiaia
CMSF1
San Ferdinando
CMSF2
B2
F2
F1
Fuorigrotta
F3
Bagnoli
B1
Po1
Posillipo
Po2

LEGENDA:

Allontanamento assistito

- Completato
- In attesa
- In corso
- Aree di attesa
- Zona Rossa Campi Flegrei interna al comune di Napoli

400

39° Ora

Chiaiano
C1
Pianura
P3
P2
P1
Arenella
A1
V1
Soccavo
S1
S2
Vomero
Montecalvario
San Ferdinando
Chiaia
CMSF1
CMSF2
B2
F2
F1
Fuorigrotta
F3
Bagnoli
B1
Po1
Posillipo
Po2

LEGENDA:

Allontanamento assistito

- Completato
- In attesa
- In corso
- Aree di attesa
- Zona Rossa Campi Flegrei interna al comune di Napoli

40° Ora

Chiaiano
C1
Pianura
P3
P2
P1
Arenella
A1
Soccavo
S1
S2
V1
Vomero
Montecalvario
Chiaia
CMSF1
CMSF2
San Ferdinando
B2
F2
F1
Fuorigrotta
F3
Bagnoli
B1
Po1
Posillipo
Po2

LEGENDA:

Allontanamento assistito

- Completato
- In attesa
- In corso
- Aree di attesa
- Zona Rossa Campi Flegrei interna al comune di Napoli

41° Ora

Chiaiano
C1
P3
Pianura
P2
P1
Arenella
A1
V1
Soccavo
S1
S2
Vomero
Montecalvario
San Ferdinando
Chiaia
CMSF1
CMSF2
B2
F2
F1
Fuorigrotta
F3
Bagnoli
B1
Po1
Posillipo
Po2

LEGENDA:

Allontanamento assistito

- Completato
- In attesa
- In corso
- Aree di attesa
- Zona Rossa Campi Flegrei interna al comune di Napoli

42° Ora

Chiaiano
C1
P3
Pianura
P2
P1
Arenella
A1
V1
Soccavo
S1
S2
Vomero
Montecalvario
San Ferdinando
Chiaia
CMSF1
CMSF2
B2
F2
F1
Fuorigrotta
F3
Bagnoli
B1
Po1
Posillipo
Po2

LEGENDA:

Allontanamento assistito

- Completato
- In attesa
- In corso
- Aree di attesa
- Zona Rossa Campi Flegrei interna al comune di Napoli

43° Ora

Chiaiano
C1
P3
Pianura
P2
P1
Arenella
A1
V1
Soccavo
S1
S2
Vomero
Montecalvario
San Ferdinando
Chiaia
CMSF1
CMSF2
B2
F2
F1
Fuorigrotta
F3
Bagnoli
B1
Po1
Posillipo
Po2

LEGENDA:

Allontanamento assistito

- Completato
- In attesa
- In corso
- Aree di attesa
- Zona Rossa Campi Flegrei interna al comune di Napoli

44° Ora

Chiaiano
C1
P3
Pianura
P2
P1
Arenella
A1
V1
Soccavo
S1
S2
Vomero
Montecalvario
Chiaia
CMSF1
San Ferdinando
CMSF2
B2
F2
F1
Fuorigrotta
F3
Bagnoli
B1
Po1
Posillipo
Po2

LEGENDA:

Allontanamento assistito

- Completato
- In attesa
- In corso
- Aree di attesa
- Zona Rossa Campi Flegrei interna al comune di Napoli

45° Ora

Chiaiano
C1
Pianura
P3
P2
P1
Arenella
A1
Soccavo
S1
S2
V1
Vomero
Montecalvario
San Ferdinando
Chiaia
CMSF1
CMSF2
B2
F2
F1
Fuorigrotta
F3
Bagnoli
B1
Po1
Posillipo
Po2

LEGENDA:

Allontanamento assistito

- Completato
- In attesa
- In corso
- Aree di attesa
- Zona Rossa Campi Flegrei interna al comune di Napoli

46° Ora

Chiaiano
C1
Pianura
P3
P2
P1
Arenella
A1
Soccavo
S1
S2
V1
Vomero
Montecalvario
San Ferdinando
Chiaia
CMSF1
CMSF2
B2
F2
F1
Fuorigrotta
F3
Bagnoli
B1
Po1
Posillipo
Po2

LEGENDA:

Allontanamento assistito

- Completato
- In attesa
- In corso
- Aree di attesa
- Zona Rossa Campi Flegrei interna al comune di Napoli

47° Ora

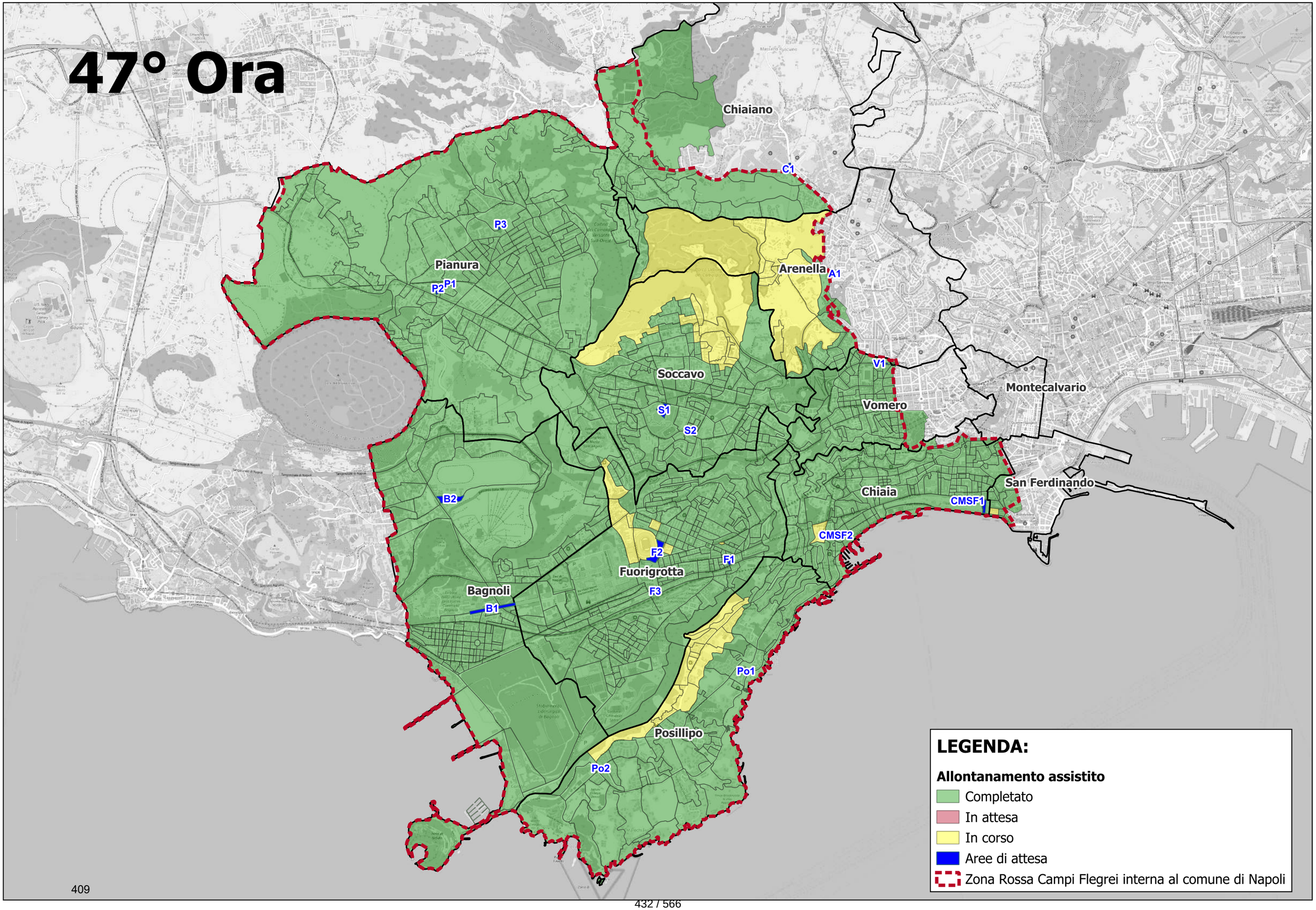
Chiaiano
C1
Pianura
P3
P2
P1
Arenella
A1
Soccavo
S1
S2
V1
Vomero
Montecalvario
Chiaia
CMSF1
San Ferdinando
CMSF2
B2
F2
F1
Fuorigrotta
F3
Bagnoli
B1
Po1
Posillipo
Po2
LEGENDA:
Allontanamento assistito
Completato
In attesa
In corso
Aree di attesa
Zona Rossa Campi Flegrei interna al comune di Napoli

48° Ora

Chiaiano
C1
Pianura
P3
P2
P1
Arenella
A1
V1
Soccavo
S1
S2
Vomero
Montecalvario
Chiaia
CMSF1
San Ferdinando
CMSF2
B2
F2
F1
Fuorigrotta
F3
Bagnoli
B1
Po1
Posillipo
Po2

LEGENDA:

Allontanamento assistito

- Completato
- In attesa
- In corso
- Aree di attesa
- Zona Rossa Campi Flegrei interna al comune di Napoli

COMUNE DI NAPOLI

Piano di allontanamento comunale per il rischio vulcanico dei Campi Flegrei e attività connesse di informatizzazione, comunicazione e partecipazione

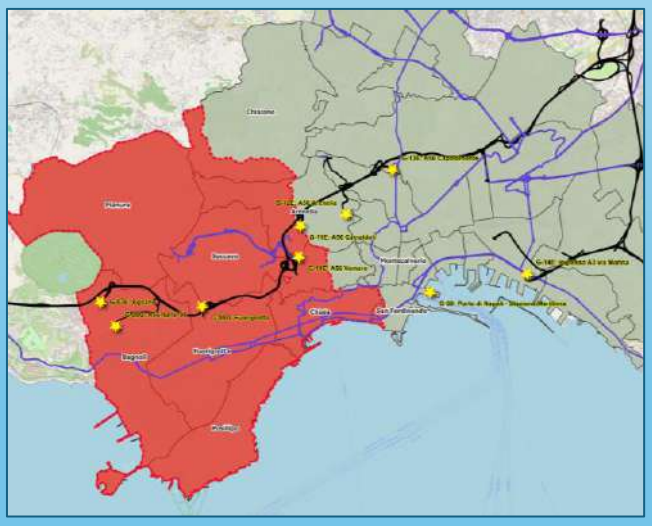

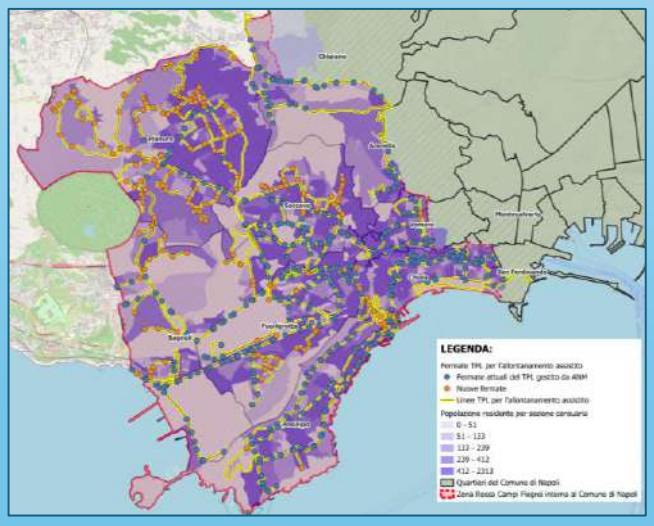

Dettaglio dei gate di secondo e terzo livello interni al comune di Napoli
CE8PR060
Luglio 2024

Sintagma

N. GATE	CODICE QUARTIERE	CODICE GATE	LIVELLO GATE	QUARTIERE	COORDINATE (WGS84/UTM zone 33N)
1	AA	AA_1	2	Arenella	40.84906814 , 14.2145709
2	AA	AA_2	2	Arenella	40.84899234 , 14.2162055
3	AA	AA_3	2	Arenella	40.84800372 , 14.21607147
4	AA	AA_4	2	Arenella	40.84993222 , 14.21723448
5	AA	AA_5	2	Arenella	40.84941002 , 14.2198165
6	AA	AA_6	2	Arenella	40.85117618 , 14.22125176
7	AA	AA_7	2	Arenella	40.85091334 , 14.22107822
8	AA	AA_8	2	Arenella	40.85043138 , 14.22236321
9	AA	AA_9	2	Arenella	40.84791027 , 14.22734188
10	AA	AA_10	2	Arenella	40.84801031 , 14.22811605
11	AA	AA_11	2	Arenella	40.84762214 , 14.22827562
12	AA	AA_12	2	Arenella	40.85312694 , 14.21999259
13	AA	AA_13	2	Arenella	40.85378341 , 14.21936457
14	AA	AA_14	2	Arenella	40.85713346 , 14.21898061
15	AA	AA_15	2	Arenella	40.85904263 , 14.21786392
16	AA	AA_16	2	Arenella	40.86031811 , 14.2178403
17	AA	AA_17	2	Arenella	40.86284782 , 14.21755204
18	AA	AA_18	2	Arenella	40.8638728 , 14.21917718
19	AA	AA_19	2	Arenella	40.86398638 , 14.19057646
20	BB	BB_20	2	Bagnoli	40.80097934 , 14.1758313
21	BB	BB_21	2	Bagnoli	40.80050732 , 14.17612309
22	BB	BB_22	2	Bagnoli	40.81336737 , 14.16677285
23	BB	BB_23	2	Bagnoli	40.81397642 , 14.16685883
24	BB	BB_24	2	Bagnoli	40.81397218 , 14.16599826
25	BB	BB_25	2	Bagnoli	40.81412451 , 14.16732889
26	BB	BB_26	2	Bagnoli	40.81431042 , 14.16790638
27	BB	BB_27	2	Bagnoli	40.81483797 , 14.16409584
28	BB	BB_28	2	Bagnoli	40.81712169 , 14.15922041
29	BB	BB_29	2	Bagnoli	40.81888612 , 14.15927224
30	BB	BB_30	2	Bagnoli	40.82023755 , 14.16967074
31	BB	BB_31	2	Bagnoli	40.81718878 , 14.16875188
32	BB	BB_32	2	Bagnoli	40.82105617 , 14.17253132
33	BB	BB_33	2	Bagnoli	40.81523042 , 14.16892714
34	BB	BB_34	2	Bagnoli	40.82122565 , 14.17233678
35	BB	BB_35	2	Bagnoli	40.82205294 , 14.17420918
36	BB	BB_36	2	Bagnoli	40.82180945 , 14.15882576
37	BB	BB_37	2	Bagnoli	40.82366949 , 14.17017143
38	BB	BB_38	2	Bagnoli	40.82370642 , 14.17201209
39	BB	BB_39	2	Bagnoli	40.82417269 , 14.1698219
40	BB	BB_40	2	Bagnoli	40.82990977 , 14.16550601
41	BB	BB_41	2	Bagnoli	40.83056322 , 14.16517533
42	BB	BB_42	2	Bagnoli	40.832147 , 14.16347015
43	BB	BB_43	2	Bagnoli	40.83283144 , 14.16305583
44	BB	BB_44	2	Bagnoli	40.83428466 , 14.16187236
45	BB	BB_45	2	Bagnoli	40.83583997 , 14.16060433
46	BB	BB_46	2	Bagnoli	40.83632223 , 14.16063986
47	BB	BB_47	2	Bagnoli	40.8370893 , 14.16072382
48	BB	BB_48	2	Bagnoli	40.84344422 , 14.16428611
49	BB	BB_49	2	Bagnoli	40.84117515 , 14.16080875
50	BB	BB_50	2	Bagnoli	40.82808483 , 14.15629308
51	BB	BB_51	2	Bagnoli	40.83167832 , 14.15567909

N. GATE	CODICE QUARTIERE	CODICE GATE	LIVELLO GATE	QUARTIERE	COORDINATE (WGS84/UTM zone 33N)
52	CC	CC_52	2	Chiaia	40.82347165 , 14.21937433
53	CC	CC_53	2	Chiaia	40.82487398 , 14.22109502
54	CC	CC_54	2	Chiaia	40.83769795 , 14.21349578
55	CC	CC_55	2	Chiaia	40.83707858 , 14.2132783
56	CC	CC_56	2	Chiaia	40.83722211 , 14.21405804
57	CC	CC_57	2	Chiaia	40.83568651 , 14.21181757
58	CC	CC_58	2	Chiaia	40.83010854 , 14.21284276
59	CC	CC_59	2	Chiaia	40.82681293 , 14.21979721
60	CC	CC_60	2	Chiaia	40.82704479 , 14.2202251
61	CC	CC_61	2	Chiaia	40.82805165 , 14.22110897
62	CC	CC_62	2	Chiaia	40.82629306 , 14.22031141
63	CC	CC_63	2	Chiaia	40.82866274 , 14.21981428
64	CC	CC_64	2	Chiaia	40.82854743 , 14.22065964
65	CC	CC_65	2	Chiaia	40.8295944 , 14.21973446
66	CC	CC_66	2	Chiaia	40.83090245 , 14.21968899
67	CC	CC_67	2	Chiaia	40.83366801 , 14.22187009
68	CC	CC_68	2	Chiaia	40.83402636 , 14.22068592
69	CC	CC_69	2	Chiaia	40.83531577 , 14.21981811
70	CC	CC_70	2	Chiaia	40.83606348 , 14.2210755
71	CC	CC_71	2	Chiaia	40.83627649 , 14.22258894
72	CC	CC_72	2	Chiaia	40.8371726 , 14.22354317
73	CC	CC_73	2	Chiaia	40.83647865 , 14.22541174
74	CC	CC_74	2	Chiaia	40.83670107 , 14.22931961
75	CC	CC_75	2	Chiaia	40.83575464 , 14.22865874
76	CC	CC_76	2	Chiaia	40.83348717 , 14.23591988
77	CC	CC_77	2	Chiaia	40.8357921 , 14.23625517
78	CC	CC_78	2	Chiaia	40.83683774 , 14.23412428
79	CC	CC_79	2	Chiaia	40.8384919 , 14.23300271
80	CC	CC_80	2	Chiaia	40.83218551 , 14.23397111
81	CC	CC_81	2	Chiaia	40.83163489 , 14.2407298
82	CC	CC_82	2	Chiaia	40.83231683 , 14.24097179
83	CC	CC_83	2	Chiaia	40.83304923 , 14.24092898
84	CC	CC_84	2	Chiaia	40.83335465 , 14.2366535
85	CC	CC_85	2	Chiaia	40.83372628 , 14.23350551
86	CC	CC_86	2	Chiaia	40.83823719 , 14.2203782
87	CC	CC_87	2	Chiaia	40.83448214 , 14.24196343
88	CC	CC_88	2	Chiaia	40.83660304 , 14.24018215
89	CC	CC_89	2	Chiaia	40.83791229 , 14.24330252
90	CC	CC_90	2	Chiaia	40.83579528 , 14.24468748
91	CC	CC_91	2	Chiaia	40.83853484 , 14.24346771
92	CC	CC_92	2	Chiaia	40.83916026 , 14.24307298
93	CC	CC_93	2	Chiaia	40.83959846 , 14.23907985
94	CN	CN_94	2	Chiaiano	40.87067256 , 14.18850871
95	CN	CN_95	2	Chiaiano	40.87875691 , 14.18528685
96	CN	CN_96	2	Chiaiano	40.88006136 , 14.19099671
97	CN	CN_97	2	Chiaiano	40.87484134 , 14.19028993
98	CN	CN_98	2	Chiaiano	40.86847028 , 14.19446862
99	CN	CN_99	2	Chiaiano	40.86858515 , 14.19168807
100	CN	CN_100	2	Chiaiano	40.86992739 , 14.18928808
101	CN	CN_101	2	Chiaiano	40.86818226 , 14.21317192
102	CN	CN_102	2	Chiaiano	40.86326902 , 14.20976613

N. GATE	CODICE QUARTIERE	CODICE GATE	LIVELLO GATE	QUARTIERE	COORDINATE (WGS84/UTM zone 33N)
103	FF	FF_103	2	Fuorigrotta	40.82052314 , 14.18653681
104	FF	FF_104	2	Fuorigrotta	40.81750853 , 14.1774651
105	FF	FF_105	2	Fuorigrotta	40.81703927 , 14.17592898
106	FF	FF_106	2	Fuorigrotta	40.82149327 , 14.17439815
107	FF	FF_107	2	Fuorigrotta	40.82126858 , 14.17446854
108	FF	FF_108	2	Fuorigrotta	40.82008238 , 14.1748889
109	FF	FF_109	2	Fuorigrotta	40.82201852 , 14.17796457
110	FF	FF_110	2	Fuorigrotta	40.81912146 , 14.17892083
111	FF	FF_111	2	Fuorigrotta	40.81986393 , 14.18124285
112	FF	FF_112	2	Fuorigrotta	40.82388397 , 14.19288508
113	FF	FF_113	2	Fuorigrotta	40.82294761 , 14.19344772
114	FF	FF_114	2	Fuorigrotta	40.82342343 , 14.19482539
115	FF	FF_115	2	Fuorigrotta	40.82519597 , 14.19406021
116	FF	FF_116	2	Fuorigrotta	40.82422302 , 14.19447766
117	FF	FF_117	2	Fuorigrotta	40.82360331 , 14.19540832
118	FF	FF_118	2	Fuorigrotta	40.82410756 , 14.1969001
119	FF	FF_119	2	Fuorigrotta	40.8244387 , 14.19793109
120	FF	FF_120	2	Fuorigrotta	40.82465344 , 14.19870085
121	FF	FF_121	2	Fuorigrotta	40.82495555 , 14.20039015
122	FF	FF_122	2	Fuorigrotta	40.82512689 , 14.20202641
123	FF	FF_123	2	Fuorigrotta	40.82506006 , 14.20236008
124	FF	FF_124	2	Fuorigrotta	40.82520032 , 14.20264705
125	FF	FF_125	2	Fuorigrotta	40.8253703 , 14.20351879
126	FF	FF_126	2	Fuorigrotta	40.82553992 , 14.20405247
127	FF	FF_127	2	Fuorigrotta	40.82583371 , 14.20483172
128	FF	FF_128	2	Fuorigrotta	40.82602731 , 14.20540673
129	FF	FF_129	2	Fuorigrotta	40.82638938 , 14.20663767
130	FF	FF_130	2	Fuorigrotta	40.82722568 , 14.20645087
131	FF	FF_131	2	Fuorigrotta	40.82767318 , 14.20746757
132	FF	FF_132	2	Fuorigrotta	40.82692203 , 14.20538565
133	FF	FF_133	2	Fuorigrotta	40.82800062 , 14.20223902
134	FF	FF_134	2	Fuorigrotta	40.82791625 , 14.20146505
135	FF	FF_135	2	Fuorigrotta	40.82979823 , 14.19654276
136	FF	FF_136	2	Fuorigrotta	40.83173926 , 14.19161948
137	FF	FF_137	2	Fuorigrotta	40.82965396 , 14.19116108
138	FF	FF_138	2	Fuorigrotta	40.83172964 , 14.19137383
139	FF	FF_139	2	Fuorigrotta	40.83371038 , 14.19100645
140	FF	FF_140	2	Fuorigrotta	40.83425665 , 14.19115586
141	FF	FF_141	2	Fuorigrotta	40.83967436 , 14.21123508
142	FF	FF_142	2	Fuorigrotta	40.83438017 , 14.20037966
143	FF	FF_143	2	Fuorigrotta	40.8345541 , 14.20319275
144	FF	FF_144	2	Fuorigrotta	40.83373208 , 14.20424088
145	FF	FF_145	2	Fuorigrotta	40.8281221 , 14.20774364
146	FF	FF_146	2	Fuorigrotta	40.83188723 , 14.19262923
147	FF	FF_147	2	Fuorigrotta	40.83466855 , 14.20029557
148	FF	FF_148	2	Fuorigrotta	40.83350414 , 14.19372068
149	MM	MM_149	2	Montecalvario	40.8395304 , 14.24265531
150	MM	MM_150	2	Montecalvario	40.83964064 , 14.24250763
151	MM	MM_151	2	Montecalvario	40.8396236 , 14.24190486
152	MM	MM_152	2	Montecalvario	40.83962091 , 14.24050085
153	PN	PN_153	2	Pianura	40.85363871 , 14.16554133

N. GATE	CODICE QUARTIERE	CODICE GATE	LIVELLO GATE	QUARTIERE	COORDINATE (WGS84/UTM zone 33N)
154	PN	PN_154	2	Pianura	40.85595461 , 14.15911206
155	PN	PN_155	2	Pianura	40.85615593 , 14.15746523
156	PN	PN_156	2	Pianura	40.85641969 , 14.14392248
157	PN	PN_157	2	Pianura	40.86375889 , 14.13842619
158	PN	PN_158	2	Pianura	40.86850538 , 14.14660845
159	PN	PN_159	2	Pianura	40.87342082 , 14.17272544
160	PN	PN_160	2	Pianura	40.87056646 , 14.18690699
161	PN	PN_161	2	Pianura	40.84903981 , 14.17984453
162	PN	PN_162	2	Pianura	40.85013654 , 14.17629299
163	PN	PN_163	2	Pianura	40.85259977 , 14.16884277
164	PN	PN_164	2	Pianura	40.86189817 , 14.1669468
165	PN	PN_165	2	Pianura	40.86452445 , 14.1717433
166	PN	PN_166	2	Pianura	40.86479741 , 14.17234357
167	PN	PN_167	2	Pianura	40.86307157 , 14.17629927
168	PN	PN_168	2	Pianura	40.86323598 , 14.17719232
169	PN	PN_169	2	Pianura	40.85852148 , 14.18091402
170	PN	PN_170	2	Pianura	40.85929645 , 14.19158135
171	PN	PN_171	2	Pianura	40.86474322 , 14.18843024
172	PO	PO_172	2	Posillipo	40.80428718 , 14.18549504
173	PO	PO_173	2	Posillipo	40.80131571 , 14.19020671
174	PO	PO_174	2	Posillipo	40.80685399 , 14.19177986
175	PO	PO_175	2	Posillipo	40.80720349 , 14.19316912
176	PO	PO_176	2	Posillipo	40.80879899 , 14.19533889
177	PO	PO_177	2	Posillipo	40.8108723 , 14.19804899
178	PO	PO_178	2	Posillipo	40.81921265 , 14.20376797
179	PO	PO_179	2	Posillipo	40.82323548 , 14.21021575
180	PO	PO_180	2	Posillipo	40.82626512 , 14.21243189
181	PO	PO_181	2	Posillipo	40.81956755 , 14.21346023
182	PO	PO_182	2	Posillipo	40.82289577 , 14.21718112
183	PO	PO_183	2	Posillipo	40.82339805 , 14.21842343
184	PO	PO_184	2	Posillipo	40.82392654 , 14.21712219
185	PO	PO_185	2	Posillipo	40.80848943 , 14.1950524
186	PO	PO_186	2	Posillipo	40.80816176 , 14.19403182
187	PO	PO_187	2	Posillipo	40.81412379 , 14.20760716
188	SF	SF_188	2	San Ferdinando	40.83400032 , 14.24131433
189	SF	SF_189	2	San Ferdinando	40.83209995 , 14.24380786
190	SF	SF_190	2	San Ferdinando	40.83053201 , 14.24512616
191	SF	SF_191	2	San Ferdinando	40.83295792 , 14.24296266
192	SF	SF_192	2	San Ferdinando	40.83525724 , 14.24244555
193	SF	SF_193	2	San Ferdinando	40.83316691 , 14.24590589
194	SF	SF_194	2	San Ferdinando	40.83524401 , 14.24491768
195	SS	SS_195	2	Soccavo	40.84721201 , 14.18394602
196	SS	SS_196	2	Soccavo	40.83398048 , 14.19121123
197	SS	SS_197	2	Soccavo	40.83630196 , 14.19041834
198	SS	SS_198	2	Soccavo	40.84265806 , 14.18581492
199	SS	SS_199	2	Soccavo	40.84236789 , 14.18612541
200	SS	SS_200	2	Soccavo	40.84552289 , 14.18364678
201	SS	SS_201	2	Soccavo	40.84756268 , 14.18660814
202	SS	SS_202	2	Soccavo	40.84763478 , 14.19124294
203	SS	SS_203	2	Soccavo	40.84679986 , 14.19388046
204	SS	SS_204	2	Soccavo	40.84582412 , 14.19900128

N. GATE	CODICE QUARTIERE	CODICE GATE	LIVELLO GATE	QUARTIERE	COORDINATE (WGS84/UTM zone 33N)
205	SS	SS_205	2	Soccavo	40.84572292 , 14.199221
206	SS	SS_206	2	Soccavo	40.84484664 , 14.20390346
207	SS	SS_207	2	Soccavo	40.84408276 , 14.20772083
208	SS	SS_208	2	Soccavo	40.84241809 , 14.19214394
209	SS	SS_209	2	Soccavo	40.84070092 , 14.19291391
210	SS	SS_210	2	Soccavo	40.83957178 , 14.19642345
211	SS	SS_211	2	Soccavo	40.84012179 , 14.19824798
212	SS	SS_212	2	Soccavo	40.839571 , 14.19972163
213	SS	SS_213	2	Soccavo	40.83930117 , 14.20069247
214	SS	SS_214	2	Soccavo	40.83985636 , 14.20442096
215	SS	SS_215	2	Soccavo	40.8390743 , 14.20445112
216	SS	SS_216	2	Soccavo	40.84003549 , 14.20518874
217	SS	SS_217	2	Soccavo	40.84126588 , 14.20600641
218	SS	SS_218	2	Soccavo	40.8422119 , 14.2068379
219	SS	SS_219	2	Soccavo	40.84397664 , 14.20837761
220	SS	SS_220	2	Soccavo	40.84455903 , 14.20803772
221	SS	SS_221	2	Soccavo	40.84507396 , 14.20822928
222	SS	SS_222	2	Soccavo	40.84272245 , 14.19839352
223	SS	SS_223	2	Soccavo	40.84246908 , 14.19945786
224	SS	SS_224	2	Soccavo	40.84193603 , 14.20121226
225	SS	SS_225	2	Soccavo	40.84114717 , 14.20254311
226	SS	SS_226	2	Soccavo	40.8413661 , 14.20335204
227	SS	SS_227	2	Soccavo	40.84132518 , 14.2089246
228	SS	SS_228	2	Soccavo	40.83537113 , 14.20025
229	SS	SS_229	2	Soccavo	40.84522085 , 14.20177101
230	SS	SS_230	2	Soccavo	40.84557447 , 14.20419174
231	SS	SS_231	2	Soccavo	40.84745456 , 14.20172698
232	SS	SS_232	2	Soccavo	40.84749456 , 14.20372942
233	SS	SS_233	2	Soccavo	40.84824453 , 14.19961117
234	SS	SS_234	2	Soccavo	40.84829232 , 14.19895587
235	SS	SS_235	2	Soccavo	40.84826203 , 14.19460575
236	SS	SS_236	2	Soccavo	40.84786553 , 14.20061505
237	SS	SS_237	2	Soccavo	40.84824833 , 14.19358075
238	SS	SS_238	2	Soccavo	40.85151425 , 14.19944259
239	SS	SS_239	2	Soccavo	40.8483251 , 14.18866936
240	SS	SS_240	2	Soccavo	40.84777169 , 14.18718576
241	SS	SS_241	2	Soccavo	40.85207076 , 14.19762668
242	SS	SS_242	2	Soccavo	40.8492348 , 14.18408804
243	VV	VV_243	2	Vomero	40.83806439 , 14.21477601
244	VV	VV_244	2	Vomero	40.84022476 , 14.21774257
245	VV	VV_245	2	Vomero	40.84210271 , 14.2189302
246	VV	VV_246	2	Vomero	40.84248355 , 14.21934324
247	VV	VV_247	2	Vomero	40.84292339 , 14.22006605
248	VV	VV_248	2	Vomero	40.84335092 , 14.22499629
249	VV	VV_249	2	Vomero	40.84347335 , 14.2268844
250	VV	VV_250	2	Vomero	40.84357975 , 14.2282053
251	VV	VV_251	2	Vomero	40.84064532 , 14.22767197
252	VV	VV_252	2	Vomero	40.84302427 , 14.22599036
253	VV	VV_253	2	Vomero	40.83776749 , 14.21804443
254	VV	VV_254	2	Vomero	40.84942892 , 14.22261615
255	VV	VV_255	2	Vomero	40.84910617 , 14.22277499

N. GATE	CODICE QUARTIERE	CODICE GATE	LIVELLO GATE	QUARTIERE	COORDINATE (WGS84/UTM zone 33N)
256	VV	VV_256	2	Vomero	40.8486529 , 14.22395191
257	VV	VV_257	2	Vomero	40.8483859 , 14.22510511
258	VV	VV_258	2	Vomero	40.84824381 , 14.22635161
259	VV	VV_259	2	Vomero	40.84815074 , 14.22710649
260	VV	VV_260	2	Vomero	40.84693153 , 14.22771937
261	VV	VV_261	2	Vomero	40.8461961 , 14.22779683
262	VV	VV_262	2	Vomero	40.84532706 , 14.22794905
263	VV	VV_263	2	Vomero	40.84451652 , 14.2280446
264	VV	VV_264	2	Vomero	40.84257888 , 14.22834274
265	VV	VV_265	2	Vomero	40.84762517 , 14.22531211
266	VV	VV_266	2	Vomero	40.84764827 , 14.22485526
267	VV	VV_267	2	Vomero	40.84770348 , 14.22285168
268	VV	VV_268	2	Vomero	40.84605932 , 14.22544664
269	VV	VV_269	2	Vomero	40.84522566 , 14.22502132
270	VV	VV_270	2	Vomero	40.84499045 , 14.22166444
271	VV	VV_271	2	Vomero	40.84645015 , 14.22034225
272	VV	VV_272	2	Vomero	40.84643801 , 14.21999781
273	VV	VV_273	2	Vomero	40.84612861 , 14.22019526
274	VV	VV_274	2	Vomero	40.84266571 , 14.23204149

N. GATE	CODICE QUARTIERE	CODICE GATE	LIVELLO GATE	QUARTIERE	COORDINATE (WGS84/UTM zone 33N)
1	AAA	AAA_1	3	Arenella	40.85157802 , 14.22069567
2	AAA	AAA_2	3	Arenella	40.853104 , 14.21853685
3	AAA	AAA_3	3	Arenella	40.86371898 , 14.21482748
4	BBB	BBB_4	3	Bagnoli	40.81490693 , 14.16680299
5	BBB	BBB_5	3	Bagnoli	40.81519791 , 14.1679798
6	BBB	BBB_6	3	Bagnoli	40.81538464 , 14.16593507
7	BBB	BBB_7	3	Bagnoli	40.81541631 , 14.16539774
8	BBB	BBB_8	3	Bagnoli	40.81543322 , 14.1648671
9	BBB	BBB_9	3	Bagnoli	40.81547091 , 14.16434401
10	BBB	BBB_10	3	Bagnoli	40.8156468 , 14.16380877
11	BBB	BBB_11	3	Bagnoli	40.81614342 , 14.16350872
12	BBB	BBB_12	3	Bagnoli	40.81682745 , 14.16358333
13	BBB	BBB_13	3	Bagnoli	40.81837277 , 14.15985077
14	BBB	BBB_14	3	Bagnoli	40.81772695 , 14.16258785
15	BBB	BBB_15	3	Bagnoli	40.81834991 , 14.16214057
16	BBB	BBB_16	3	Bagnoli	40.81886002 , 14.16165831
17	BBB	BBB_17	3	Bagnoli	40.81927356 , 14.16583955
18	BBB	BBB_18	3	Bagnoli	40.81922821 , 14.16721826
19	BBB	BBB_19	3	Bagnoli	40.81740314 , 14.16560816
20	BBB	BBB_20	3	Bagnoli	40.82041237 , 14.16802515
21	BBB	BBB_21	3	Bagnoli	40.82094198 , 14.17134698
22	BBB	BBB_22	3	Bagnoli	40.81958985 , 14.1703913
23	BBB	BBB_23	3	Bagnoli	40.81832647 , 14.17024062
24	BBB	BBB_24	3	Bagnoli	40.81909768 , 14.17035062
25	BBB	BBB_25	3	Bagnoli	40.81715236 , 14.17014084
26	BBB	BBB_26	3	Bagnoli	40.81546389 , 14.16993827
27	BBB	BBB_27	3	Bagnoli	40.81582853 , 14.16900288
28	BBB	BBB_28	3	Bagnoli	40.82865601 , 14.18577426
29	BBB	BBB_29	3	Bagnoli	40.82384372 , 14.17739723
30	CCC	CCC_30	3	Chiaia	40.8270701 , 14.21816651
31	CCC	CCC_31	3	Chiaia	40.82787544 , 14.21730444
32	CCC	CCC_32	3	Chiaia	40.82747343 , 14.21590539
33	CCC	CCC_33	3	Chiaia	40.82702623 , 14.21555757
34	CCC	CCC_34	3	Chiaia	40.8257755 , 14.21537423
35	CCC	CCC_35	3	Chiaia	40.8279559 , 14.21976659
36	CCC	CCC_36	3	Chiaia	40.83033943 , 14.22107789
37	CCC	CCC_37	3	Chiaia	40.82887242 , 14.22228787
38	CCC	CCC_38	3	Chiaia	40.82905843 , 14.21980103
39	CCC	CCC_39	3	Chiaia	40.8305162 , 14.21964614
40	CCC	CCC_40	3	Chiaia	40.83175247 , 14.21962734
41	CCC	CCC_41	3	Chiaia	40.83111742 , 14.22052189
42	CCC	CCC_42	3	Chiaia	40.83185347 , 14.2234459
43	CCC	CCC_43	3	Chiaia	40.83219637 , 14.22482424
44	CCC	CCC_44	3	Chiaia	40.83233454 , 14.22542983
45	CCC	CCC_45	3	Chiaia	40.83246956 , 14.22605269
46	CCC	CCC_46	3	Chiaia	40.83154719 , 14.22362172
47	CCC	CCC_47	3	Chiaia	40.83199999 , 14.224805
48	CCC	CCC_48	3	Chiaia	40.83156148 , 14.22574889
49	CCC	CCC_49	3	Chiaia	40.83069855 , 14.22583644
50	CCC	CCC_50	3	Chiaia	40.83116974 , 14.22683863
51	CCC	CCC_51	3	Chiaia	40.83195759 , 14.2267735

N. GATE	CODICE QUARTIERE	CODICE GATE	LIVELLO GATE	QUARTIERE	COORDINATE (WGS84/UTM zone 33N)
52	CCC	CCC_52	3	Chiaia	40.83023294 , 14.22469208
53	CCC	CCC_53	3	Chiaia	40.82905243 , 14.22036521
54	CCC	CCC_54	3	Chiaia	40.83442127 , 14.2259008
55	CCC	CCC_55	3	Chiaia	40.83415088 , 14.22363011
56	CCC	CCC_56	3	Chiaia	40.83318983 , 14.22080768
57	CCC	CCC_57	3	Chiaia	40.83225288 , 14.21962148
58	CCC	CCC_58	3	Chiaia	40.83284145 , 14.22249988
59	CCC	CCC_59	3	Chiaia	40.83456666 , 14.22709632
60	CCC	CCC_60	3	Chiaia	40.83485436 , 14.22707575
61	CCC	CCC_61	3	Chiaia	40.83489041 , 14.22757489
62	CCC	CCC_62	3	Chiaia	40.83521742 , 14.22756249
63	CCC	CCC_63	3	Chiaia	40.83524024 , 14.22706266
64	CCC	CCC_64	3	Chiaia	40.83552134 , 14.22703355
65	CCC	CCC_65	3	Chiaia	40.83547099 , 14.2263537
66	CCC	CCC_66	3	Chiaia	40.83544755 , 14.2257855
67	CCC	CCC_67	3	Chiaia	40.83523332 , 14.22117135
68	CCC	CCC_68	3	Chiaia	40.8363925 , 14.2262224
69	CCC	CCC_69	3	Chiaia	40.83350136 , 14.23018351
70	CCC	CCC_70	3	Chiaia	40.83361154 , 14.23100907
71	CCC	CCC_71	3	Chiaia	40.83361567 , 14.23162916
72	CCC	CCC_72	3	Chiaia	40.83372584 , 14.23245473
73	CCC	CCC_73	3	Chiaia	40.83363998 , 14.23331701
74	CCC	CCC_74	3	Chiaia	40.83686162 , 14.23377947
75	CCC	CCC_75	3	Chiaia	40.83673322 , 14.23217887
76	CCC	CCC_76	3	Chiaia	40.83618628 , 14.23256416
77	CCC	CCC_77	3	Chiaia	40.83638562 , 14.23106315
78	CCC	CCC_78	3	Chiaia	40.83566803 , 14.23136429
79	CCC	CCC_79	3	Chiaia	40.83492324 , 14.2315107
80	CCC	CCC_80	3	Chiaia	40.83590991 , 14.23429
81	CCC	CCC_81	3	Chiaia	40.83383 , 14.23434838
82	CCC	CCC_82	3	Chiaia	40.83661756 , 14.23643519
83	CCC	CCC_83	3	Chiaia	40.83655113 , 14.23826198
84	CCC	CCC_84	3	Chiaia	40.83487852 , 14.24056359
85	CCC	CCC_85	3	Chiaia	40.83508479 , 14.23910562
86	CCC	CCC_86	3	Chiaia	40.83577579 , 14.23873596
87	CCC	CCC_87	3	Chiaia	40.83579017 , 14.23695286
88	CCC	CCC_88	3	Chiaia	40.83558549 , 14.24063304
89	CCC	CCC_89	3	Chiaia	40.83657513 , 14.23694386
90	CCC	CCC_90	3	Chiaia	40.835306 , 14.23694119
91	CCC	CCC_91	3	Chiaia	40.83387317 , 14.23691455
92	CCC	CCC_92	3	Chiaia	40.83463969 , 14.23609613
93	CCC	CCC_93	3	Chiaia	40.83384699 , 14.23592436
94	CCC	CCC_94	3	Chiaia	40.83386146 , 14.23910238
95	CCC	CCC_95	3	Chiaia	40.83395535 , 14.24044493
96	CCC	CCC_96	3	Chiaia	40.83706112 , 14.23921222
97	CCC	CCC_97	3	Chiaia	40.83790341 , 14.2419503
98	CNN	CNN_98	3	Chiaiano	40.8658312 , 14.21663798
99	CNN	CNN_99	3	Chiaiano	40.86821186 , 14.21175832
100	CNN	CNN_100	3	Chiaiano	40.86778528 , 14.20393881
101	CNN	CNN_101	3	Chiaiano	40.86849613 , 14.19889771
102	CNN	CNN_102	3	Chiaiano	40.86826768 , 14.19521221

N. GATE	CODICE QUARTIERE	CODICE GATE	LIVELLO GATE	QUARTIERE	COORDINATE (WGS84/UTM zone 33N)
103	CNN	CNN_103	3	Chiaiano	40.86416786 , 14.19735574
104	CNN	CNN_104	3	Chiaiano	40.86423339 , 14.1954937
105	CNN	CNN_105	3	Chiaiano	40.8651816 , 14.19076872
106	CNN	CNN_106	3	Chiaiano	40.86600452 , 14.18964709
107	CNN	CNN_107	3	Chiaiano	40.86660025 , 14.18784745
108	FFF	FFF_108	3	Fuorigrotta	40.81452455 , 14.18273205
109	FFF	FFF_109	3	Fuorigrotta	40.81534982 , 14.18658051
110	FFF	FFF_110	3	Fuorigrotta	40.81605596 , 14.18783296
111	FFF	FFF_111	3	Fuorigrotta	40.81663556 , 14.18780509
112	FFF	FFF_112	3	Fuorigrotta	40.81696042 , 14.18779202
113	FFF	FFF_113	3	Fuorigrotta	40.81739863 , 14.18774508
114	FFF	FFF_114	3	Fuorigrotta	40.81826754 , 14.18770587
115	FFF	FFF_115	3	Fuorigrotta	40.81874863 , 14.18757519
116	FFF	FFF_116	3	Fuorigrotta	40.81948655 , 14.18716835
117	FFF	FFF_117	3	Fuorigrotta	40.81885705 , 14.19458679
118	FFF	FFF_118	3	Fuorigrotta	40.81849911 , 14.19424788
119	FFF	FFF_119	3	Fuorigrotta	40.81762092 , 14.19352525
120	FFF	FFF_120	3	Fuorigrotta	40.81643607 , 14.19245273
121	FFF	FFF_121	3	Fuorigrotta	40.81522287 , 14.19072015
122	FFF	FFF_122	3	Fuorigrotta	40.81506702 , 14.18990561
123	FFF	FFF_123	3	Fuorigrotta	40.81490345 , 14.18911717
124	FFF	FFF_124	3	Fuorigrotta	40.8147034 , 14.18819917
125	FFF	FFF_125	3	Fuorigrotta	40.8140433 , 14.18843602
126	FFF	FFF_126	3	Fuorigrotta	40.81333758 , 14.18864742
127	FFF	FFF_127	3	Fuorigrotta	40.81269881 , 14.18882681
128	FFF	FFF_128	3	Fuorigrotta	40.81073584 , 14.18722835
129	FFF	FFF_129	3	Fuorigrotta	40.82387621 , 14.19460148
130	FFF	FFF_130	3	Fuorigrotta	40.82584619 , 14.19750585
131	FFF	FFF_131	3	Fuorigrotta	40.82600658 , 14.19898103
132	FFF	FFF_132	3	Fuorigrotta	40.82614129 , 14.20017566
133	FFF	FFF_133	3	Fuorigrotta	40.82630279 , 14.20181727
134	FFF	FFF_134	3	Fuorigrotta	40.82639409 , 14.20245071
135	FFF	FFF_135	3	Fuorigrotta	40.82643023 , 14.20310562
136	FFF	FFF_136	3	Fuorigrotta	40.8264581 , 14.20370862
137	FFF	FFF_137	3	Fuorigrotta	40.82662868 , 14.20438273
138	FFF	FFF_138	3	Fuorigrotta	40.82674303 , 14.20492228
139	FFF	FFF_139	3	Fuorigrotta	40.82680919 , 14.20420373
140	FFF	FFF_140	3	Fuorigrotta	40.82674993 , 14.20363231
141	FFF	FFF_141	3	Fuorigrotta	40.82656583 , 14.20214699
142	FFF	FFF_142	3	Fuorigrotta	40.82621954 , 14.19892645
143	FFF	FFF_143	3	Fuorigrotta	40.82592963 , 14.19700554
144	FFF	FFF_144	3	Fuorigrotta	40.82587056 , 14.19646534
145	FFF	FFF_145	3	Fuorigrotta	40.82568253 , 14.19556263
146	FFF	FFF_146	3	Fuorigrotta	40.82547424 , 14.19561567
147	FFF	FFF_147	3	Fuorigrotta	40.82547978 , 14.19481613
148	FFF	FFF_148	3	Fuorigrotta	40.82614201 , 14.19460007
149	FFF	FFF_149	3	Fuorigrotta	40.82653801 , 14.19529743
150	FFF	FFF_150	3	Fuorigrotta	40.8267259 , 14.19617936
151	FFF	FFF_151	3	Fuorigrotta	40.82681607 , 14.19664637
152	FFF	FFF_152	3	Fuorigrotta	40.82724792 , 14.19852399
153	FFF	FFF_153	3	Fuorigrotta	40.82767299 , 14.20056815

N. GATE	CODICE QUARTIERE	CODICE GATE	LIVELLO GATE	QUARTIERE	COORDINATE (WGS84/UTM zone 33N)
154	FFF	FFF_154	3	Fuorigrotta	40.82785345 , 14.20266728
155	FFF	FFF_155	3	Fuorigrotta	40.82747349 , 14.20371208
156	FFF	FFF_156	3	Fuorigrotta	40.8273819 , 14.20418128
157	FFF	FFF_157	3	Fuorigrotta	40.8275825 , 14.20577045
158	FFF	FFF_158	3	Fuorigrotta	40.82795538 , 14.20255164
159	FFF	FFF_159	3	Fuorigrotta	40.82868079 , 14.20004632
160	FFF	FFF_160	3	Fuorigrotta	40.8288829 , 14.19956537
161	FFF	FFF_161	3	Fuorigrotta	40.82902941 , 14.19904348
162	FFF	FFF_162	3	Fuorigrotta	40.82909878 , 14.19879298
163	FFF	FFF_163	3	Fuorigrotta	40.8294313 , 14.1977487
164	FFF	FFF_164	3	Fuorigrotta	40.82968639 , 14.19693421
165	FFF	FFF_165	3	Fuorigrotta	40.82950887 , 14.19640582
166	FFF	FFF_166	3	Fuorigrotta	40.82890564 , 14.1960178
167	FFF	FFF_167	3	Fuorigrotta	40.82813663 , 14.1956526
168	FFF	FFF_168	3	Fuorigrotta	40.82766076 , 14.19994415
169	FFF	FFF_169	3	Fuorigrotta	40.8269177 , 14.19648911
170	FFF	FFF_170	3	Fuorigrotta	40.82688385 , 14.19616705
171	FFF	FFF_171	3	Fuorigrotta	40.82722453 , 14.19516431
172	FFF	FFF_172	3	Fuorigrotta	40.82659027 , 14.19485991
173	FFF	FFF_173	3	Fuorigrotta	40.83007354 , 14.19579564
174	FFF	FFF_174	3	Fuorigrotta	40.83027374 , 14.19504421
175	FFF	FFF_175	3	Fuorigrotta	40.83069255 , 14.19391563
176	FFF	FFF_176	3	Fuorigrotta	40.83073814 , 14.19365501
177	FFF	FFF_177	3	Fuorigrotta	40.83135639 , 14.19167094
178	FFF	FFF_178	3	Fuorigrotta	40.82985778 , 14.19318715
179	FFF	FFF_179	3	Fuorigrotta	40.82979632 , 14.19343756
180	FFF	FFF_180	3	Fuorigrotta	40.82937788 , 14.19461813
181	FFF	FFF_181	3	Fuorigrotta	40.83123772 , 14.19052286
182	FFF	FFF_182	3	Fuorigrotta	40.82998857 , 14.18817661
183	FFF	FFF_183	3	Fuorigrotta	40.82220649 , 14.17995025
184	FFF	FFF_184	3	Fuorigrotta	40.82451398 , 14.20252135
185	FFF	FFF_185	3	Fuorigrotta	40.82293633 , 14.20062633
186	FFF	FFF_186	3	Fuorigrotta	40.83006791 , 14.19960195
187	FFF	FFF_187	3	Fuorigrotta	40.83068856 , 14.20000122
188	FFF	FFF_188	3	Fuorigrotta	40.83121129 , 14.20034816
189	FFF	FFF_189	3	Fuorigrotta	40.83141445 , 14.20033501
190	FFF	FFF_190	3	Fuorigrotta	40.83208966 , 14.19922442
191	FFF	FFF_191	3	Fuorigrotta	40.83229441 , 14.20061344
192	FFF	FFF_192	3	Fuorigrotta	40.83271938 , 14.20210687
193	FFF	FFF_193	3	Fuorigrotta	40.8330671 , 14.20242382
194	FFF	FFF_194	3	Fuorigrotta	40.83349381 , 14.20476287
195	FFF	FFF_195	3	Fuorigrotta	40.83284951 , 14.20564829
196	FFF	FFF_196	3	Fuorigrotta	40.83211431 , 14.20632069
197	FFF	FFF_197	3	Fuorigrotta	40.83066674 , 14.20744041
198	FFF	FFF_198	3	Fuorigrotta	40.82959034 , 14.20756026
199	FFF	FFF_199	3	Fuorigrotta	40.82747263 , 14.20699146
200	FFF	FFF_200	3	Fuorigrotta	40.82738525 , 14.20669817
201	FFF	FFF_201	3	Fuorigrotta	40.82798871 , 14.20460388
202	FFF	FFF_202	3	Fuorigrotta	40.82863974 , 14.20705783
203	FFF	FFF_203	3	Fuorigrotta	40.82930129 , 14.20513406
204	FFF	FFF_204	3	Fuorigrotta	40.82899937 , 14.2002677

N. GATE	CODICE QUARTIERE	CODICE GATE	LIVELLO GATE	QUARTIERE	COORDINATE (WGS84/UTM zone 33N)
205	FFF	FFF_205	3	Fuorigrotta	40.83090919 , 14.20133651
206	FFF	FFF_206	3	Fuorigrotta	40.83297587 , 14.19395101
207	FFF	FFF_207	3	Fuorigrotta	40.83360871 , 14.19651861
208	FFF	FFF_208	3	Fuorigrotta	40.83313053 , 14.19736845
209	FFF	FFF_209	3	Fuorigrotta	40.83271646 , 14.19521162
210	FFF	FFF_210	3	Fuorigrotta	40.83403568 , 14.19489422
211	FFF	FFF_211	3	Fuorigrotta	40.83506548 , 14.1962254
212	FFF	FFF_212	3	Fuorigrotta	40.83465301 , 14.19805636
213	FFF	FFF_213	3	Fuorigrotta	40.83485918 , 14.19948364
214	FFF	FFF_214	3	Fuorigrotta	40.83493032 , 14.20030965
215	FFF	FFF_215	3	Fuorigrotta	40.83823276 , 14.20843989
216	FFF	FFF_216	3	Fuorigrotta	40.84000732 , 14.20869442
217	FFF	FFF_217	3	Fuorigrotta	40.84118196 , 14.20922743
218	FFF	FFF_218	3	Fuorigrotta	40.83917266 , 14.21291212
219	FFF	FFF_219	3	Fuorigrotta	40.83562561 , 14.20935806
220	PNN	PNN_220	3	Pianura	40.84991411 , 14.17668076
221	PNN	PNN_221	3	Pianura	40.85051685 , 14.17477941
222	PNN	PNN_222	3	Pianura	40.84895948 , 14.17357085
223	PNN	PNN_223	3	Pianura	40.84807589 , 14.17597512
224	PNN	PNN_224	3	Pianura	40.84582384 , 14.17485844
225	PNN	PNN_225	3	Pianura	40.85086071 , 14.16984267
226	PNN	PNN_226	3	Pianura	40.85201933 , 14.17053583
227	PNN	PNN_227	3	Pianura	40.85229643 , 14.16951256
228	PNN	PNN_228	3	Pianura	40.85260605 , 14.16642842
229	PNN	PNN_229	3	Pianura	40.85263598 , 14.16838444
230	PNN	PNN_230	3	Pianura	40.85294556 , 14.16748562
231	PNN	PNN_231	3	Pianura	40.85317657 , 14.16665021
232	PNN	PNN_232	3	Pianura	40.85217442 , 14.1635617
233	PNN	PNN_233	3	Pianura	40.85256326 , 14.16925948
234	PNN	PNN_234	3	Pianura	40.85226932 , 14.17013728
235	PNN	PNN_235	3	Pianura	40.85503095 , 14.16739707
236	PNN	PNN_236	3	Pianura	40.85442925 , 14.16286732
237	PNN	PNN_237	3	Pianura	40.85548032 , 14.15962799
238	PNN	PNN_238	3	Pianura	40.85582825 , 14.16838614
239	PNN	PNN_239	3	Pianura	40.8562585 , 14.16888029
240	PNN	PNN_240	3	Pianura	40.85672095 , 14.1694573
241	PNN	PNN_241	3	Pianura	40.85702403 , 14.16984899
242	PNN	PNN_242	3	Pianura	40.85825317 , 14.17045807
243	PNN	PNN_243	3	Pianura	40.85718363 , 14.17006554
244	PNN	PNN_244	3	Pianura	40.85958539 , 14.17111793
245	PNN	PNN_245	3	Pianura	40.8608939 , 14.17177812
246	PNN	PNN_246	3	Pianura	40.86086287 , 14.17075856
247	PNN	PNN_247	3	Pianura	40.86058656 , 14.16859723
248	PNN	PNN_248	3	Pianura	40.86049492 , 14.1679427
249	PNN	PNN_249	3	Pianura	40.85907938 , 14.16942785
250	PNN	PNN_250	3	Pianura	40.86003386 , 14.16701179
251	PNN	PNN_251	3	Pianura	40.85942639 , 14.16605151
252	PNN	PNN_252	3	Pianura	40.85900952 , 14.16522416
253	PNN	PNN_253	3	Pianura	40.85840814 , 14.16401406
254	PNN	PNN_254	3	Pianura	40.85769006 , 14.16414797
255	PNN	PNN_255	3	Pianura	40.85603779 , 14.16731162

N. GATE	CODICE QUARTIERE	CODICE GATE	LIVELLO GATE	QUARTIERE	COORDINATE (WGS84/UTM zone 33N)
256	PNN	PNN_256	3	Pianura	40.8563457 , 14.16399836
257	PNN	PNN_257	3	Pianura	40.86073554 , 14.17008365
258	PNN	PNN_258	3	Pianura	40.86203955 , 14.16655474
259	PNN	PNN_259	3	Pianura	40.86301391 , 14.16826504
260	PNN	PNN_260	3	Pianura	40.86388176 , 14.17027335
261	PNN	PNN_261	3	Pianura	40.86307278 , 14.16547497
262	PNN	PNN_262	3	Pianura	40.85629668 , 14.17261553
263	PNN	PNN_263	3	Pianura	40.85593945 , 14.17297323
264	PNN	PNN_264	3	Pianura	40.85551045 , 14.17335765
265	PNN	PNN_265	3	Pianura	40.85540067 , 14.17355718
266	PNN	PNN_266	3	Pianura	40.8549779 , 14.17389845
267	PNN	PNN_267	3	Pianura	40.85466633 , 14.17423833
268	PNN	PNN_268	3	Pianura	40.85206974 , 14.17705331
269	PNN	PNN_269	3	Pianura	40.85094878 , 14.17398295
270	PNN	PNN_270	3	Pianura	40.85454123 , 14.18054652
271	PNN	PNN_271	3	Pianura	40.85136194 , 14.18054693
272	PNN	PNN_272	3	Pianura	40.86424399 , 14.18027614
273	PNN	PNN_273	3	Pianura	40.86265835 , 14.18176053
274	PNN	PNN_274	3	Pianura	40.85937612 , 14.18385159
275	PNN	PNN_275	3	Pianura	40.86039141 , 14.17942753
276	PNN	PNN_276	3	Pianura	40.86090516 , 14.17899899
277	PNN	PNN_277	3	Pianura	40.85784393 , 14.17812348
278	PNN	PNN_278	3	Pianura	40.86032456 , 14.17647294
279	PNN	PNN_279	3	Pianura	40.86258505 , 14.17514382
280	PNN	PNN_280	3	Pianura	40.86135809 , 14.17280673
281	PNN	PNN_281	3	Pianura	40.86003839 , 14.17396051
282	PNN	PNN_282	3	Pianura	40.85766944 , 14.17750528
283	PNN	PNN_283	3	Pianura	40.85602828 , 14.18037742
284	POO	POO_284	3	Posillipo	40.80266529 , 14.1874477
285	POO	POO_285	3	Posillipo	40.80201805 , 14.18810809
286	POO	POO_286	3	Posillipo	40.8001772 , 14.18171227
287	POO	POO_287	3	Posillipo	40.80380878 , 14.18684622
288	POO	POO_288	3	Posillipo	40.80480783 , 14.18845625
289	POO	POO_289	3	Posillipo	40.80197932 , 14.18962413
290	POO	POO_290	3	Posillipo	40.80499548 , 14.19211438
291	POO	POO_291	3	Posillipo	40.80729293 , 14.19522709
292	POO	POO_292	3	Posillipo	40.80737346 , 14.19629464
293	POO	POO_293	3	Posillipo	40.80746044 , 14.19743751
294	POO	POO_294	3	Posillipo	40.8155365 , 14.20693989
295	POO	POO_295	3	Posillipo	40.8168647 , 14.20877021
296	POO	POO_296	3	Posillipo	40.81798673 , 14.2090559
297	POO	POO_297	3	Posillipo	40.82065048 , 14.21120334
298	POO	POO_298	3	Posillipo	40.82137236 , 14.21219593
299	POO	POO_299	3	Posillipo	40.82154806 , 14.21188961
300	POO	POO_300	3	Posillipo	40.82215622 , 14.21242849
301	POO	POO_301	3	Posillipo	40.81235126 , 14.20669835
302	POO	POO_302	3	Posillipo	40.81428253 , 14.20786486
303	POO	POO_303	3	Posillipo	40.81641599 , 14.21016923
304	POO	POO_304	3	Posillipo	40.81877718 , 14.20306851
305	POO	POO_305	3	Posillipo	40.80212602 , 14.19343334
306	POO	POO_306	3	Posillipo	40.80293914 , 14.19652273

N. GATE	CODICE QUARTIERE	CODICE GATE	LIVELLO GATE	QUARTIERE	COORDINATE (WGS84/UTM zone 33N)
307	POO	POO_307	3	Posillipo	40.80312493 , 14.19689928
308	POO	POO_308	3	Posillipo	40.80382956 , 14.19850929
309	POO	POO_309	3	Posillipo	40.80359004 , 14.19887376
310	POO	POO_310	3	Posillipo	40.80438714 , 14.20250584
311	POO	POO_311	3	Posillipo	40.80468494 , 14.2020546
312	POO	POO_312	3	Posillipo	40.82550907 , 14.21660026
313	POO	POO_313	3	Posillipo	40.82544187 , 14.21441363
314	POO	POO_314	3	Posillipo	40.8251456 , 14.21317702
315	POO	POO_315	3	Posillipo	40.82389242 , 14.21072028
316	POO	POO_316	3	Posillipo	40.82175487 , 14.20785435
317	POO	POO_317	3	Posillipo	40.82137326 , 14.20658441
318	POO	POO_318	3	Posillipo	40.81853908 , 14.20516723
319	POO	POO_319	3	Posillipo	40.80493788 , 14.19070462
320	SSS	SSS_320	3	Soccavo	40.84045254 , 14.19762037
321	SSS	SSS_321	3	Soccavo	40.84087429 , 14.19947588
322	SSS	SSS_322	3	Soccavo	40.84204179 , 14.20086161
323	SSS	SSS_323	3	Soccavo	40.8426819 , 14.20166365
324	SSS	SSS_324	3	Soccavo	40.84337999 , 14.19856277
325	SSS	SSS_325	3	Soccavo	40.84458939 , 14.19891431
326	SSS	SSS_326	3	Soccavo	40.84425356 , 14.20095564
327	SSS	SSS_327	3	Soccavo	40.8438983 , 14.20208407
328	SSS	SSS_328	3	Soccavo	40.84450448 , 14.20365753
329	SSS	SSS_329	3	Soccavo	40.84564428 , 14.19962523
330	SSS	SSS_330	3	Soccavo	40.84654717 , 14.20200492
331	SSS	SSS_331	3	Soccavo	40.84611302 , 14.20213073
332	SSS	SSS_332	3	Soccavo	40.84579288 , 14.20219056
333	SSS	SSS_333	3	Soccavo	40.84740711 , 14.20243395
334	SSS	SSS_334	3	Soccavo	40.84744036 , 14.2029849
335	SSS	SSS_335	3	Soccavo	40.84674104 , 14.20307942
336	SSS	SSS_336	3	Soccavo	40.84735359 , 14.20510515
337	SSS	SSS_337	3	Soccavo	40.845808 , 14.20722987
338	SSS	SSS_338	3	Soccavo	40.84827446 , 14.20393546
339	SSS	SSS_339	3	Soccavo	40.84788351 , 14.20558556
340	SSS	SSS_340	3	Soccavo	40.84690903 , 14.20657065
341	SSS	SSS_341	3	Soccavo	40.84541536 , 14.20768681
342	SSS	SSS_342	3	Soccavo	40.84827761 , 14.18935913
343	SSS	SSS_343	3	Soccavo	40.84940633 , 14.19266214
344	SSS	SSS_344	3	Soccavo	40.84951365 , 14.19303989
345	SSS	SSS_345	3	Soccavo	40.84988011 , 14.19493075
346	SSS	SSS_346	3	Soccavo	40.84663164 , 14.19439289
347	SSS	SSS_347	3	Soccavo	40.85087185 , 14.19455691
348	SSS	SSS_348	3	Soccavo	40.85066895 , 14.19829834
349	SSS	SSS_349	3	Soccavo	40.84902303 , 14.19491528
350	SSS	SSS_350	3	Soccavo	40.84968345 , 14.19862897
351	SSS	SSS_351	3	Soccavo	40.85148146 , 14.19754764
352	SSS	SSS_352	3	Soccavo	40.84983247 , 14.20030711
353	SSS	SSS_353	3	Soccavo	40.84785271 , 14.20159728
354	SSS	SSS_354	3	Soccavo	40.85047458 , 14.20045446
355	SSS	SSS_355	3	Soccavo	40.84751046 , 14.19097082
356	SSS	SSS_356	3	Soccavo	40.84685714 , 14.18829961
357	SSS	SSS_357	3	Soccavo	40.84669948 , 14.18820677

N. GATE	CODICE QUARTIERE	CODICE GATE	LIVELLO GATE	QUARTIERE	COORDINATE (WGS84/UTM zone 33N)
358	SSS	SSS_358	3	Soccavo	40.84439647 , 14.18445319
359	SSS	SSS_359	3	Soccavo	40.8442731 , 14.18458391
360	SSS	SSS_360	3	Soccavo	40.84479139 , 14.18850572
361	SSS	SSS_361	3	Soccavo	40.84379258 , 14.18880217
362	SSS	SSS_362	3	Soccavo	40.84318946 , 14.18862001
363	SSS	SSS_363	3	Soccavo	40.84307698 , 14.18751016
364	SSS	SSS_364	3	Soccavo	40.84272022 , 14.19166651
365	SSS	SSS_365	3	Soccavo	40.8437343 , 14.19448828
366	SSS	SSS_366	3	Soccavo	40.84412007 , 14.19539672
367	SSS	SSS_367	3	Soccavo	40.84206167 , 14.19197601
368	SSS	SSS_368	3	Soccavo	40.8425114 , 14.19080764
369	SSS	SSS_369	3	Soccavo	40.84278584 , 14.18890059
370	SSS	SSS_370	3	Soccavo	40.842779 , 14.18792728
371	SSS	SSS_371	3	Soccavo	40.84250353 , 14.18689695
372	SSS	SSS_372	3	Soccavo	40.8404023 , 14.18856786
373	SSS	SSS_373	3	Soccavo	40.84099355 , 14.18892244
374	SSS	SSS_374	3	Soccavo	40.84110487 , 14.18986861
375	SSS	SSS_375	3	Soccavo	40.84036393 , 14.19148841
376	SSS	SSS_376	3	Soccavo	40.84212735 , 14.19014903
377	SSS	SSS_377	3	Soccavo	40.83949006 , 14.1937472
378	SSS	SSS_378	3	Soccavo	40.83934444 , 14.19631584
379	SSS	SSS_379	3	Soccavo	40.83905398 , 14.19687924
380	SSS	SSS_380	3	Soccavo	40.83812813 , 14.19544334
381	SSS	SSS_381	3	Soccavo	40.83686933 , 14.19504512
382	SSS	SSS_382	3	Soccavo	40.83701 , 14.19551715
383	SSS	SSS_383	3	Soccavo	40.83824227 , 14.1968029
384	SSS	SSS_384	3	Soccavo	40.84428816 , 14.21025438
385	SSS	SSS_385	3	Soccavo	40.84078563 , 14.20747922
386	SSS	SSS_386	3	Soccavo	40.84066013 , 14.2063523
387	SSS	SSS_387	3	Soccavo	40.839618 , 14.20606325
388	SSS	SSS_388	3	Soccavo	40.83831958 , 14.20536813
389	SSS	SSS_389	3	Soccavo	40.83834371 , 14.20697427
390	SSS	SSS_390	3	Soccavo	40.8391328 , 14.20851963
391	SSS	SSS_391	3	Soccavo	40.8416908 , 14.20806711
392	SSS	SSS_392	3	Soccavo	40.84197385 , 14.20737031
393	SSS	SSS_393	3	Soccavo	40.84492102 , 14.21024687
394	VVV	VVV_394	3	Vomero	40.84092159 , 14.21919563
395	VVV	VVV_395	3	Vomero	40.84183567 , 14.22212351
396	VVV	VVV_396	3	Vomero	40.84217554 , 14.22369858
397	VVV	VVV_397	3	Vomero	40.84222601 , 14.22394957
398	VVV	VVV_398	3	Vomero	40.83995181 , 14.22488066
399	VVV	VVV_399	3	Vomero	40.83924581 , 14.22145262
400	VVV	VVV_400	3	Vomero	40.84261235 , 14.22894534
401	VVV	VVV_401	3	Vomero	40.84187423 , 14.22847131
402	VVV	VVV_402	3	Vomero	40.84099712 , 14.22860994
403	VVV	VVV_403	3	Vomero	40.8409227 , 14.22720843
404	VVV	VVV_404	3	Vomero	40.84166536 , 14.22641832
405	VVV	VVV_405	3	Vomero	40.84254132 , 14.22610838
406	VVV	VVV_406	3	Vomero	40.83838894 , 14.21454073
407	VVV	VVV_407	3	Vomero	40.83884006 , 14.2164261
408	VVV	VVV_408	3	Vomero	40.83997457 , 14.21779955

N. GATE	CODICE QUARTIERE	CODICE GATE	LIVELLO GATE	QUARTIERE	COORDINATE (WGS84/UTM zone 33N)
409	VVV	VVV_409	3	Vomero	40.84434589 , 14.22503588
410	VVV	VVV_410	3	Vomero	40.84440226 , 14.22661164
411	VVV	VVV_411	3	Vomero	40.84488159 , 14.22639071
412	VVV	VVV_412	3	Vomero	40.84517572 , 14.22635283
413	VVV	VVV_413	3	Vomero	40.84608111 , 14.22625616
414	VVV	VVV_414	3	Vomero	40.84299525 , 14.22167056
415	VVV	VVV_415	3	Vomero	40.84299057 , 14.22097717
416	VVV	VVV_416	3	Vomero	40.84762566 , 14.2263588
417	VVV	VVV_417	3	Vomero	40.84717886 , 14.22509333
418	VVV	VVV_418	3	Vomero	40.84770571 , 14.22318333
419	VVV	VVV_419	3	Vomero	40.84738238 , 14.22180013
420	VVV	VVV_420	3	Vomero	40.84690855 , 14.22089683
421	VVV	VVV_421	3	Vomero	40.84641999 , 14.2221732
422	VVV	VVV_422	3	Vomero	40.84638162 , 14.2227896
423	VVV	VVV_423	3	Vomero	40.84630157 , 14.2215888
424	VVV	VVV_424	3	Vomero	40.84540911 , 14.22117713
425	VVV	VVV_425	3	Vomero	40.84527664 , 14.22287573
426	VVV	VVV_426	3	Vomero	40.84474664 , 14.22091784
427	VVV	VVV_427	3	Vomero	40.84162604 , 14.23309579

VERBALE RIUNIONE PIANO RISCHIO VULCANICO CAMPI FLEGREI

Il giorno 04/06/2024 alle ore 13:00 si è tenuta riunione conclusiva in vdc atta a verificare la congruità degli scenari ipotizzati relativamente al coordinamento del piano di allontanamento in modalità autonoma dei Comuni di Napoli e Pozzuoli.

La suddetta riunione fa seguito alle seduta del Tavolo permanente di pianificazione del rischio vulcanico tenuta il 15/05/2024 presso la sala Emercom della Regione Campania nel corso della quale il comune di Pozzuoli ha comunicato la necessità di allontanare una parte degli abitanti del comune di Pozzuoli, nello specifico quelli residenti nelle zone di via Pisciarelli (2017 veicoli) e di via Napoli (3907), attraverso la viabilità del comune di Napoli. La call delle ore 13 del 4 giugno, fa seguito anche a più interlocuzioni, approfondimenti e rielaborazioni avvenute nella giornata del 3 giugno e nella mattina del 4 giugno.

Sono presenti alla riunione,

per il comune di Napoli:

[redacted]

per il comune di Pozzuoli:

[redacted]

per Sintagma S.r.l.:

[redacted]

Relativamente alle tematiche suddette viene descritto lo stato della pianificazione dei due Comuni [redacted] e posto l'accento sul tema dell'interazione dell'evacuazione di Napoli e Pozzuoli.