

Figura 142: Curva cumulata dei saliti della linea Pianura_A per ora

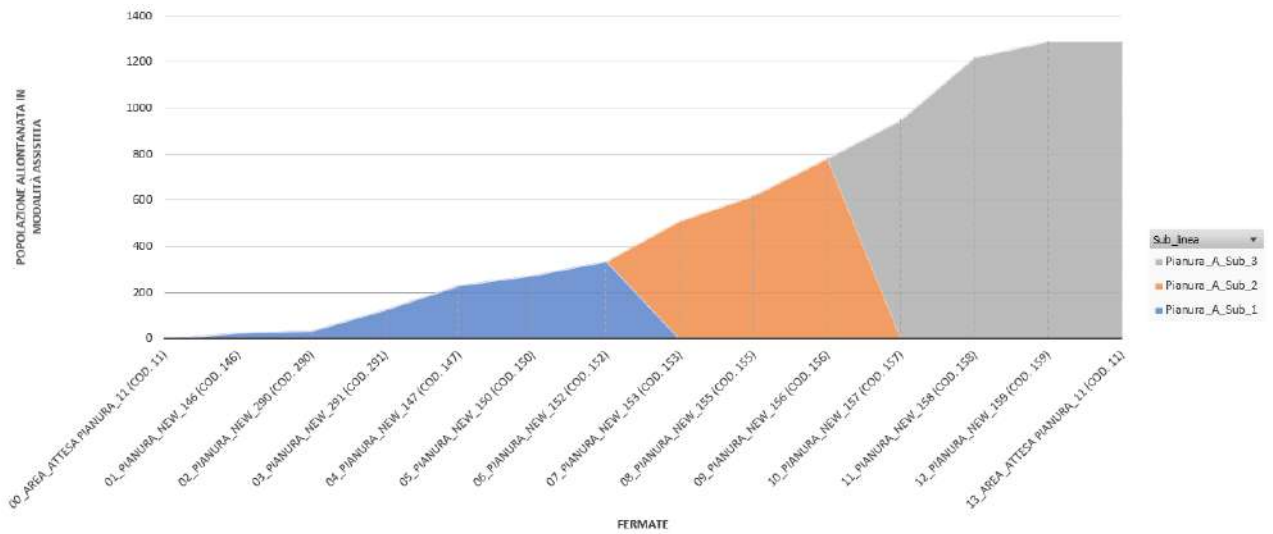


Figura 143: Curva cumulata dei saliti della linea Pianura_A per fermata

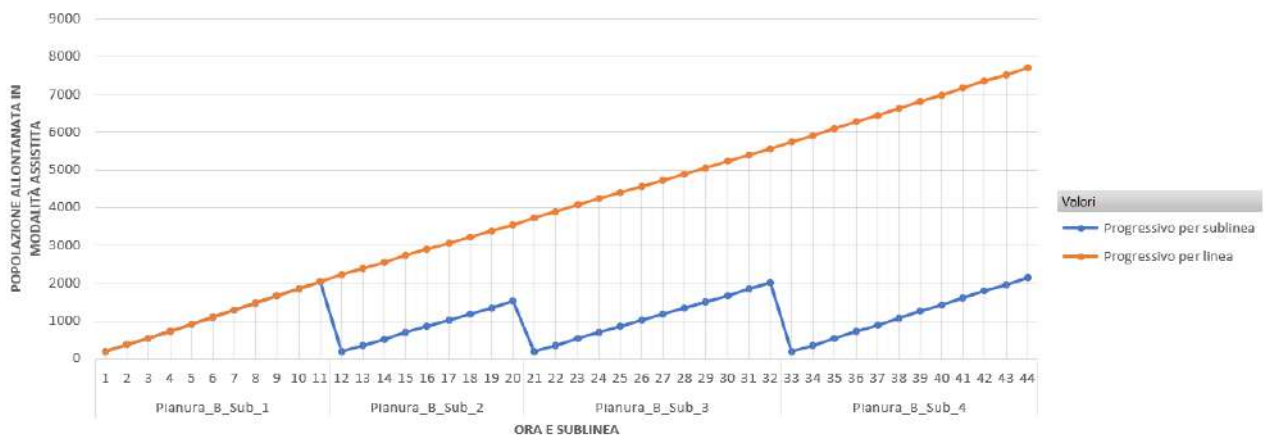


Figura 144: Curva cumulata dei saliti della linea Pianura_B per ora

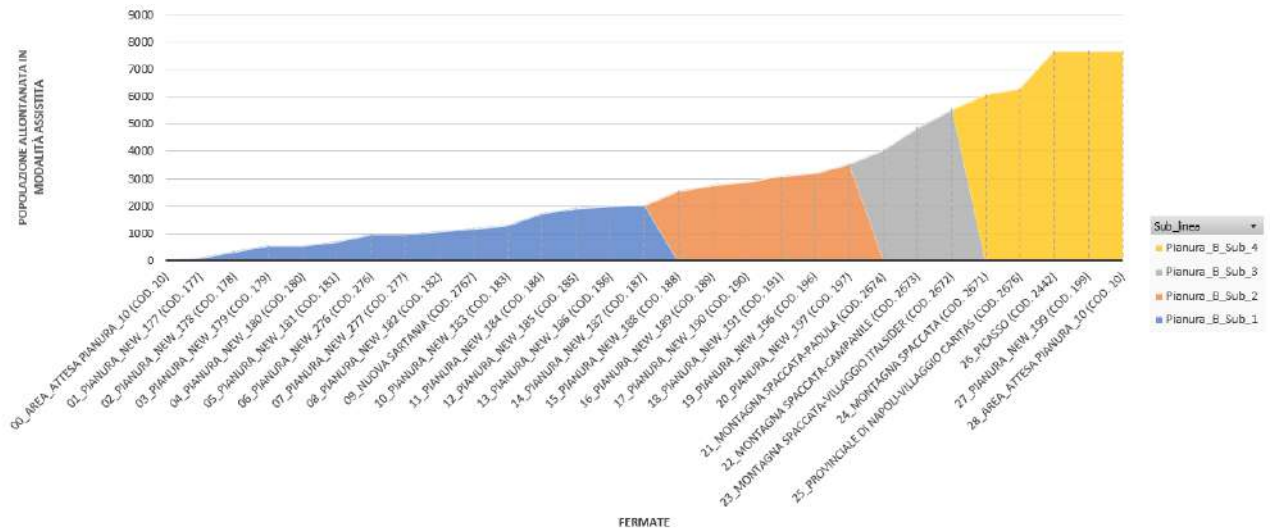


Figura 145: Curva cumulata dei saliti della linea Pianura_B per fermata

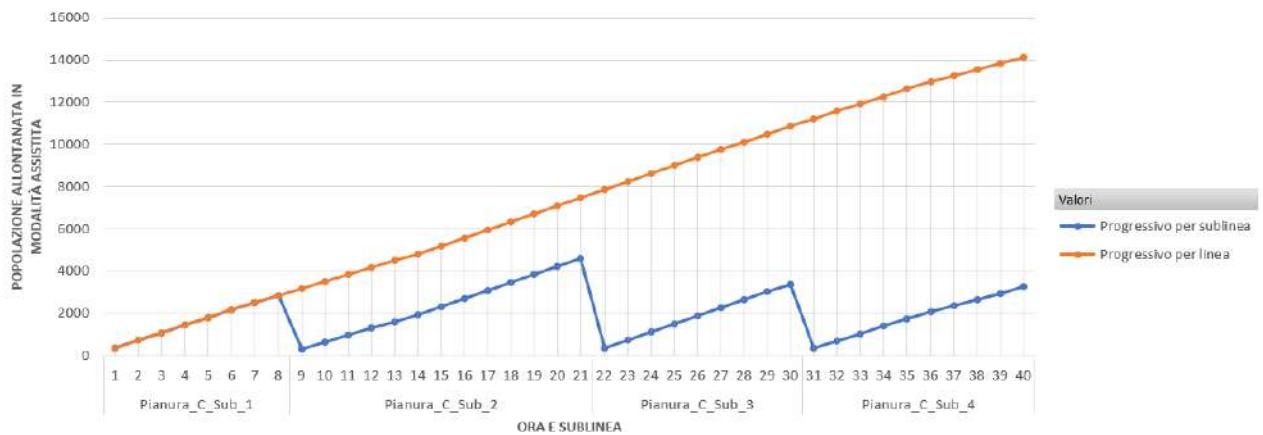


Figura 146: Curva cumulata dei saliti della linea Pianura_C per ora

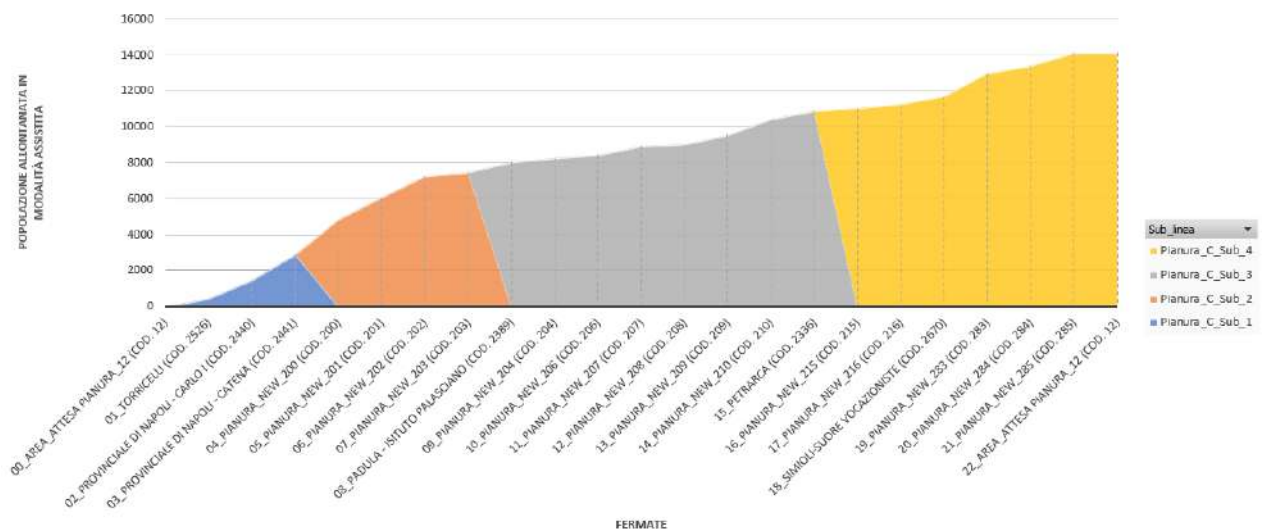


Figura 147: Curva cumulata dei saliti della linea Pianura_C per fermata

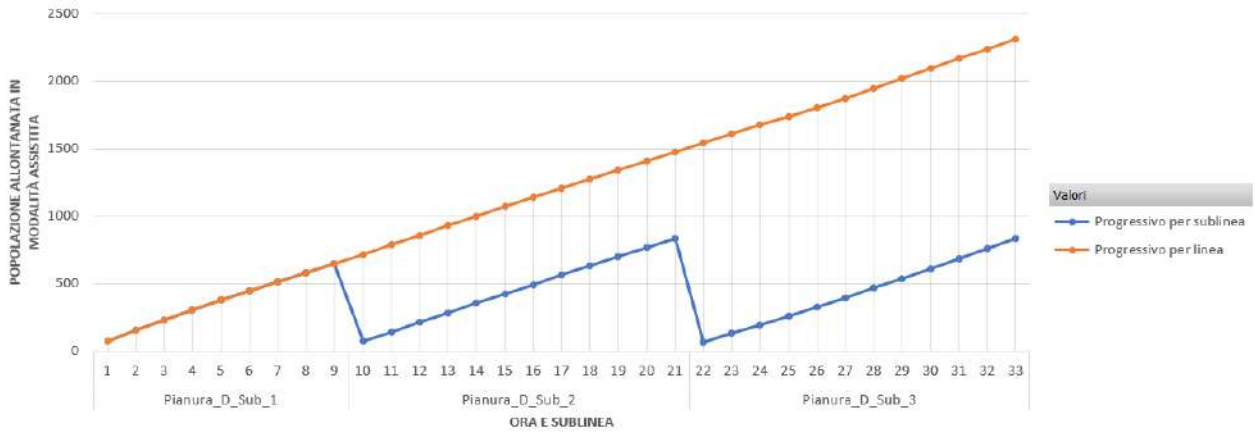


Figura 148: Curva cumulata dei saliti della linea Pianura_D per ora

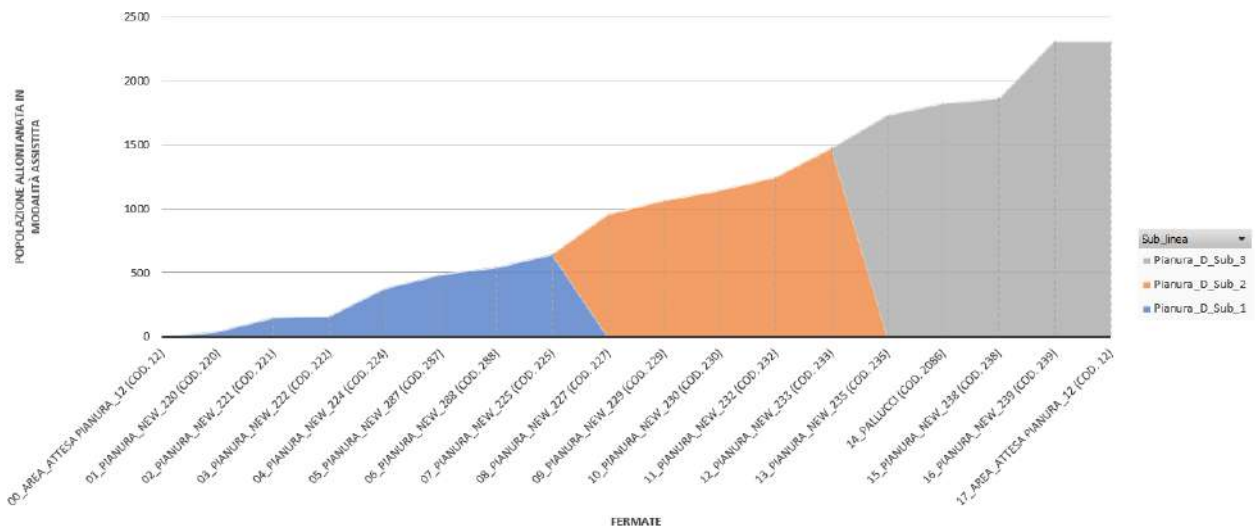


Figura 149: Curva cumulata dei saliti della linea Pianura_D per fermata

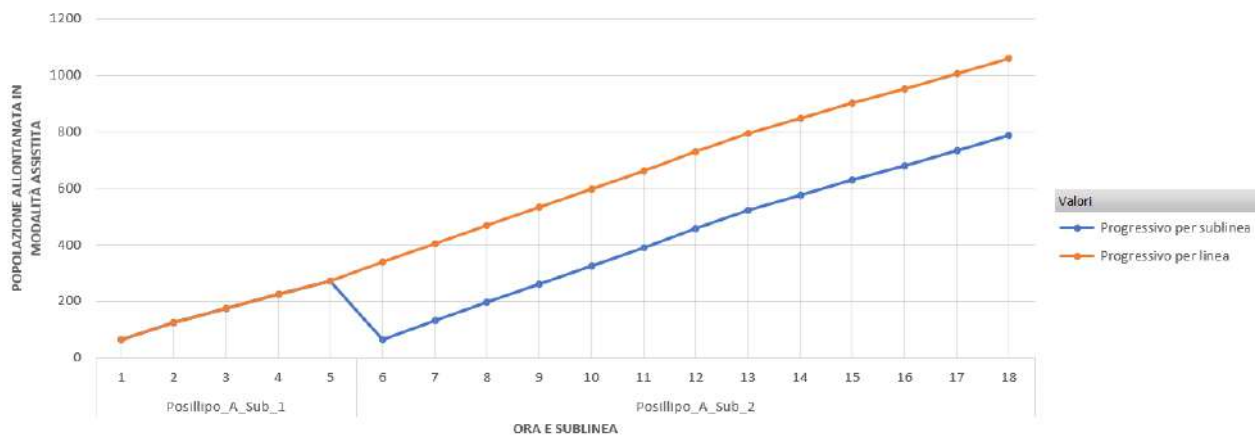


Figura 150: Curva cumulata dei saliti della linea Posillipo_A per ora

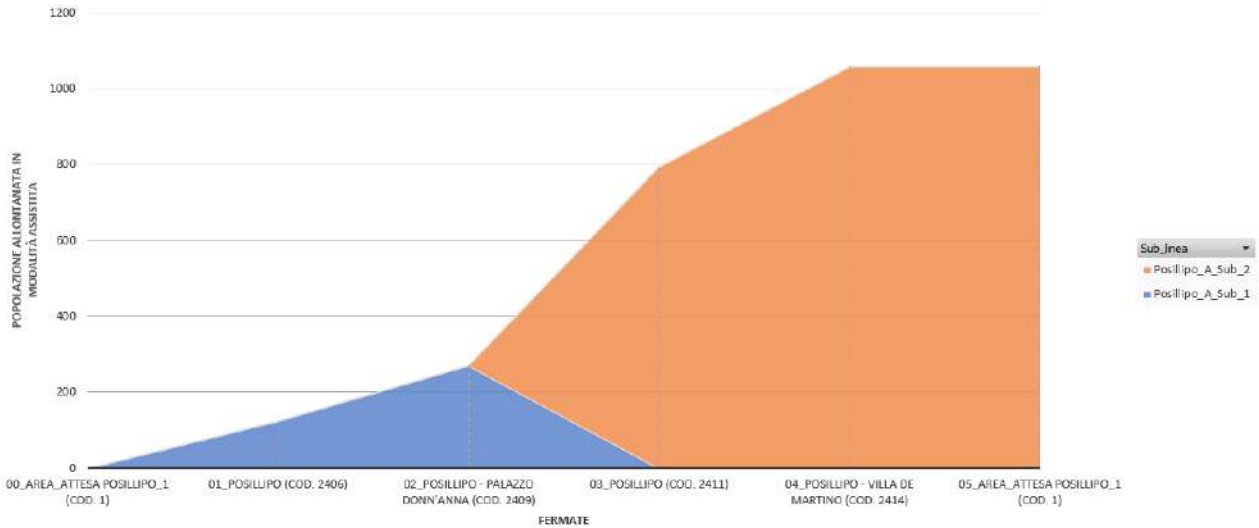


Figura 151: Curva cumulata dei saliti della linea Posillipo_A per fermata

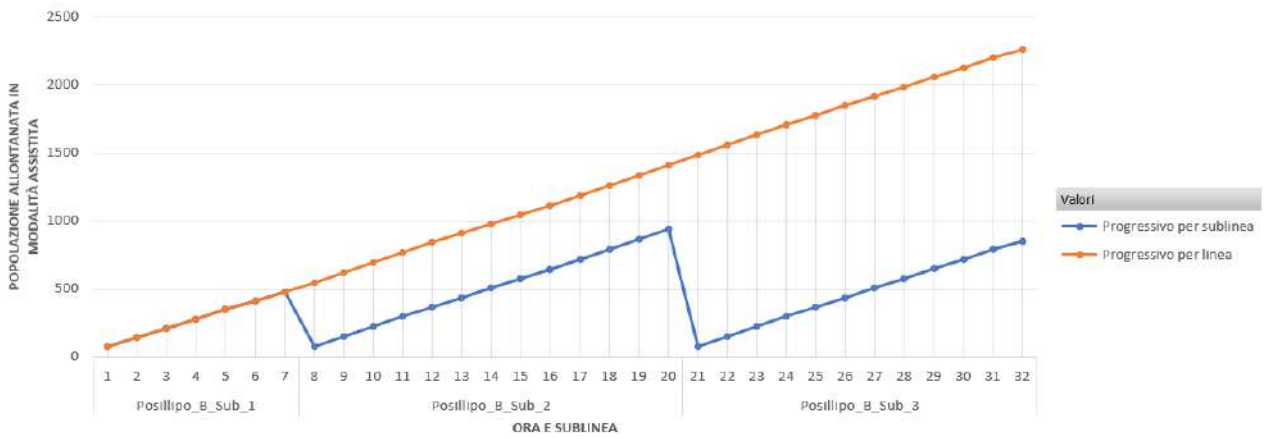


Figura 152: Curva cumulata dei saliti della linea Posillipo_B per ora

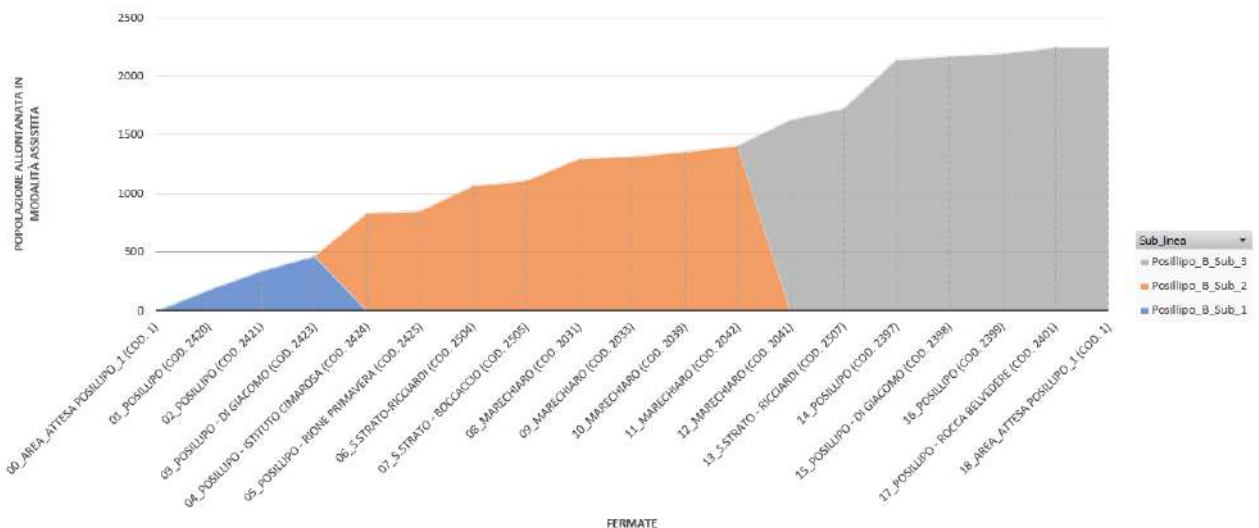


Figura 153: Curva cumulata dei saliti della linea Posillipo_B per fermata

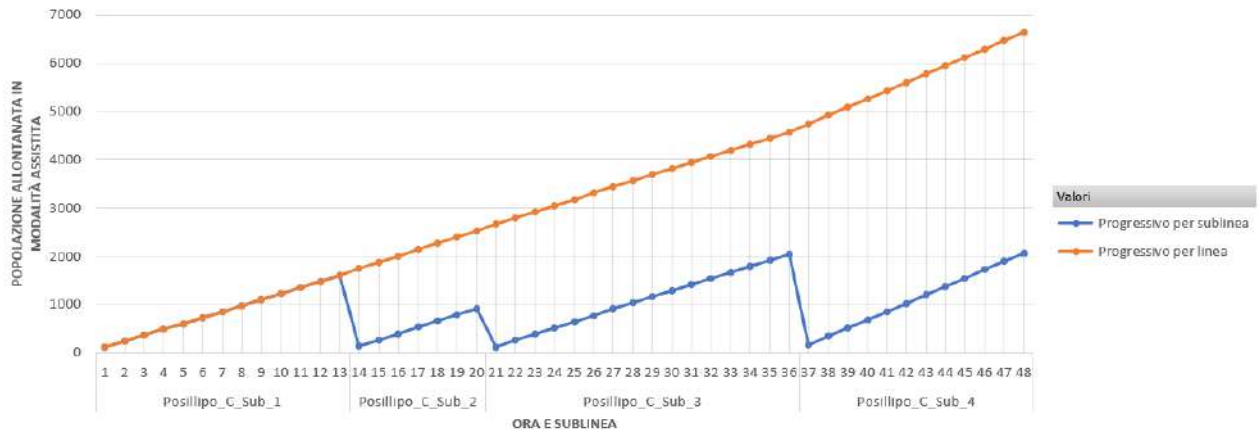


Figura 154: Curva cumulata dei saliti della linea Posillipo_C per ora

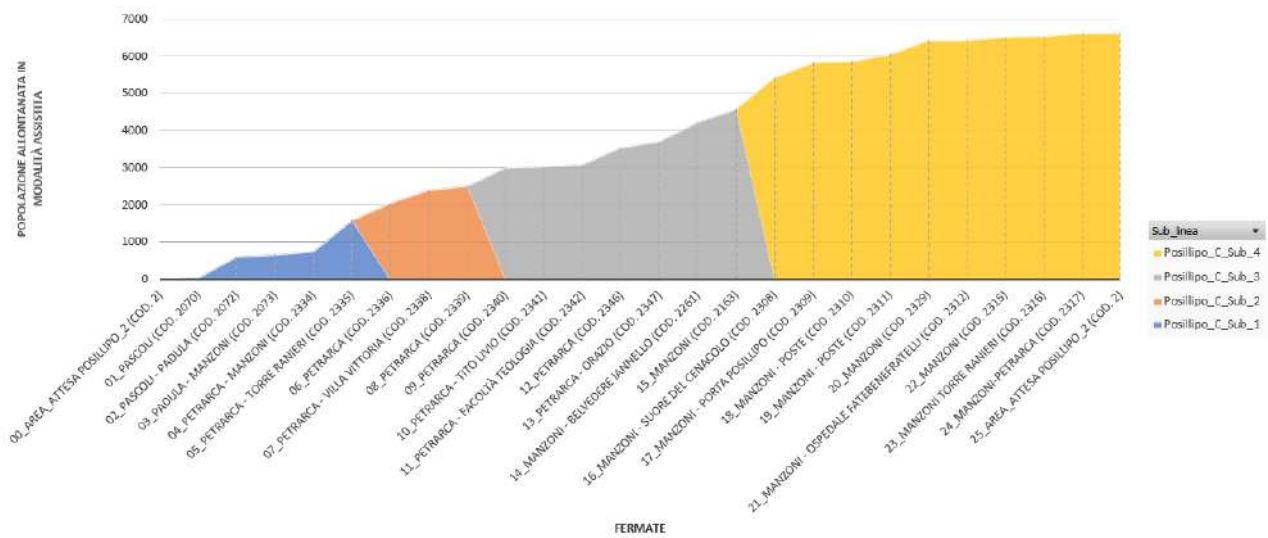


Figura 155: Curva cumulata dei saliti della linea Posillipo_C per fermata

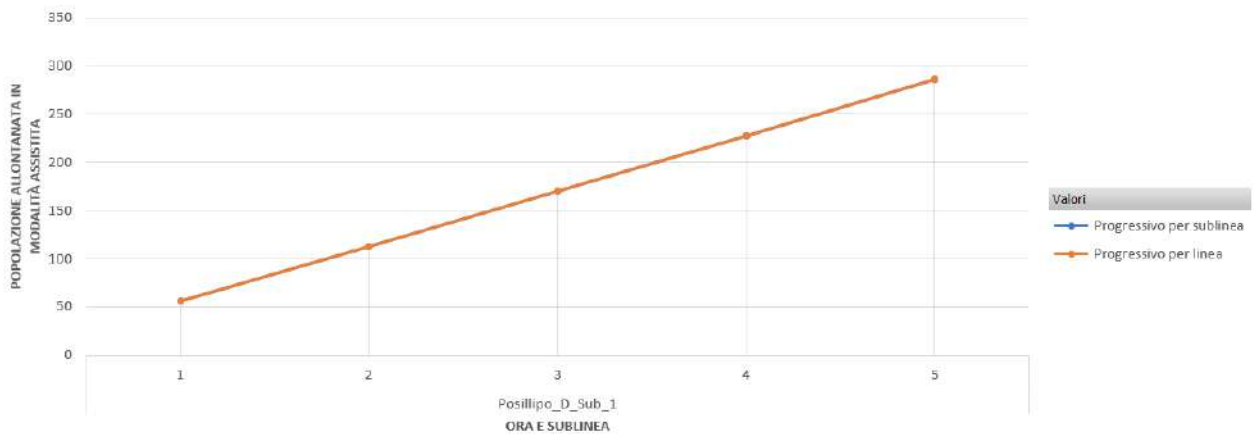


Figura 156: Curva cumulata dei saliti della linea Posillipo_D per ora

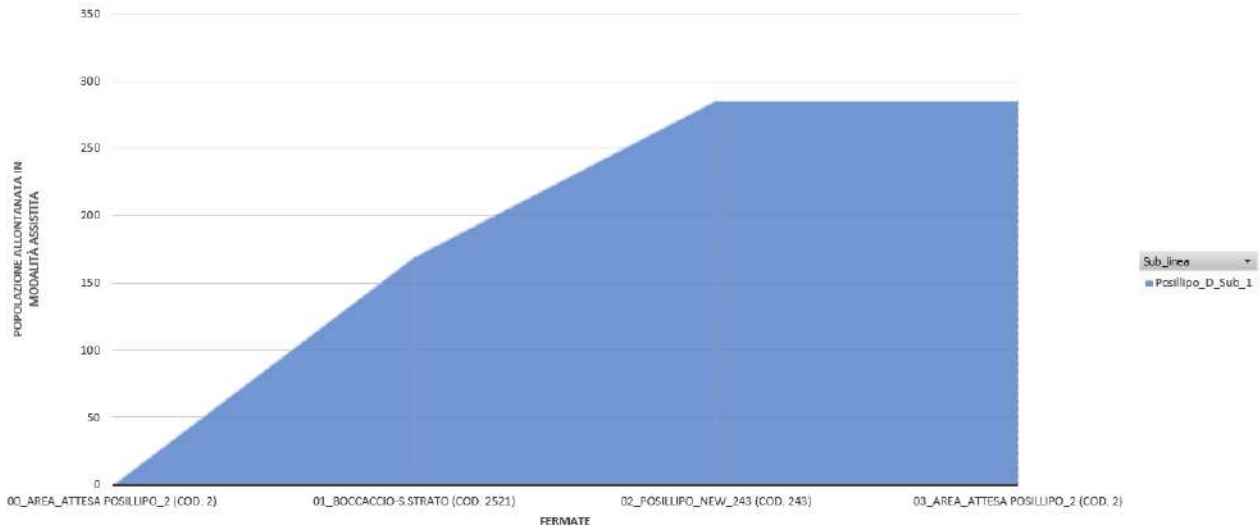


Figura 157: Curva cumulata dei saliti della linea Posillipo_D per fermata

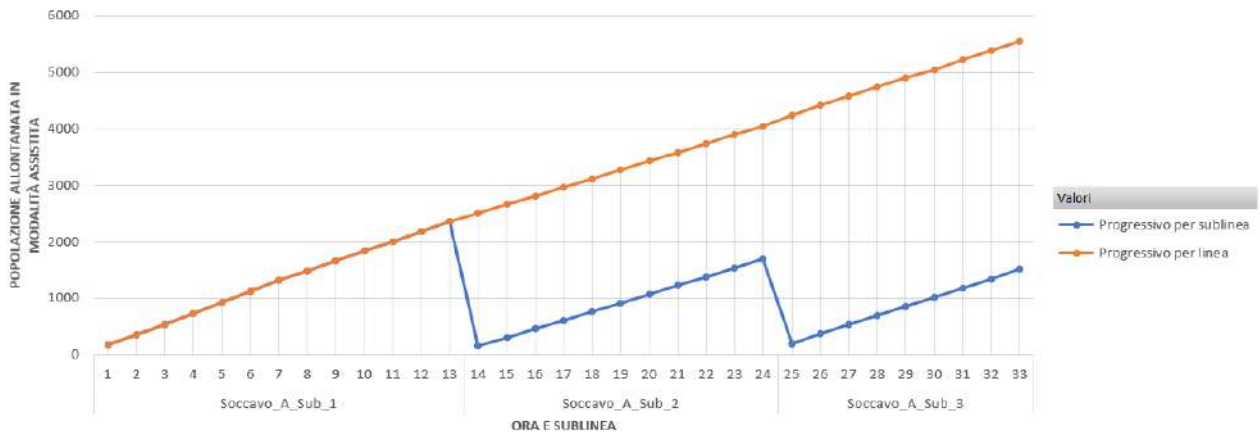


Figura 158: Curva cumulata dei saliti della linea Soccavo_A per ora

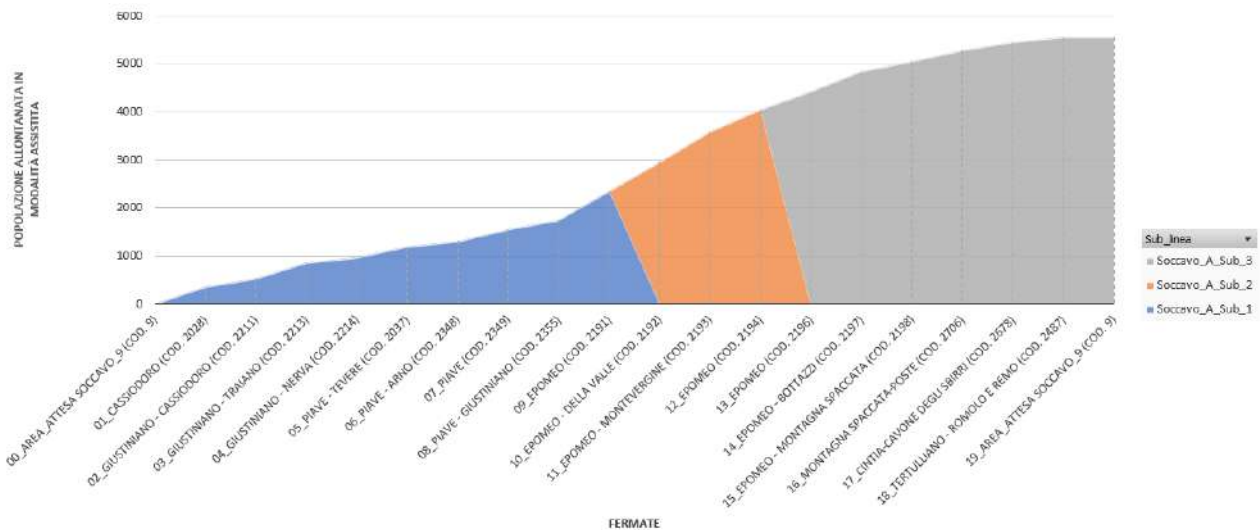


Figura 159: Curva cumulata dei saliti della linea Soccavo_A per fermata

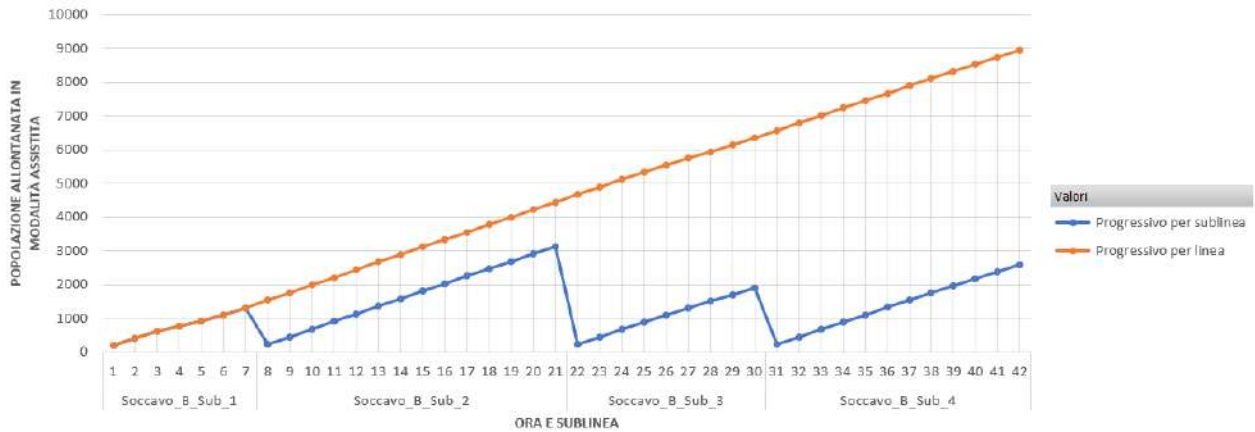


Figura 160: Curva cumulata dei saliti della linea Soccavo_B per ora

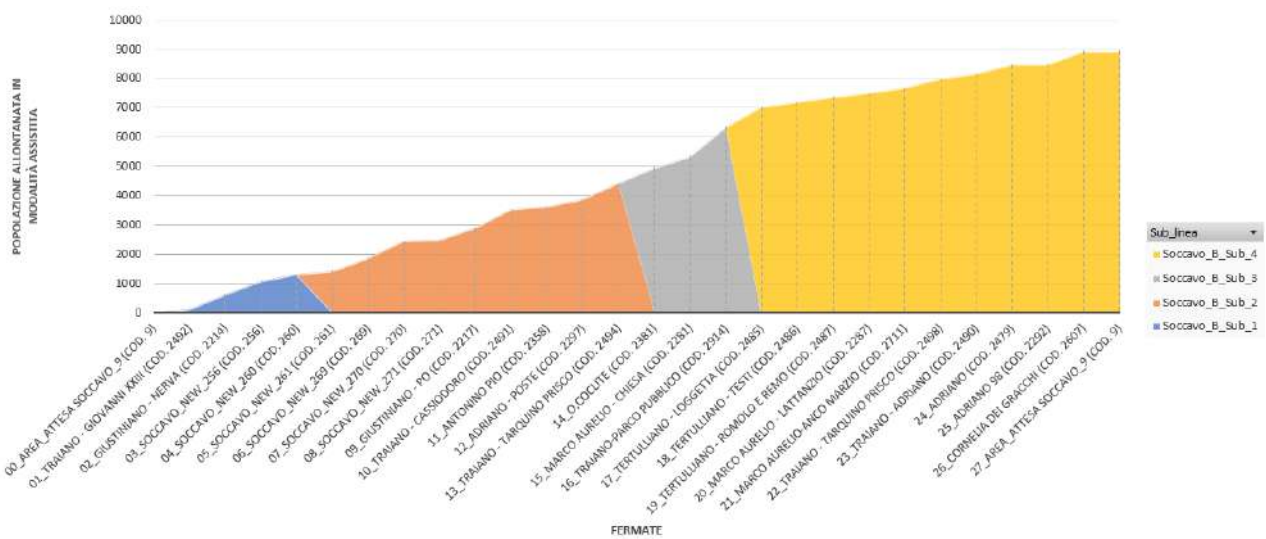


Figura 161: Curva cumulata dei saliti della linea Soccavo_B per fermata

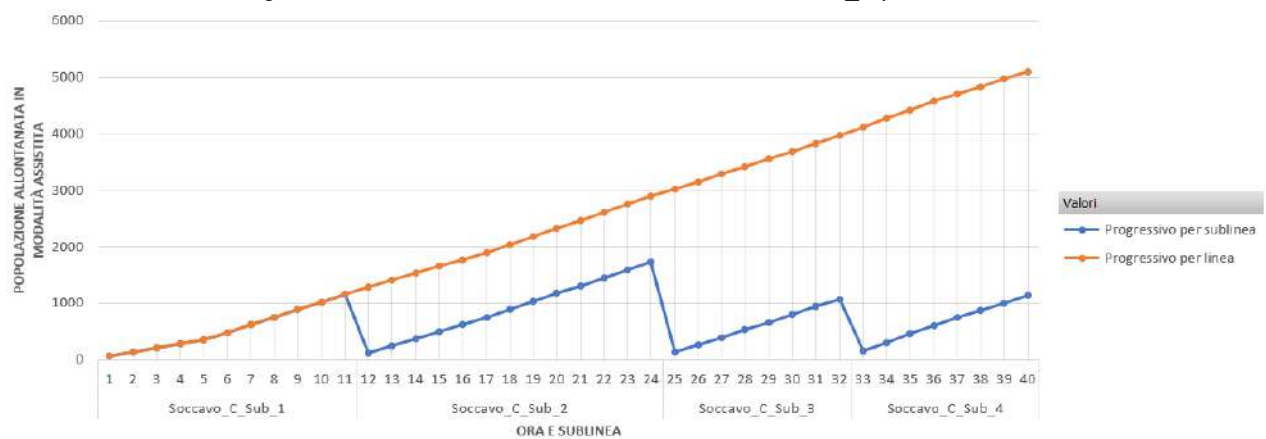


Figura 162: Curva cumulata dei saliti della linea Soccavo_C per ora

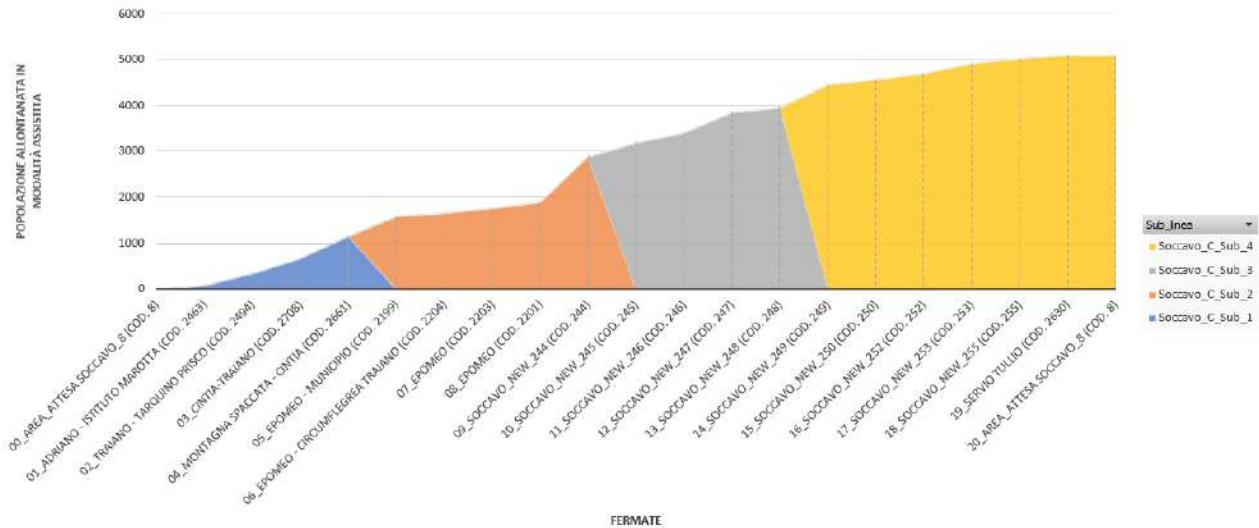


Figura 163: Curva cumulata dei saliti della linea Soccavo_C per fermata

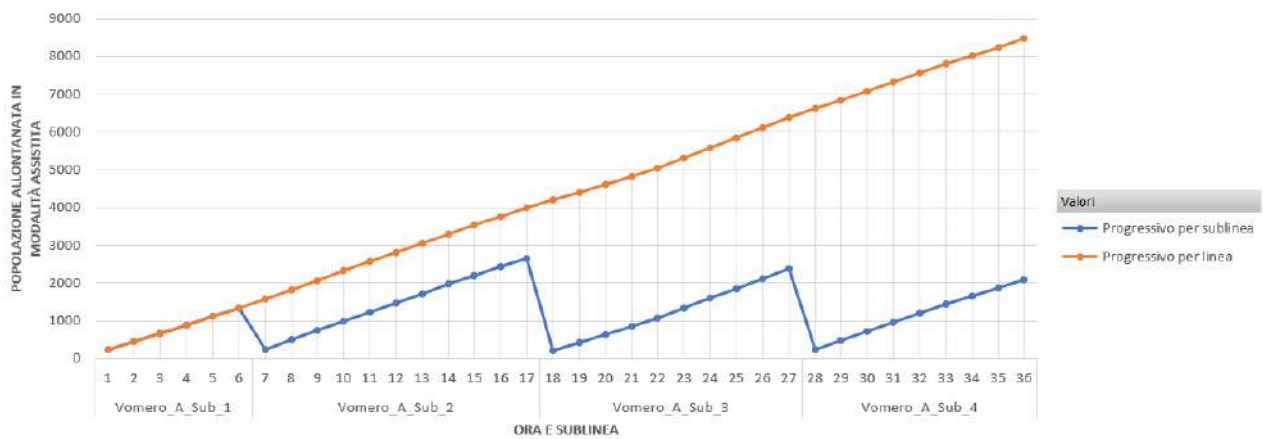


Figura 164: Curva cumulata dei saliti della linea Vomero_A per ora

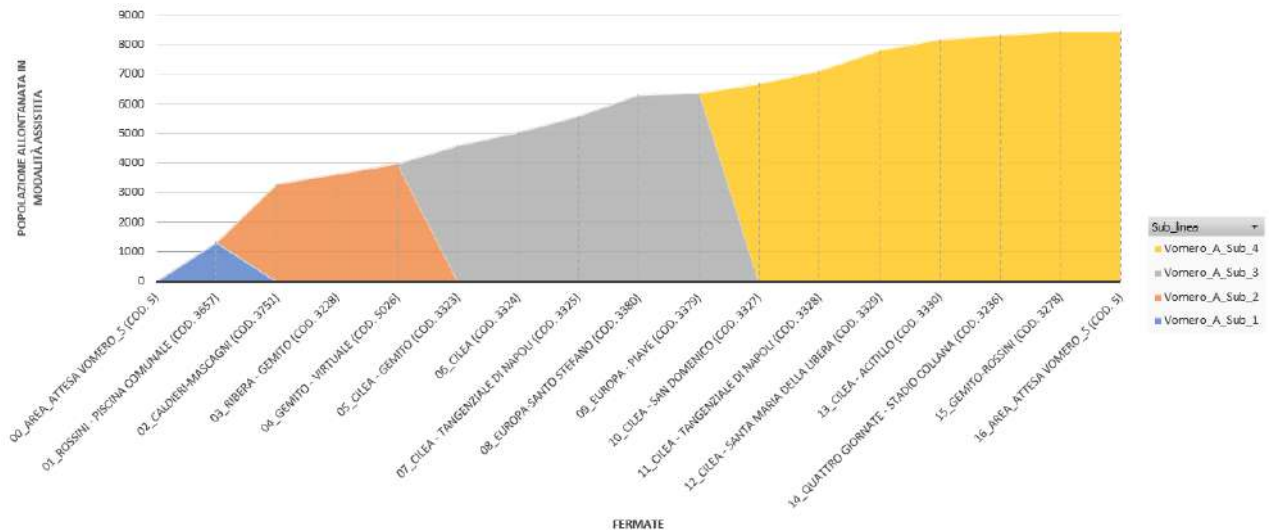


Figura 165: Curva cumulata dei saliti della linea Vomero_A per fermata

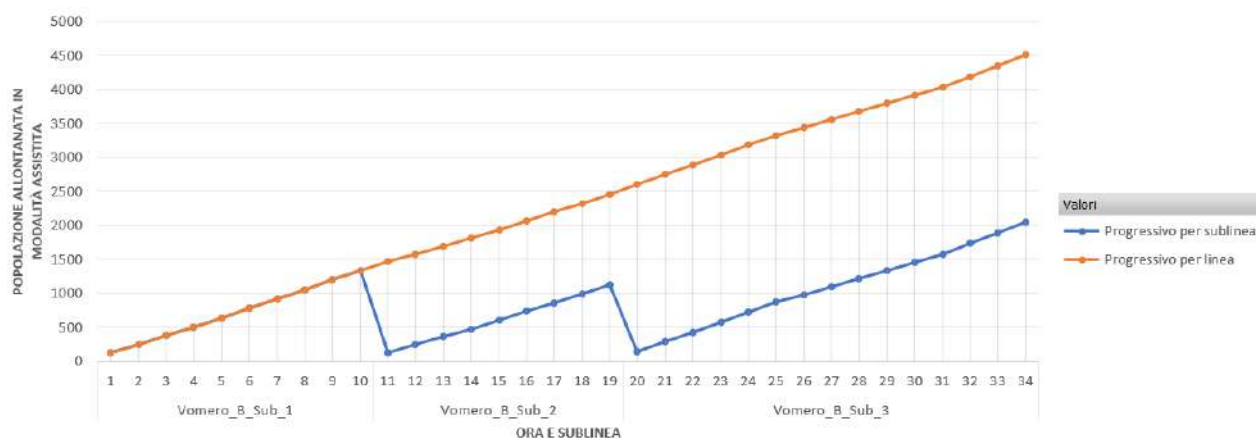


Figura 166: Curva cumulata dei saliti della linea Vomero_B per ora

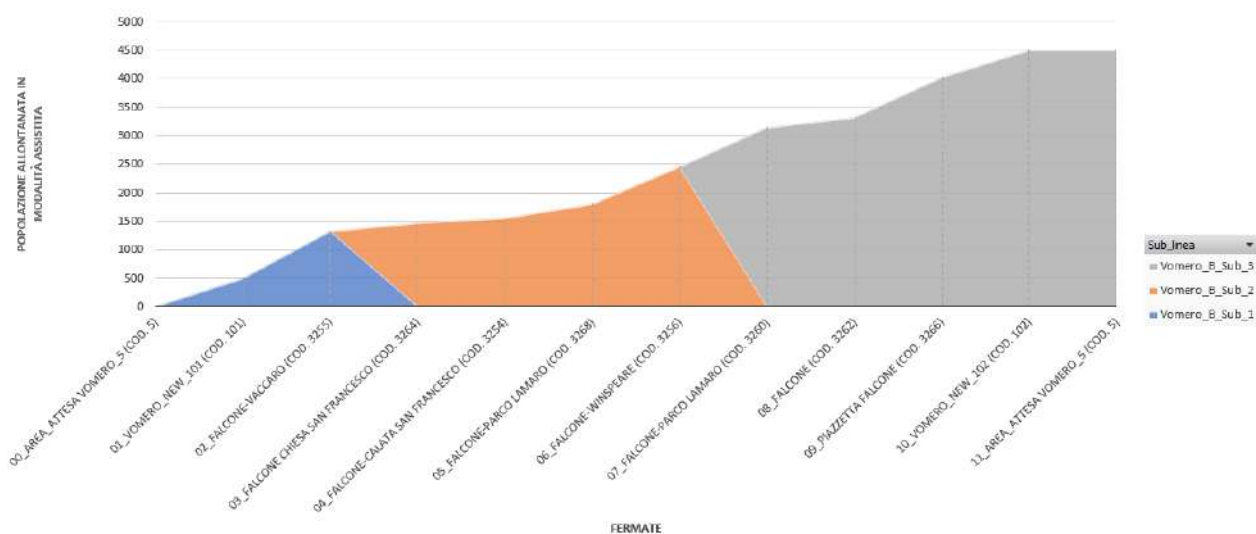


Figura 167: Curva cumulata dei saliti della linea Vomero_B per fermata

4.12 Ripartizione per ciascuna area d'attesa della popolazione da allontanare con la modalità assistita

Come dimostrato dai diagrammi di carico riportati, si è cercato il più possibile di mantenere omogeneo il flusso di passeggeri in arrivo presso le aree di attesa. Al fine di organizzare il servizio delle navette regionali tra le aree d'attesa si riporta la ripartizione della popolazione per ciascuna area d'attesa.

| Area d'attesa | Popolazione da allontanare con la modalità assistita |
|--|--|
| Napoli-A1: via Jannelli p.tta Carlo Ripa di Meana | 4.937 |
| Napoli-B1: viale della Liberazione | 7.564 |
| Napoli-B2: Parcheggio ippodromo via Agnano Astroni | 3.323 |
| Napoli-C1: piazzale Monaldi | 2.513 |
| Napoli-CMSF1: piazza Vittoria | 8.275 |
| Napoli-CMSF2: piazza Sannazzaro | 10.457 |
| Napoli-F1: piazza Italia/Largo Lala | 12.972 |
| Napoli-F2: via Gianbattista Marino curva A stadio Maradona | 4.973 |
| Napoli-F3: piazzale stazione Campi Flegrei | 15.456 |
| Napoli-P1: Campo basket Via Mandela | 8.464 |
| Napoli-P2: Via Nelson Mandela | 1.291 |
| Napoli-P3: Via Torricelli Parco Falcone e Borsellino | 17.605 |
| Napoli-Po1: piazza San Luigi | 3.844 |
| Napoli-Po2: via Boccaccio/viale Virgilio | 6.924 |
| Napoli-S1: polifunzionale Soccavo | 5.623 |
| Napoli-S2: piazza Giovanni XXIII | 15.176 |
| Napoli-V1: via Rossini | 13.607 |
| Totale complessivo | 143.000 |

Per consentire una puntuale organizzazione delle navette regionali, si riporta la suddivisione per ciascuna area d'attesa delle persone che devono essere allontanate con la modalità assistita ogni ora.

Sono state conteggiate anche i residenti che si recano all'area d'attesa a piedi e coloro che vengono trasportati con il servizio TPL dedicato.

| Popolazione da allontanare con la modalità assistita | | | | | | | | | | | | | | | | | | | | | | | | | | |
|--|-------------|-------------|-------------|-------------|-------------|-------------|-------------|-------------|-------------|-------------|-------------|-------------|-------------|-------------|-------------|-------------|-------------|-------------|-------------|-------------|-------------|-------------|-------------|-------------|---------------|--------|
| Area Attesa | Ora 1 | Ora 2 | Ora 3 | Ora 4 | Ora 5 | Ora 6 | Ora 7 | Ora 8 | Ora 9 | Ora 10 | Ora 11 | Ora 12 | Ora 13 | Ora 14 | Ora 15 | Ora 16 | Ora 17 | Ora 18 | Ora 19 | Ora 20 | Ora 21 | Ora 22 | Ora 23 | Ora 24 | TOT. 24 H | |
| Napoli-A1: via Jannelli p.tta Carlo Ripa di Meana | 169 | 169 | 162 | 160 | 160 | 159 | 159 | 159 | 128 | 128 | 128 | 128 | 128 | 126 | 126 | 126 | 126 | 126 | 126 | 126 | 124 | 124 | 124 | 124 | 3.319 | |
| Napoli-B1: viale della Liberazione | 175 | 175 | 175 | 181 | 181 | 170 | 173 | 173 | 196 | 207 | 207 | 207 | 195 | 200 | 200 | 200 | 200 | 200 | 176 | 176 | 176 | 194 | 194 | 194 | 4.520 | |
| Napoli-B2: Parcheggio ippodromo via Agnano Astroni | 122 | 127 | 132 | 132 | 134 | 134 | 134 | 141 | 141 | 141 | 132 | 132 | 133 | 133 | 142 | 142 | 125 | 110 | 110 | 110 | 73 | 64 | 64 | 85 | 2.891 | |
| Napoli-CMSF1: piazza Vittoria | 186 | 186 | 186 | 193 | 193 | 207 | 207 | 199 | 199 | 187 | 187 | 190 | 181 | 181 | 181 | 191 | 191 | 191 | 202 | 227 | 227 | 227 | 227 | 228 | 4.773 | |
| Napoli-CMSF2: piazza Sannazzaro | 186 | 186 | 186 | 186 | 207 | 207 | 196 | 196 | 256 | 256 | 311 | 311 | 311 | 287 | 309 | 309 | 309 | 303 | 291 | 291 | 291 | 281 | 281 | 258 | 6.205 | |
| Napoli-C1: piazzale Monaldi | 99 | 99 | 99 | 99 | 99 | 105 | 105 | 105 | 105 | 105 | 110 | 110 | 110 | 99 | 99 | 100 | 103 | 103 | 108 | 108 | 108 | 100 | 100 | 65 | 2.447 | |
| Napoli-F1: piazza Italia/Largo Lala | 272 | 272 | 272 | 272 | 272 | 272 | 268 | 268 | 268 | 268 | 268 | 272 | 314 | 314 | 314 | 330 | 330 | 330 | 252 | 252 | 252 | 311 | 311 | 311 | 6.862 | |
| Napoli-F2: via Gianbattista Marino curva A stadio Maradona | 110 | 110 | 110 | 118 | 118 | 118 | 104 | 104 | 104 | 104 | 104 | 104 | 104 | 96 | 96 | 96 | 96 | 96 | 99 | 99 | 99 | 99 | 104 | 104 | 2.493 | |
| Napoli-F3: piazzale stazione Campi Flegrei | 352 | 352 | 352 | 352 | 368 | 384 | 383 | 383 | 383 | 380 | 380 | 391 | 391 | 391 | 377 | 377 | 377 | 377 | 373 | 373 | 253 | 253 | 243 | 243 | 8.490 | |
| Napoli-P1: Campo basket Via Mandela | 307 | 307 | 309 | 309 | 310 | 310 | 190 | 190 | 190 | 190 | 190 | 171 | 171 | 171 | 171 | 171 | 164 | 164 | 164 | 164 | 174 | 174 | 174 | 163 | 5.000 | |
| Napoli-P2: Via Nelson Mandela | 33 | 32 | 32 | 32 | 35 | 35 | 35 | 35 | 35 | 35 | 35 | 35 | 35 | 35 | 35 | 37 | 37 | 37 | 33 | 33 | 33 | 33 | 33 | 33 | 818 | |
| Napoli-P3: Via Torricelli Parco Falcone e Borsellino | 441 | 441 | 441 | 441 | 429 | 420 | 420 | 420 | 392 | 397 | 397 | 397 | 397 | 397 | 450 | 447 | 447 | 447 | 640 | 640 | 640 | 640 | 640 | 640 | 640 | 11.457 |
| Napoli-Po1: piazza San Luigi | 158 | 158 | 145 | 145 | 145 | 154 | 128 | 138 | 138 | 138 | 138 | 138 | 133 | 121 | 121 | 121 | 128 | 128 | 137 | 137 | 136 | 136 | 136 | 132 | 3.290 | |
| Napoli-Po2: via Boccaccio/viale Virgilio | 178 | 178 | 178 | 180 | 180 | 125 | 125 | 125 | 125 | 125 | 125 | 125 | 125 | 132 | 132 | 132 | 132 | 132 | 132 | 132 | 129 | 129 | 129 | 129 | 3.335 | |
| Napoli-S1: polifunzionale Soccavo | 80 | 80 | 80 | 80 | 80 | 145 | 148 | 148 | 148 | 148 | 148 | 137 | 135 | 135 | 135 | 135 | 135 | 153 | 152 | 152 | 152 | 152 | 152 | 152 | 3.163 | |
| Napoli-S2: piazza Giovanni XXIII | 400 | 400 | 400 | 362 | 362 | 362 | 432 | 415 | 415 | 415 | 415 | 415 | 415 | 392 | 387 | 387 | 387 | 390 | 390 | 390 | 390 | 393 | 393 | 393 | 9.500 | |
| Napoli-V1: via Rossini | 385 | 385 | 385 | 385 | 398 | 398 | 453 | 453 | 453 | 453 | 447 | 429 | 361 | 361 | 357 | 357 | 357 | 338 | 338 | 354 | 364 | 364 | 409 | 409 | 9.394 | |
| Totale | 3653 | 3657 | 3643 | 3626 | 3671 | 3705 | 3658 | 3651 | 3676 | 3676 | 3721 | 3691 | 3638 | 3572 | 3632 | 3658 | 3646 | 3624 | 3724 | 3764 | 3622 | 3673 | 3711 | 3663 | 87.956 | |

Tabella 40: Popolazione da allontanare con la modalità assistita suddivisa per area d'attesa e ora (Prime 24 Ore)

| Popolazione da allontanare con la modalità assistita | | | | | | | | | | | | | | | | | | | | | | | | | | |
|--|--------|--------|--------|--------|--------|--------|--------|--------|--------|--------|--------|--------|--------|--------|--------|--------|--------|--------|--------|--------|--------|--------|--------|--------|-----------|------|
| Area Attesa | Ora 25 | Ora 26 | Ora 27 | Ora 28 | Ora 29 | Ora 30 | Ora 31 | Ora 32 | Ora 33 | Ora 34 | Ora 35 | Ora 36 | Ora 37 | Ora 38 | Ora 39 | Ora 40 | Ora 41 | Ora 42 | Ora 43 | Ora 44 | Ora 45 | Ora 46 | Ora 47 | Ora 48 | TOT. 48 H | |
| Napoli-A1: via Jannelli p.tta Carlo Ripa di Meana | 124 | 124 | 124 | 124 | 118 | 118 | 118 | 118 | 118 | 118 | 118 | 72 | 18 | 18 | 18 | 18 | 18 | 18 | 18 | 18 | 18 | 18 | 18 | 18 | 18 | 4937 |
| Napoli-B1: viale della Liberazione | 219 | 225 | 225 | 225 | 225 | 225 | 149 | 149 | 149 | 149 | 149 | 149 | 101 | 101 | 101 | 101 | 101 | 101 | 101 | 101 | 0 | 0 | 0 | 0 | 0 | 7564 |
| Napoli-B2: Parcheggio ippodromo via Agnano Astroni | 72 | 72 | 72 | 72 | 72 | 72 | 0 | 0 | 0 | 0 | 0 | 0 | 0 | 0 | 0 | 0 | 0 | 0 | 0 | 0 | 0 | 0 | 0 | 0 | 0 | 3323 |
| Napoli-CMSF1: piazza Vittoria | 230 | 230 | 230 | 206 | 206 | 206 | 212 | 212 | 228 | 126 | 126 | 126 | 112 | 112 | 111 | 111 | 111 | 111 | 117 | 117 | 117 | 117 | 13 | 13 | 8275 | |
| Napoli-CMSF2: piazza Sannazzaro | 278 | 282 | 283 | 182 | 182 | 154 | 233 | 233 | 233 | 191 | 191 | 191 | 214 | 214 | 214 | 214 | 214 | 181 | 173 | 173 | 6 | 6 | 6 | 6 | 10457 | |
| Napoli-C1: piazzale Monaldi | 65 | 0 | 0 | 0 | 0 | 0 | 0 | 0 | 0 | 0 | 0 | 0 | 0 | 0 | 0 | 0 | 0 | 0 | 0 | 0 | 0 | 0 | 0 | 0 | 2513 | |
| Napoli-F1: piazza Italia/Largo Lala | 295 | 295 | 295 | 278 | 278 | 252 | 252 | 296 | 296 | 286 | 286 | 286 | 338 | 338 | 338 | 310 | 310 | 310 | 258 | 258 | 258 | 0 | 0 | 0 | 12972 | |

Popolazione da allontanare con la modalità assistita

| Area Attesa | Ora 25 | Ora 26 | Ora 27 | Ora 28 | Ora 29 | Ora 30 | Ora 31 | Ora 32 | Ora 33 | Ora 34 | Ora 35 | Ora 36 | Ora 37 | Ora 38 | Ora 39 | Ora 40 | Ora 41 | Ora 42 | Ora 43 | Ora 44 | Ora 45 | Ora 46 | Ora 47 | Ora 48 | TOT. 48 H |
|--|-------------|-------------|-------------|-------------|-------------|-------------|-------------|-------------|-------------|-------------|-------------|-------------|-------------|-------------|-------------|-------------|-------------|-------------|-------------|-------------|------------|------------|------------|------------|---------------|
| Napoli-F2: via Gianbattista Marino curva A stadio Maradona | 104 | 88 | 88 | 88 | 88 | 81 | 81 | 103 | 103 | 103 | 103 | 103 | 103 | 103 | 103 | 103 | 100 | 100 | 122 | 122 | 122 | 122 | 122 | 122 | 4973 |
| Napoli-F3: piazzale stazione Campi Flegrei | 243 | 263 | 365 | 365 | 365 | 363 | 363 | 363 | 335 | 335 | 335 | 340 | 340 | 340 | 373 | 373 | 394 | 394 | 394 | 324 | 0 | 0 | 0 | 0 | 15456 |
| Napoli-P1: Campo basket Via Mandela | 163 | 163 | 163 | 163 | 168 | 168 | 168 | 168 | 178 | 178 | 178 | 179 | 179 | 179 | 179 | 179 | 179 | 179 | 179 | 179 | 0 | 0 | 0 | 0 | 8464 |
| Napoli-P2: Via Nelson Mandela | 33 | 33 | 33 | 33 | 34 | 34 | 34 | 34 | 34 | 34 | 34 | 34 | 36 | 36 | 0 | 0 | 0 | 0 | 0 | 0 | 0 | 0 | 0 | 0 | 1291 |
| Napoli-P3: Via Torricelli Parco Falcone e Borsellino | 447 | 439 | 439 | 448 | 448 | 448 | 424 | 424 | 424 | 350 | 350 | 350 | 290 | 290 | 290 | 290 | 0 | 0 | 0 | 0 | 0 | 0 | 0 | 0 | 17605 |
| Napoli-Po1: piazza San Luigi | 71 | 71 | 71 | 71 | 71 | 71 | 71 | 60 | 0 | 0 | 0 | 0 | 0 | 0 | 0 | 0 | 0 | 0 | 0 | 0 | 0 | 0 | 0 | 0 | 3844 |
| Napoli-Po2: via Boccaccio/viale Virgilio | 129 | 129 | 129 | 129 | 126 | 126 | 126 | 126 | 126 | 126 | 126 | 126 | 171 | 171 | 171 | 171 | 171 | 173 | 173 | 173 | 173 | 173 | 173 | 173 | 6924 |
| Napoli-S1: polifunzionale Soccavo | 141 | 141 | 141 | 141 | 148 | 148 | 148 | 148 | 163 | 163 | 163 | 163 | 142 | 142 | 142 | 142 | 10 | 10 | 10 | 10 | 10 | 10 | 10 | 10 | 5623 |
| Napoli-S2: piazza Giovanni XXIII | 428 | 405 | 373 | 373 | 373 | 373 | 403 | 403 | 403 | 236 | 236 | 236 | 225 | 225 | 225 | 225 | 225 | 225 | 14 | 14 | 14 | 14 | 14 | 14 | 15176 |
| Napoli-V1: via Rossini | 409 | 383 | 383 | 357 | 357 | 357 | 357 | 397 | 397 | 378 | 219 | 219 | 0 | 0 | 0 | 0 | 0 | 0 | 0 | 0 | 0 | 0 | 0 | 0 | 13607 |
| Totale | 3451 | 3343 | 3415 | 3256 | 3258 | 3194 | 3137 | 3233 | 3186 | 2770 | 2612 | 2572 | 2269 | 2269 | 2265 | 2237 | 1833 | 1802 | 1560 | 1491 | 719 | 461 | 356 | 356 | 143000 |

Tabella 41: Popolazione da allontanare con la modalità assistita suddivisa per area d'attesa e ora (Seconde 24 Ore)

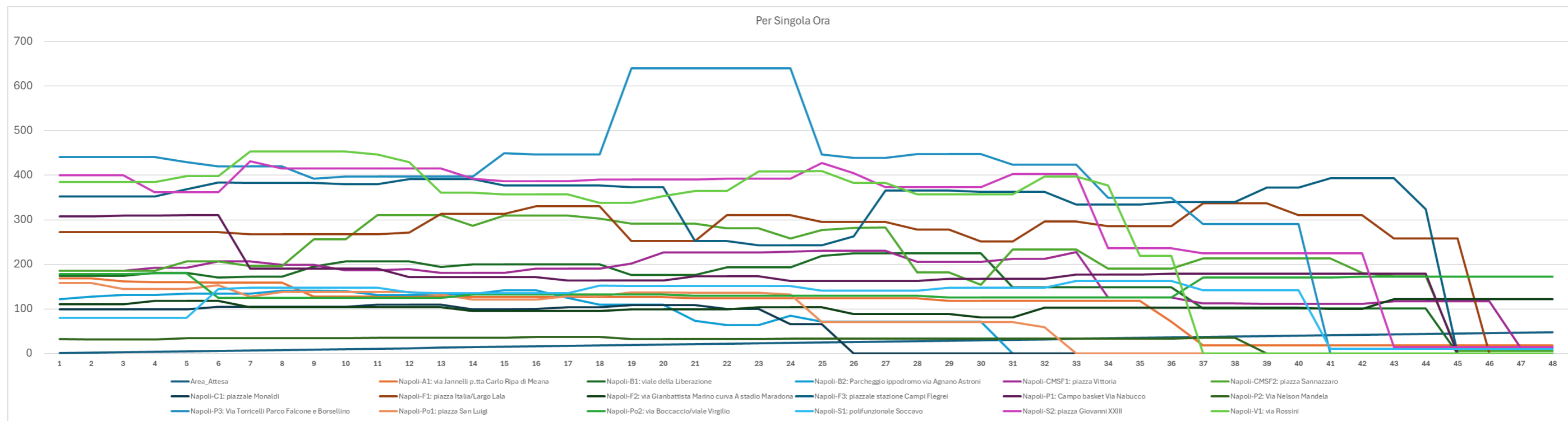


Figura 168: Diagrammi dello svuotamento delle aree d'attesa nelle 48 Ore

4.13 Definizione degli autisti e dei turni necessari per l'allontanamento assistito nelle 48 ore

Per quantificare il numero di autisti necessario in un giorno, si è considerato che un turno di lavoro dura n.6 ore. In una giornata, pertanto, si svolgeranno n.4 turni e saranno necessari **356 autisti**.

$$\text{N}^\circ \text{ autisti al giorno} = \text{N}^\circ \text{ mezzi} \times 4 \text{ turni} = 89 \times 4 = 356 \text{ autisti}$$

Si ritiene che 356 autisti totali siano sufficienti a garantire il servizio per come è stato pianificato in quanto essi possono ripetere lo stesso turno il giorno dopo.

4.14 Definizione dei costi del servizio tpl per l'allontanamento assistito

Per la definizione del **costo del servizio si sono calcolate le vetture km per ciascuna sub linea** moltiplicando la lunghezza di ciascuna sub linea per il numero di corse all'ora per il numero delle ore di servizio.

| Linea | Sub_linea | Ore di servizio sub linea | N° corse all'ora | Lunghezza A/R (km) | Vetture km |
|-------------------|------------------|---------------------------|------------------|--------------------|------------|
| Arenella_A | Arenella_A_Sub_1 | 8 | 1 | 9,3 | 74,5 |
| Arenella_B | Arenella_B_Sub_1 | 5 | 3 | 2,9 | 43,7 |
| | Arenella_B_Sub_2 | 8 | 3 | 4,1 | 97,2 |
| | Arenella_B_Sub_3 | 7 | 3 | 3,0 | 62,4 |
| | Arenella_B_Sub_4 | 16 | 3 | 2,7 | 129,5 |
| Bagnoli_A | Bagnoli_A_Sub_1 | 8 | 2 | 1,9 | 37,8 |
| | Bagnoli_A_Sub_2 | 10 | 2 | 5,2 | 103,1 |
| | Bagnoli_A_Sub_3 | 6 | 2 | 2,9 | 34,4 |
| | Bagnoli_A_Sub_4 | 6 | 2 | 2,1 | 25,3 |
| Bagnoli_B | Bagnoli_B_Sub_1 | 9 | 1 | 6,5 | 57,8 |
| | Bagnoli_B_Sub_2 | 11 | 1 | 5,2 | 57,0 |
| Bagnoli_C | Bagnoli_C_Sub_1 | 4 | 2 | 5,6 | 60,4 |
| | Bagnoli_C_Sub_2 | 6 | 2 | 8,6 | 103,2 |
| | Bagnoli_C_Sub_3 | 7 | 2 | 6,7 | 93,7 |
| | Bagnoli_C_Sub_4 | 13 | 2 | 4,0 | 103,3 |
| Bagnoli_D | Bagnoli_D_Sub_1 | 9 | 2 | 0,9 | 15,5 |
| | Bagnoli_D_Sub_2 | 12 | 2 | 2,2 | 51,9 |
| | Bagnoli_D_Sub_3 | 9 | 2 | 6,1 | 129,3 |
| | Bagnoli_D_Sub_4 | 14 | 2 | 0,9 | 24,6 |
| Chiaia_A | Chiaia_A_Sub_1 | 10 | 4 | 0,9 | 34,4 |
| | Chiaia_A_Sub_2 | 11 | 4 | 3,3 | 144,1 |
| | Chiaia_A_Sub_3 | 12 | 4 | 5,0 | 255,7 |

| Linea | Sub_linea | Ore di servizio sub linea | N° corse all'ora | Lunghezza A/R (km) | Vetture km |
|----------------------|---------------------|---------------------------|------------------|--------------------|------------|
| | Chiaia_A_Sub_4 | 11 | 4 | 1,9 | 83,4 |
| Chiaia_B | Chiaia_B_Sub_1 | 12 | 2 | 1,2 | 52,3 |
| | Chiaia_B_Sub_2 | 11 | 2 | 3,1 | 80,6 |
| | Chiaia_B_Sub_3 | 9 | 2 | 2,2 | 39,6 |
| | Chiaia_B_Sub_4 | 14 | 2 | 3,0 | 84,6 |
| | Chiaia_C_Sub_1 | 8 | 2 | 3,1 | 50,0 |
| Chiaia_C | Chiaia_C_Sub_2 | 10 | 2 | 8,7 | 174,6 |
| | Chiaia_C_Sub_3 | 9 | 2 | 9,0 | 161,3 |
| | Chiaia_D_Sub_1 | 9 | 3 | 1,9 | 50,4 |
| Chiaia_D | Chiaia_D_Sub_2 | 10 | 3 | 2,9 | 85,8 |
| | Chiaia_D_Sub_3 | 14 | 3 | 4,5 | 191,0 |
| | Chiaiano_A_Sub_1 | 10 | 2 | 6,4 | 152,0 |
| Chiaiano_A | Chiaiano_A_Sub_2 | 8 | 2 | 5,2 | 83,6 |
| | Chiaiano_A_Sub_3 | 7 | 2 | 2,4 | 33,6 |
| | Chiaiano_B_Sub_1 | 15 | 1 | 1,4 | 83,2 |
| Chiaiano_B | Chiaiano_B_Sub_2 | 8 | 1 | 6,8 | 54,4 |
| | Fuorigrotta_A_Sub_1 | 11 | 5 | 3,1 | 169,0 |
| Fuorigrotta_A | Fuorigrotta_A_Sub_2 | 11 | 5 | 3,7 | 224,3 |
| | Fuorigrotta_A_Sub_3 | 10 | 5 | 2,7 | 135,7 |
| | Fuorigrotta_A_Sub_4 | 12 | 5 | 4,8 | 285,2 |
| | Fuorigrotta_B_Sub_1 | 9 | 4 | 3,1 | 110,8 |
| Fuorigrotta_B | Fuorigrotta_B_Sub_2 | 11 | 4 | 3,8 | 167,1 |
| | Fuorigrotta_B_Sub_3 | 9 | 4 | 3,0 | 109,1 |
| | Fuorigrotta_B_Sub_4 | 15 | 4 | 4,5 | 272,7 |
| | Fuorigrotta_C_Sub_1 | 11 | 8 | 1,8 | 161,8 |
| Fuorigrotta_C | Fuorigrotta_C_Sub_2 | 10 | 8 | 4,5 | 484,7 |
| | Fuorigrotta_C_Sub_3 | 10 | 8 | 5,9 | 475,1 |
| | Fuorigrotta_C_Sub_4 | 14 | 8 | 2,2 | 245,5 |
| | Fuorigrotta_D_Sub_1 | 13 | 2 | 2,2 | 58,1 |
| Fuorigrotta_D | Fuorigrotta_D_Sub_2 | 9 | 2 | 4,6 | 82,3 |
| | Fuorigrotta_D_Sub_3 | 9 | 2 | 8,4 | 150,8 |
| | Fuorigrotta_D_Sub_4 | 17 | 2 | 3,9 | 132,2 |
| | Pianura_A_Sub_1 | 10 | 1 | 9,2 | 92,4 |
| Pianura_A | Pianura_A_Sub_2 | 13 | 1 | 5,2 | 67,7 |
| | Pianura_A_Sub_3 | 15 | 1 | 3,3 | 49,4 |

| Linea | Sub_linea | Ore di servizio sub linea | N° corse all'ora | Lunghezza A/R (km) | Vetture km |
|--------------------|-------------------|---------------------------|------------------|--------------------|------------|
| Pianura_B | Pianura_B_Sub_1 | 11 | 5 | 6,0 | 481,2 |
| | Pianura_B_Sub_2 | 9 | 5 | 5,0 | 295,5 |
| | Pianura_B_Sub_3 | 12 | 5 | 3,5 | 207,2 |
| | Pianura_B_Sub_4 | 12 | 5 | 3,8 | 225,2 |
| Pianura_C | Pianura_C_Sub_1 | 8 | 10 | 1,3 | 102,6 |
| | Pianura_C_Sub_2 | 13 | 10 | 3,4 | 443,3 |
| | Pianura_C_Sub_3 | 9 | 10 | 7,4 | 695,5 |
| | Pianura_C_Sub_4 | 10 | 10 | 3,2 | 316,0 |
| Pianura_D | Pianura_D_Sub_1 | 9 | 2 | 9,4 | 169,7 |
| | Pianura_D_Sub_2 | 12 | 2 | 4,2 | 171,0 |
| | Pianura_D_Sub_3 | 12 | 2 | 3,7 | 88,4 |
| Posillipo_A | Posillipo_A_Sub_1 | 5 | 1 | 1,9 | 19,7 |
| | Posillipo_A_Sub_2 | 13 | 1 | 2,3 | 30,4 |
| Posillipo_B | Posillipo_B_Sub_1 | 7 | 2 | 2,9 | 40,2 |
| | Posillipo_B_Sub_2 | 13 | 2 | 7,6 | 198,8 |
| | Posillipo_B_Sub_3 | 12 | 2 | 6,7 | 182,0 |
| Posillipo_C | Posillipo_C_Sub_1 | 13 | 3 | 2,1 | 83,4 |
| | Posillipo_C_Sub_2 | 7 | 3 | 4,0 | 84,8 |
| | Posillipo_C_Sub_3 | 16 | 3 | 8,9 | 428,4 |
| | Posillipo_C_Sub_4 | 12 | 3 | 5,8 | 210,4 |
| Posillipo_D | Posillipo_D_Sub_1 | 5 | 1 | 2,4 | 12,2 |
| Soccavo_A | Soccavo_A_Sub_1 | 13 | 3 | 5,8 | 227,0 |
| | Soccavo_A_Sub_2 | 11 | 3 | 4,3 | 155,0 |
| | Soccavo_A_Sub_3 | 9 | 3 | 6,3 | 169,6 |
| Soccavo_B | Soccavo_B_Sub_1 | 7 | 6 | 4,5 | 187,2 |
| | Soccavo_B_Sub_2 | 14 | 6 | 7,1 | 600,8 |
| | Soccavo_B_Sub_3 | 9 | 6 | 2,2 | 118,0 |
| | Soccavo_B_Sub_4 | 12 | 6 | 5,6 | 406,3 |
| Soccavo_C | Soccavo_C_Sub_1 | 11 | 4 | 2,9 | 125,4 |
| | Soccavo_C_Sub_2 | 13 | 4 | 4,4 | 228,8 |
| | Soccavo_C_Sub_3 | 8 | 4 | 6,2 | 127,0 |
| | Soccavo_C_Sub_4 | 8 | 4 | 7,4 | 237,9 |
| Vomero_A | Vomero_A_Sub_1 | 6 | 4 | 1,2 | 29,6 |
| | Vomero_A_Sub_2 | 11 | 4 | 1,7 | 72,9 |
| | Vomero_A_Sub_3 | 10 | 4 | 4,0 | 160,4 |

| Linea | Sub_linea | Ore di servizio sub linea | N° corse all'ora | Lunghezza A/R (km) | Vetture km |
|-----------------|----------------|---------------------------|------------------|--------------------|-----------------|
| | Vomero_A_Sub_4 | 9 | 4 | 3,2 | 114,1 |
| Vomero_B | Vomero_B_Sub_1 | 10 | 3 | 1,8 | 54,6 |
| | Vomero_B_Sub_2 | 9 | 3 | 4,4 | 117,7 |
| | Vomero_B_Sub_3 | 15 | 3 | 3,5 | 155,3 |
| | | | | Totale | 14.446,4 |

Tabella 42: Definizione delle vetture km per ciascuna sub linea

Dopo un confronto con ANM, è stato individuato un valore unitario di 8,00 €/km che tiene conto del costo del carburante, del personale e della tipologia di mezzo utilizzato.

Il costo del servizio è pertanto pari a:

$$\text{Costo del servizio} = 14.446,4 \text{ km} \times 8\text{€/km} = \mathbf{115.571,2 \text{ €}}$$

Va inoltre previsto un costo per l'allestimento delle nuove fermate. Per la fornitura e installazione delle paline statiche di fermata, si è considerato un costo forfettario di 500 € per ciascuna installazione. Il costo comprende il lavoro di posa in opera, la fornitura del manufatto, lo smaltimento di eventuali residui di lavorazione.

Il costo per l'allestimento delle nuove fermate è pertanto pari a:

$$\text{Costo allestimento nuove fermate} = 168 \text{ fermate} \times 500\text{€} = \mathbf{84.000 \text{ €}}$$

Il costo stimato del servizio, considerando anche l'allestimento delle nuove fermate è di circa 200.000 €.

4.15 Possibili soluzioni per le aree scoperte dal tpl

Al fine di garantire l'allontanamento in modalità assistita per le aree scoperte dal TPL per difficoltà orografiche e assenza di mezzi, è stato ipotizzato, da parte di ANM, la possibilità di servire le aree con specifiche navette (auto o pulmini).

È stato ipotizzato un esercizio continuo h24 per 2 giorni consecutivi e una capacità di 8 persone per ogni spostamento, considerando che le persone da trasportare hanno anche bagagli personali.

- Per la **zona Arenella** si è ipotizzato di trasportare le persone all'area di attesa Napoli-A1 (via Jannelli p.tta Carlo Ripa di Meana);
- Per la **zona Bagnoli** si è ipotizzato di trasportare le persone all'area di attesa Napoli-B2 (Parcheggio ippodromo via Agnano Astroni);
- Per la **zona Soccavo** si è ipotizzato il trasporto delle persone alle due aree di attesa dedicate al quartiere di Soccavo (Napoli-S1: polifunzionale Soccavo; Napoli-S2: piazza Giovanni XXIII). Delle n.11 sezioni censuarie interessate dal servizio TPL

dedicato, n. 4 hanno come area d’attesa di riferimento quella indicata con il codice Napoli-S2 (piazza Giovanni XXIII) mentre n. 7 quella di Napoli-S1 (polifunzionale Soccavo). Di seguito l’immagine in cui vengono classificate le sezioni censuarie in base all’area di attesa di riferimento.

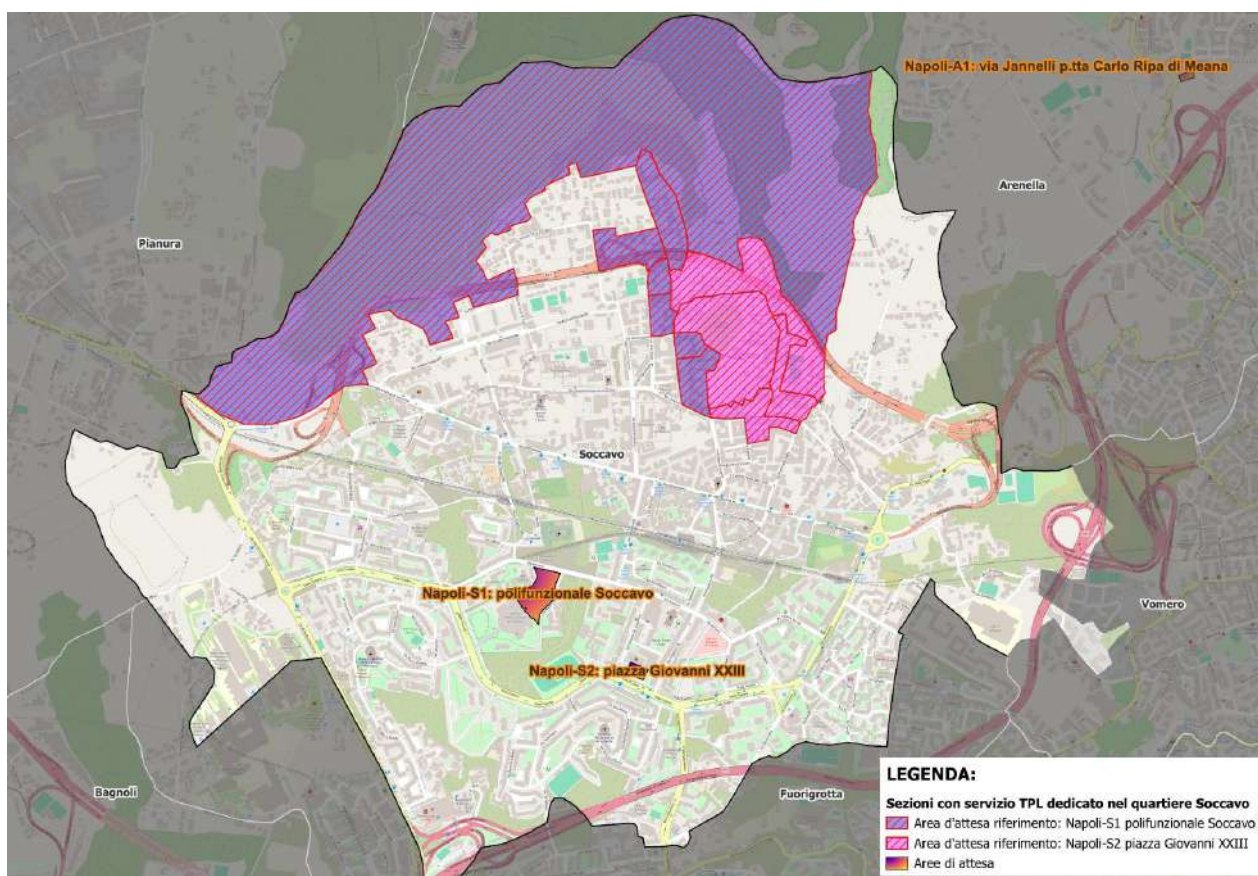


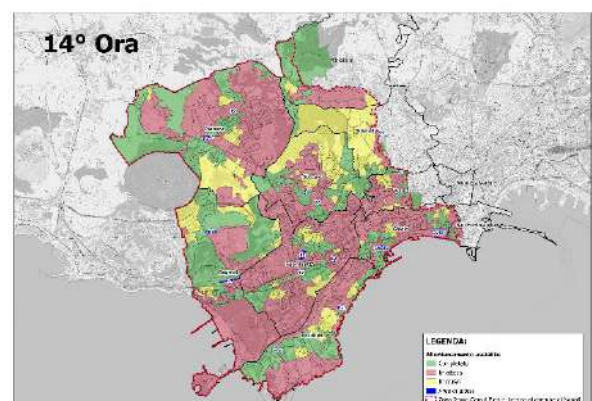
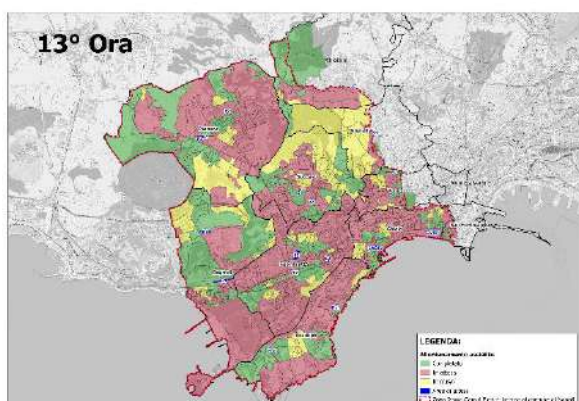
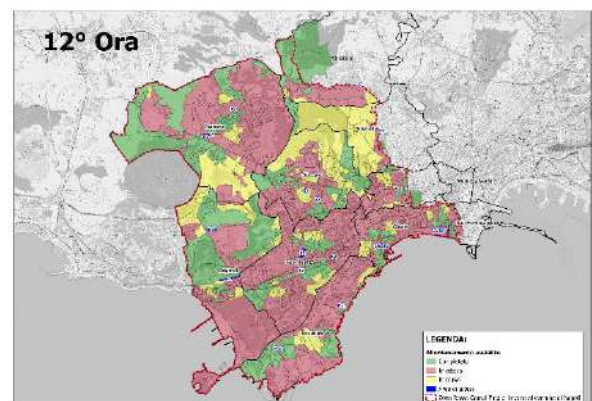
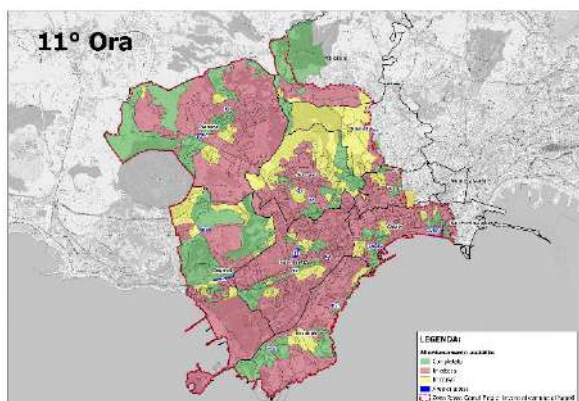
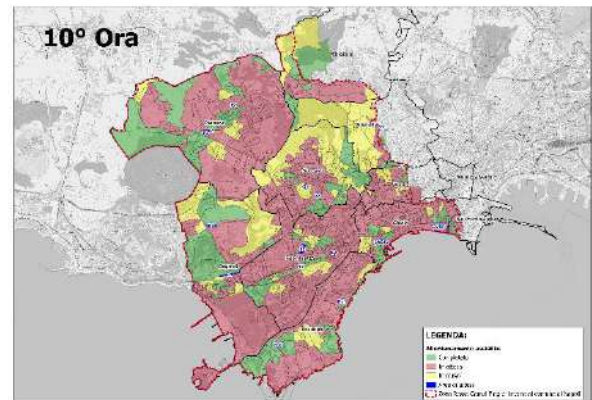
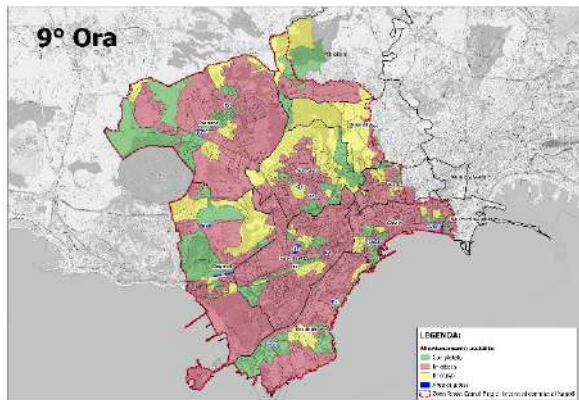
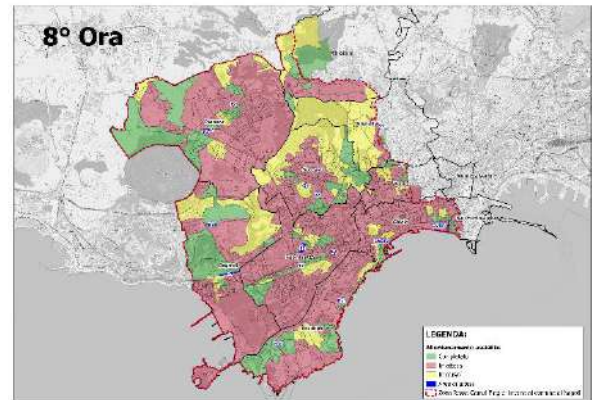
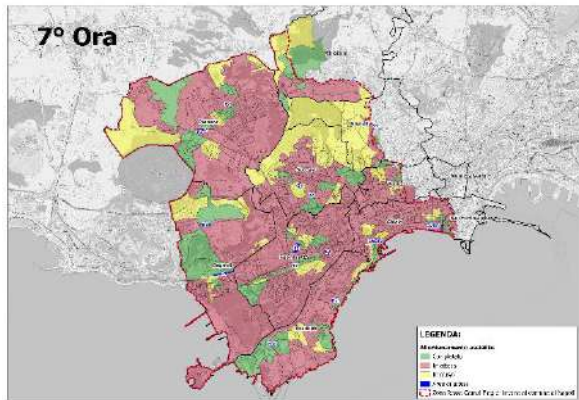
Figura 169: Dettaglio delle aree del quartiere Soccavo con servizio TPL dedicato

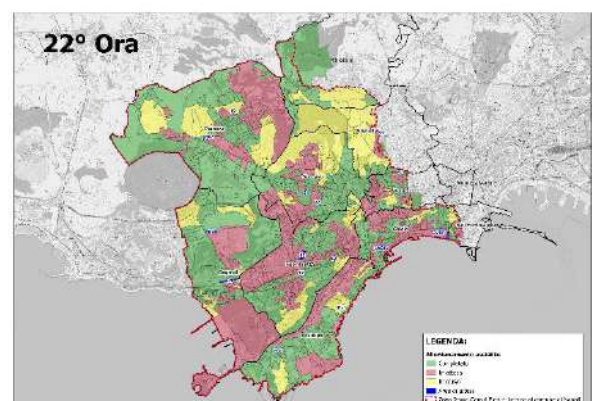
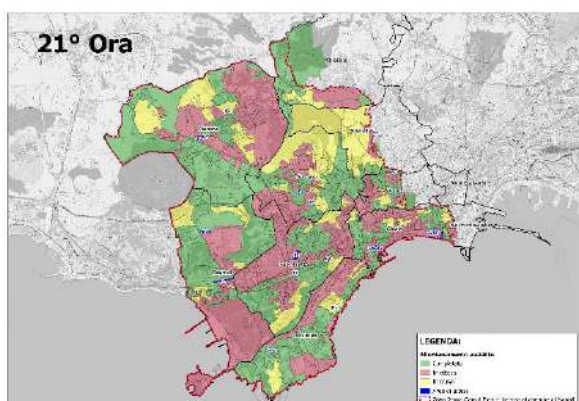
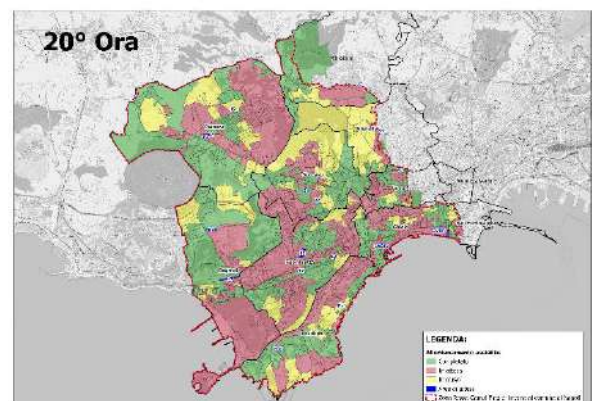
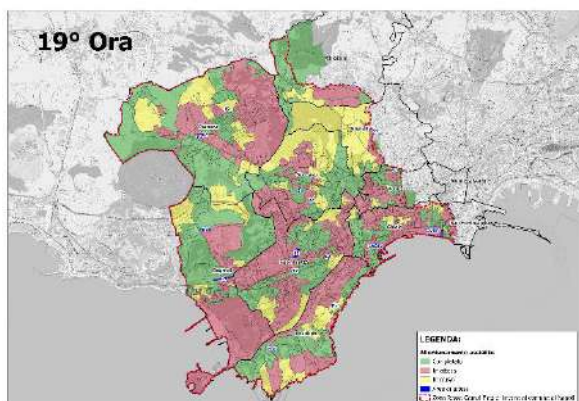
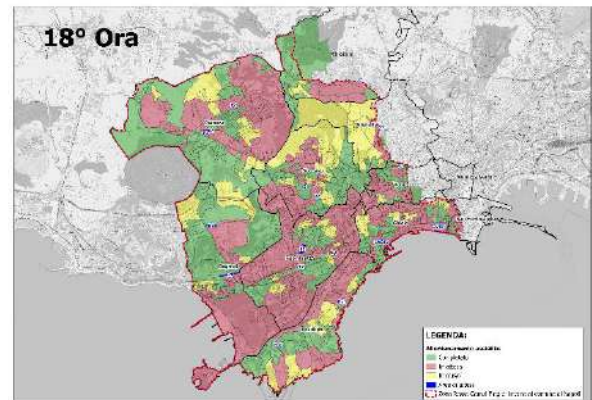
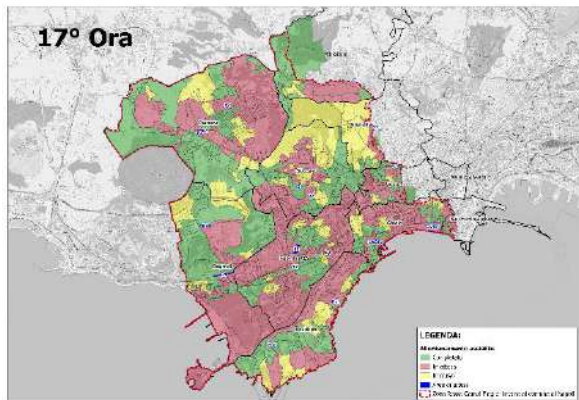
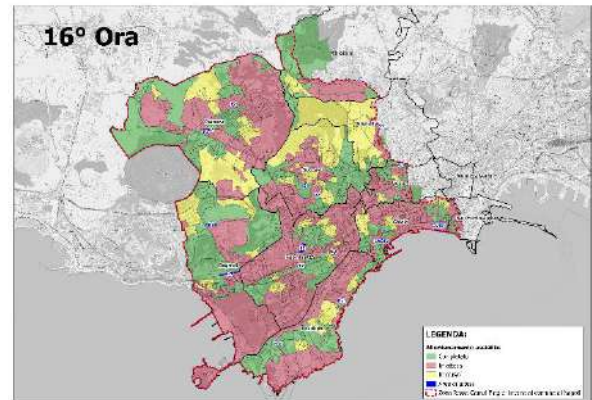
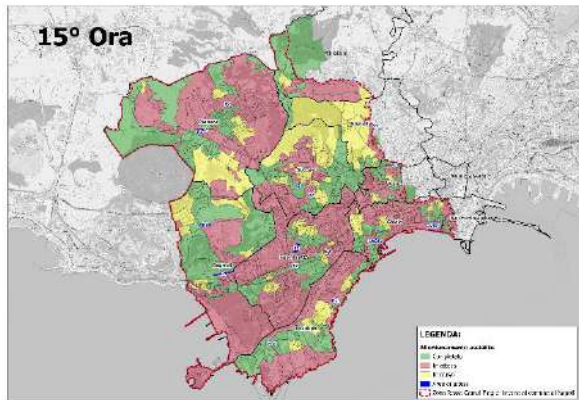
I tempi di percorrenza sono stati calcolati con ampio margine per consentire anche il carico e lo scarico dei beni personali.

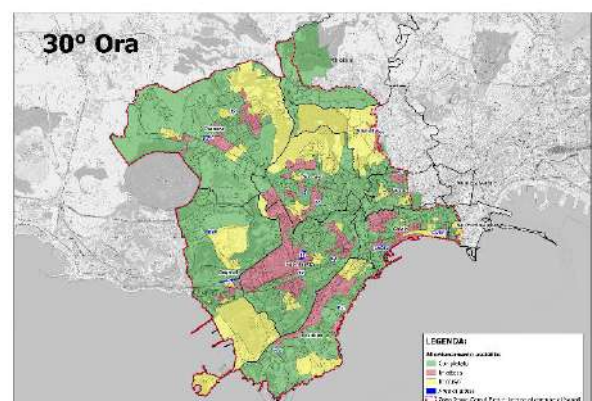
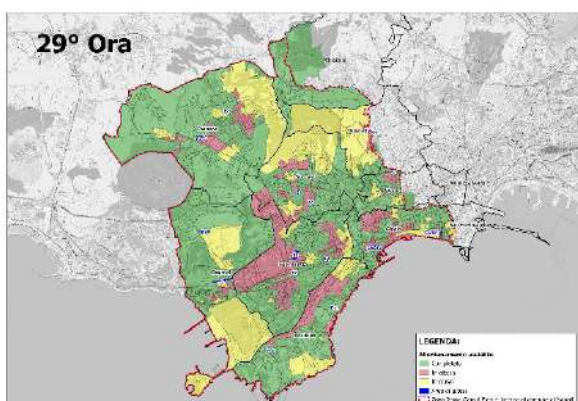
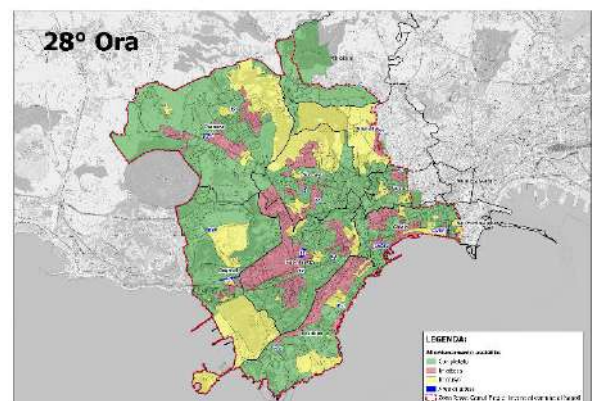
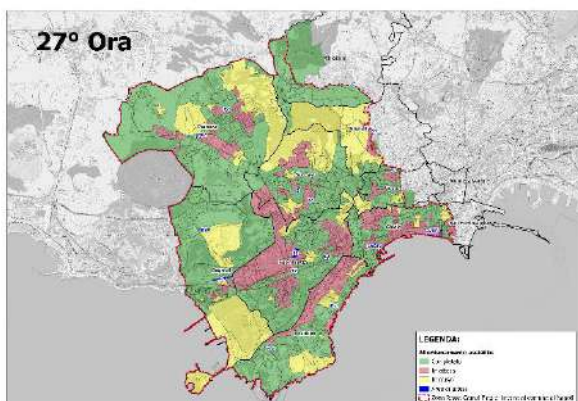
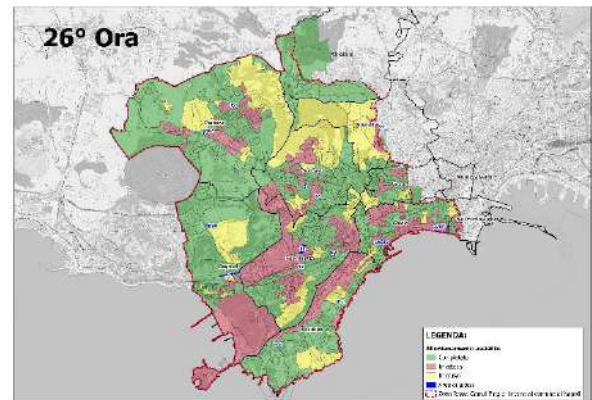
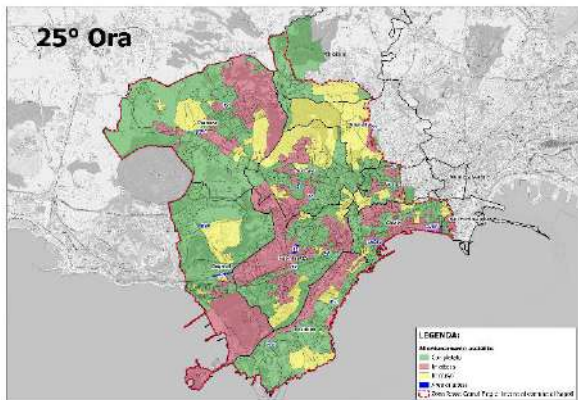
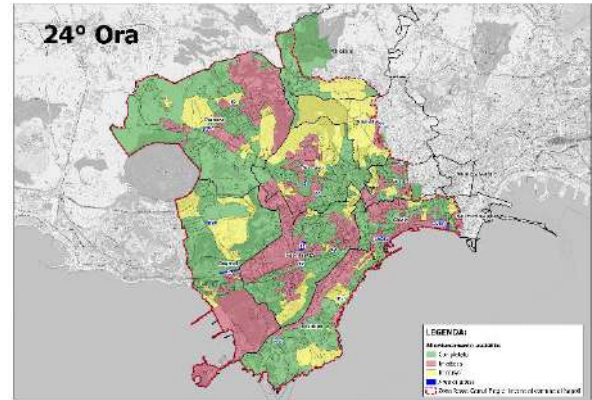
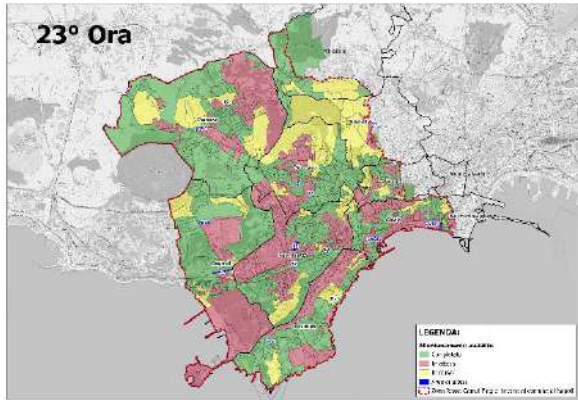
Complessivamente sono necessari n.7 veicoli (tipo minibus Ducato) così distribuiti:

- n.3 per la zona Arenella per un servizio attivo 48 ore;
- n.1 per la zona Bagnoli per un servizio attivo 24 ore;
- n.3 per la zona Soccavo per un servizio attivo 48 ore.

Il veicolo utilizzato per la zona Bagnoli, completando l’allontanamento in una sola giornata, può essere utilizzato nelle successive 24 ore a supporto delle altre 2 zone.







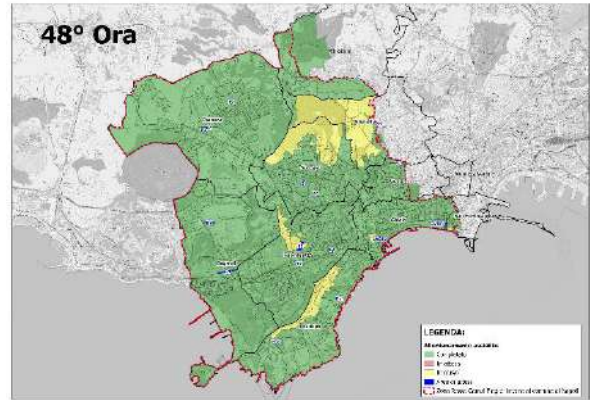
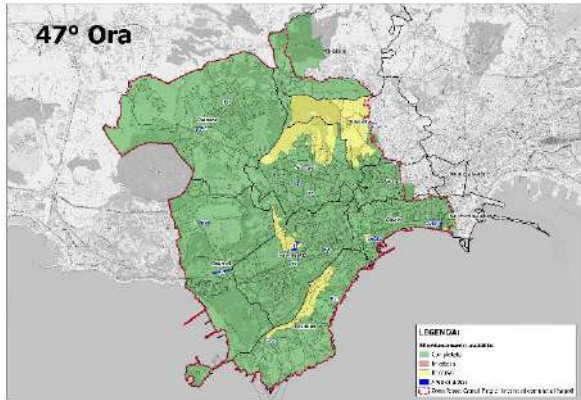


Tabella 43: Rappresentazione grafica dell'allontanamento in modalità assistita

5 IL RISCHIO BRADISISMO

La zona di intervento individuata dalla pianificazione speditiva di emergenza prevista all'art.4 del DL 140/2023, ricade nelle aree dei comuni di Pozzuoli, Bacoli e Napoli maggiormente interessate dal fenomeno bradisismico che comporta sismicità e deformazioni del suolo. All'interno di questa zona, che tra l'altro è interamente compresa nella zona rossa dei Campi Flegrei, è stata individuata una zona di intervento "ristretta", nella quale potrebbero registrarsi, in modo diffuso, i maggiori effetti se il fenomeno del bradisismo dovesse proseguire e/o intensificarsi.

Nell'area di intervento per il bradisismo sono comprese porzioni dei quartieri di Bagnoli, Fuorigrotta, Soccavo e Pianura per un'estensione di circa 8 Km².

Inoltre, un'area del quartiere Bagnoli dell'estensione di circa 500 m², individuata nella mappa seguente, ricade zona di intervento ristretta.

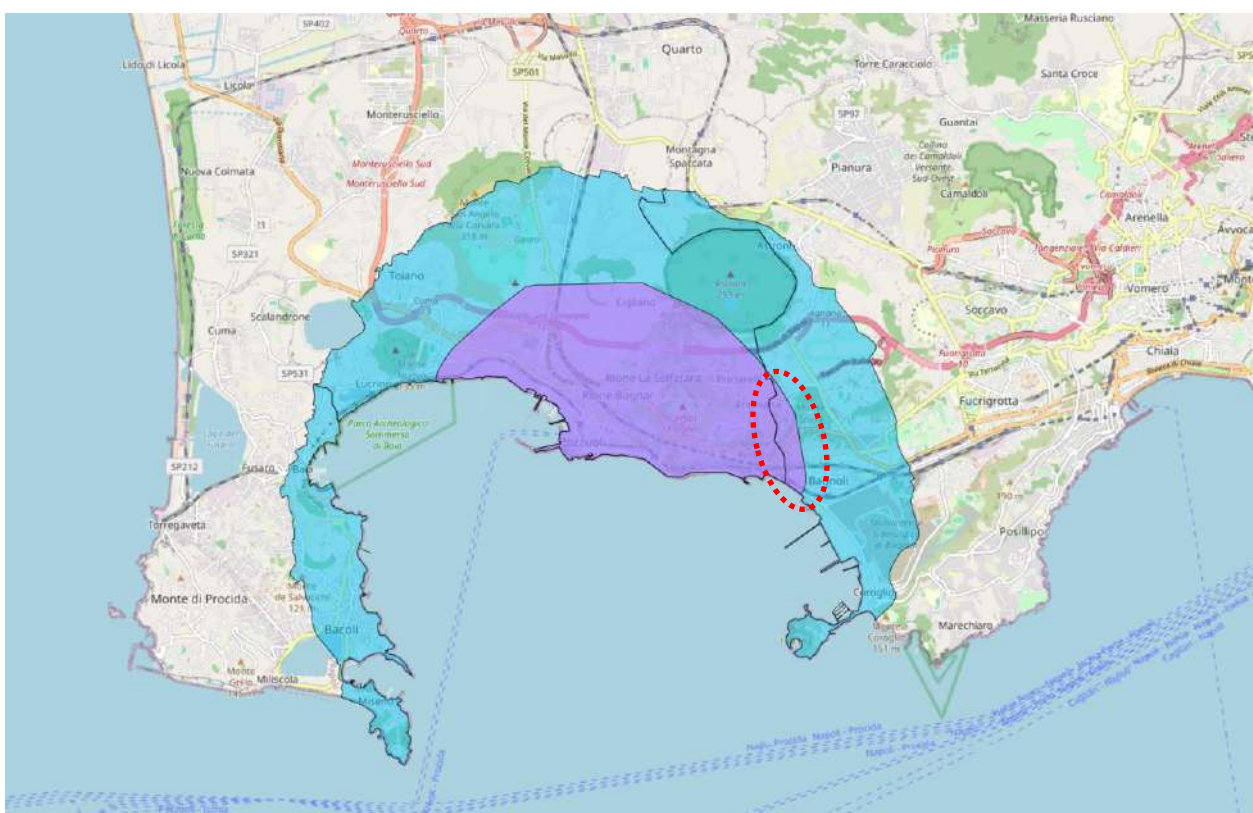


Figura 170: Individuazione Zona di intervento e zona di intervento ristretta maggiormente interessate dal fenomeno bradisismico

La strategia operativa, a differenza di quella definita nell'ambito della pianificazione per il rischio vulcanico ai Campi Flegrei, non si può basare sulla variazione dei livelli di allerta e sulle attività di protezione civile delle diverse fasi operative, poiché le fenomenologie che caratterizzano il bradisismo non sono direttamente declinabili in specifici livelli di allerta.

Infatti, all'interno della zona di intervento, la strategia operativa descritta nel piano straordinario di analisi della vulnerabilità delle aree direttamente interessate dal fenomeno bradisismico (attuazione dell'articolo 2 del Decreto-legge 12 ottobre 2023, n. 140, convertito, con modificazioni, nella legge 7 dicembre 2023 n. 183) si basa sull'organizzazione della risposta di protezione civile, in relazione a tre scenari operativi che prevedono gradi di danneggiamento progressivi e crescenti.

In relazione agli scenari operativi connessi alle misure urgenti di prevenzione del rischio sismico associato al fenomeno bradisismico, il Dipartimento della protezione civile, in raccordo con la Regione Campania ed i Sindaci dei Comuni interessati, in esito alle valutazioni ed al fine della salvaguardia della popolazione a rischio, supporta la risposta operativa messa in atto dal livello territoriale, anche attraverso l'eventuale allontanamento della stessa e l'assistenza temporanea in strutture di accoglienza, ricettive e alloggiative ricadenti sul territorio regionale, qualora non disponibili soluzioni abitative autonome (art.7 del piano speditivo).

Nel seguito si focalizza sinteticamente l'attenzione sulle specificità dei diversi scenari previsti.

Scenari 1 e 2

Il primo scenario operativo è definito dal danneggiamento limitato degli edifici con particolare riferimento agli elementi tecnici edilizi e/o infrastrutturali localizzati in piccole porzioni di territorio con conseguenti azioni e interventi di ripristino/messa in sicurezza degli edifici e delle infrastrutture coinvolte e attività di supporto alla popolazione.

Il secondo scenario operativo è definito dal danneggiamento di maggiore estensione degli elementi strutturali e coinvolgimento di un numero significativo di edifici e infrastrutture, con conseguenti azioni di verifica speditiva dei danni con eventuali interventi di rimozione del pericolo per la pubblica e privata incolumità/ripristino e attività di soccorso della popolazione.

In entrambi i casi vengono messe in atto le procedure proprie delle emergenze fronteggiabili con mezzi e risorse dell'Amministrazione e classificati come eventi di tipo a)/b) (art.7 D.Lgs. n.1/2018 – Codice della Protezione Civile). In particolare, i cittadini che dovessero necessitare di supporto potranno fare riferimento alle aree di attesa e di accoglienza temporanea di cui alla vigente pianificazione di protezione civile comunale (vedi delibera di CC n. 46/2019), e conseguentemente, nell'eventualità, verranno poste in essere le procedure di cui alla Pianificazione speditiva di emergenza per l'area del bradisismo (art. 4 del Decreto-legge del 12 ottobre 2023 n. 140).

Scenario 3

Il terzo scenario operativo è definito dal danneggiamento significativo degli elementi strutturali dei sistemi edilizi ed infrastrutturali, tali da non poter più garantirne la sicurezza, la funzionalità ed i servizi di base per i cittadini o comunque la convivenza della popolazione con i fenomeni in atto, con conseguenti azioni di verifica speditiva dei danni e attività di salvaguardia della popolazione, anche attraverso un eventuale allontanamento della stessa in maniera parziale o totale.

Le scelte operative sono decretate sulla base degli effetti sul sistema strutturale degli edifici e sulle infrastrutture e delle valutazioni scientifiche legate all'andamento delle deformazioni del suolo e alla sismicità, ma anche tenendo conto di specifiche richieste che dovessero pervenire dal territorio interessato.

Gli scenari operativi, con le conseguenti misure operative, non devono considerarsi come evoluzioni uno dell'altro, ma possono verificarsi anche come condizioni isolate.

In tale ambito il coordinamento e la direzione unitaria delle attività di gestione dell'emergenza sono assicurati da parte del Comitato operativo della protezione civile e la successiva attivazione della DiComaC sul territorio presso la sede di S. Marco Evangelista

a Caserta o in altra sede a tale scopo individuata. Il DPC e la Regione, attraverso la DiComaC assumono il coordinamento delle attività di allontanamento e trasferimento della popolazione dall'area individuata.

Alla dichiarazione dello stato di mobilitazione del SNPC ai sensi dell'art. 23 del D.Lgs.1/2018, e/o la dichiarazione dello stato di emergenza nazionale ai sensi dell'art. 24 del medesimo D.Lgs.1/2018, ai fini gestione dell'emergenza connessa all'impossibilità di rientro nell'immediato presso la propria abitazione, i cittadini potranno essere censiti con il sistema Designa presso le strutture ed aree deputate.

A seguire, ove necessaria la fruizione di allontanamento attraverso il trasporto assistito (con i mezzi messi a disposizione dal sistema di protezione civile) si potrà fare riferimento alle aree di attesa individuate per l'allontanamento in modalità assistita in caso di rischio vulcanico per raggiungere con il trasporto pubblico le strutture ricettive definite dagli organi sovraordinati.

Le suddette strategie operative dovranno trovare attuazione in conformità agli strumenti pianificatori da svilupparsi a cura degli enti sovraordinati.

Nel seguito, per completezza espositiva, si riporta la tabella contenente le sezioni censuarie che sono interessate sia dal rischio bradisismico che vulcanico.

| N. | Sezione censuaria | Quartiere |
|----|--------------------|-----------|
| 1 | Napoli_sez_6824571 | Bagnoli |
| 2 | Napoli_sez_6824511 | Bagnoli |
| 3 | Napoli_sez_6824591 | Bagnoli |
| 4 | Napoli_sez_6824551 | Bagnoli |
| 5 | Napoli_sez_6824521 | Bagnoli |
| 6 | Napoli_sez_6824581 | Bagnoli |
| 7 | Napoli_sez_6824951 | Bagnoli |
| 8 | Napoli_sez_6824761 | Bagnoli |
| 9 | Napoli_sez_6825081 | Bagnoli |
| 10 | Napoli_sez_6825631 | Bagnoli |
| 11 | Napoli_sez_6825951 | Bagnoli |
| 12 | Napoli_sez_6825981 | Bagnoli |
| 13 | Napoli_sez_6825831 | Bagnoli |
| 14 | Napoli_sez_6825821 | Bagnoli |
| 15 | Napoli_sez_6825782 | Bagnoli |
| 16 | Napoli_sez_6824541 | Bagnoli |
| 17 | Napoli_sez_6824531 | Bagnoli |
| 18 | Napoli_sez_6824661 | Bagnoli |
| 19 | Napoli_sez_6825341 | Bagnoli |
| 20 | Napoli_sez_6824861 | Bagnoli |
| 21 | Napoli_sez_6825621 | Bagnoli |
| 22 | Napoli_sez_6825301 | Bagnoli |
| 23 | Napoli_sez_6825851 | Bagnoli |
| 24 | Napoli_sez_6825971 | Bagnoli |
| 25 | Napoli_sez_6825961 | Bagnoli |

| N. | Sezione censuaria | Quartiere |
|----|--------------------|-----------|
| 26 | Napoli_sez_6824691 | Bagnoli |
| 27 | Napoli_sez_6825151 | Bagnoli |
| 28 | Napoli_sez_6824811 | Bagnoli |
| 29 | Napoli_sez_6825131 | Bagnoli |
| 30 | Napoli_sez_6825941 | Bagnoli |
| 31 | Napoli_sez_6825261 | Bagnoli |
| 32 | Napoli_sez_6825391 | Bagnoli |
| 33 | Napoli_sez_6825411 | Bagnoli |
| 34 | Napoli_sez_6824711 | Bagnoli |
| 35 | Napoli_sez_6824971 | Bagnoli |
| 36 | Napoli_sez_6825241 | Bagnoli |
| 37 | Napoli_sez_6824991 | Bagnoli |
| 38 | Napoli_sez_6824631 | Bagnoli |
| 39 | Napoli_sez_6825351 | Bagnoli |
| 40 | Napoli_sez_6825661 | Bagnoli |
| 41 | Napoli_sez_6825121 | Bagnoli |
| 42 | Napoli_sez_6825071 | Bagnoli |
| 43 | Napoli_sez_6824921 | Bagnoli |
| 44 | Napoli_sez_6825321 | Bagnoli |
| 45 | Napoli_sez_6825381 | Bagnoli |
| 46 | Napoli_sez_6825231 | Bagnoli |
| 47 | Napoli_sez_6825171 | Bagnoli |
| 48 | Napoli_sez_6824671 | Bagnoli |
| 49 | Napoli_sez_6824871 | Bagnoli |
| 50 | Napoli_sez_6825791 | Bagnoli |
| 51 | Napoli_sez_6825861 | Bagnoli |
| 52 | Napoli_sez_6825891 | Bagnoli |
| 53 | Napoli_sez_6825841 | Bagnoli |
| 54 | Napoli_sez_6825311 | Bagnoli |
| 55 | Napoli_sez_6825911 | Bagnoli |
| 56 | Napoli_sez_6825471 | Bagnoli |
| 57 | Napoli_sez_6825801 | Bagnoli |
| 58 | Napoli_sez_6824911 | Bagnoli |
| 59 | Napoli_sez_6824601 | Bagnoli |
| 60 | Napoli_sez_6825031 | Bagnoli |
| 61 | Napoli_sez_6825211 | Bagnoli |
| 62 | Napoli_sez_6824651 | Bagnoli |
| 63 | Napoli_sez_6825681 | Bagnoli |
| 64 | Napoli_sez_6825021 | Bagnoli |
| 65 | Napoli_sez_6825271 | Bagnoli |
| 66 | Napoli_sez_6825441 | Bagnoli |
| 67 | Napoli_sez_6824961 | Bagnoli |
| 68 | Napoli_sez_6824731 | Bagnoli |

| N. | Sezione censuaria | Quartiere |
|-----|--------------------|-----------|
| 69 | Napoli_sez_6825251 | Bagnoli |
| 70 | Napoli_sez_6825361 | Bagnoli |
| 71 | Napoli_sez_6825291 | Bagnoli |
| 72 | Napoli_sez_6825491 | Bagnoli |
| 73 | Napoli_sez_6825041 | Bagnoli |
| 74 | Napoli_sez_6824981 | Bagnoli |
| 75 | Napoli_sez_6824621 | Bagnoli |
| 76 | Napoli_sez_6824721 | Bagnoli |
| 77 | Napoli_sez_6825601 | Bagnoli |
| 78 | Napoli_sez_6825641 | Bagnoli |
| 79 | Napoli_sez_6825551 | Bagnoli |
| 80 | Napoli_sez_6824751 | Bagnoli |
| 81 | Napoli_sez_6825611 | Bagnoli |
| 82 | Napoli_sez_6825051 | Bagnoli |
| 83 | Napoli_sez_6824771 | Bagnoli |
| 84 | Napoli_sez_6825921 | Bagnoli |
| 85 | Napoli_sez_6825521 | Bagnoli |
| 86 | Napoli_sez_6824821 | Bagnoli |
| 87 | Napoli_sez_6825881 | Bagnoli |
| 88 | Napoli_sez_6825221 | Bagnoli |
| 89 | Napoli_sez_6824561 | Bagnoli |
| 90 | Napoli_sez_6825481 | Bagnoli |
| 91 | Napoli_sez_6825401 | Bagnoli |
| 92 | Napoli_sez_6825161 | Bagnoli |
| 93 | Napoli_sez_6824681 | Bagnoli |
| 94 | Napoli_sez_6825331 | Bagnoli |
| 95 | Napoli_sez_6825591 | Bagnoli |
| 96 | Napoli_sez_6825371 | Bagnoli |
| 97 | Napoli_sez_6825871 | Bagnoli |
| 98 | Napoli_sez_6825511 | Bagnoli |
| 99 | Napoli_sez_6824611 | Bagnoli |
| 100 | Napoli_sez_6825901 | Bagnoli |
| 101 | Napoli_sez_6824641 | Bagnoli |
| 102 | Napoli_sez_6824701 | Bagnoli |
| 103 | Napoli_sez_6825571 | Bagnoli |
| 104 | Napoli_sez_6824891 | Bagnoli |
| 105 | Napoli_sez_6824781 | Bagnoli |
| 106 | Napoli_sez_6824881 | Bagnoli |
| 107 | Napoli_sez_6825811 | Bagnoli |
| 108 | Napoli_sez_6824941 | Bagnoli |
| 109 | Napoli_sez_6824831 | Bagnoli |
| 110 | Napoli_sez_6824801 | Bagnoli |
| 111 | Napoli_sez_6825501 | Bagnoli |

| N. | Sezione censuaria | Quartiere |
|-----|--------------------|-------------|
| 112 | Napoli_sez_6825061 | Bagnoli |
| 113 | Napoli_sez_6825451 | Bagnoli |
| 114 | Napoli_sez_6824791 | Bagnoli |
| 115 | Napoli_sez_6825651 | Bagnoli |
| 116 | Napoli_sez_6825541 | Bagnoli |
| 117 | Napoli_sez_6825141 | Bagnoli |
| 118 | Napoli_sez_6824741 | Bagnoli |
| 119 | Napoli_sez_6824851 | Bagnoli |
| 120 | Napoli_sez_6825531 | Bagnoli |
| 121 | Napoli_sez_6824841 | Bagnoli |
| 122 | Napoli_sez_6825421 | Bagnoli |
| 123 | Napoli_sez_6825001 | Bagnoli |
| 124 | Napoli_sez_6825561 | Bagnoli |
| 125 | Napoli_sez_6825011 | Bagnoli |
| 126 | Napoli_sez_6825281 | Bagnoli |
| 127 | Napoli_sez_6825581 | Bagnoli |
| 128 | Napoli_sez_6825461 | Bagnoli |
| 129 | Napoli_sez_6825931 | Bagnoli |
| 130 | Napoli_sez_6825091 | Bagnoli |
| 131 | Napoli_sez_6825201 | Bagnoli |
| 132 | Napoli_sez_6825111 | Bagnoli |
| 133 | Napoli_sez_6824931 | Bagnoli |
| 134 | Napoli_sez_6824901 | Bagnoli |
| 135 | Napoli_sez_6825431 | Bagnoli |
| 136 | Napoli_sez_6825181 | Bagnoli |
| 137 | Napoli_sez_6825191 | Bagnoli |
| 138 | Napoli_sez_6825101 | Bagnoli |
| 139 | Napoli_sez_6926201 | Fuorigrotta |
| 140 | Napoli_sez_6926211 | Fuorigrotta |
| 141 | Napoli_sez_6926391 | Fuorigrotta |
| 142 | Napoli_sez_6926271 | Fuorigrotta |
| 143 | Napoli_sez_6926161 | Fuorigrotta |
| 144 | Napoli_sez_6926261 | Fuorigrotta |
| 145 | Napoli_sez_6926241 | Fuorigrotta |
| 146 | Napoli_sez_6926231 | Fuorigrotta |
| 147 | Napoli_sez_6926181 | Fuorigrotta |
| 148 | Napoli_sez_6926191 | Fuorigrotta |
| 149 | Napoli_sez_6926371 | Fuorigrotta |
| 150 | Napoli_sez_6926151 | Fuorigrotta |
| 151 | Napoli_sez_6926171 | Fuorigrotta |
| 152 | Napoli_sez_6926131 | Fuorigrotta |
| 153 | Napoli_sez_6926281 | Fuorigrotta |
| 154 | Napoli_sez_6926381 | Fuorigrotta |

| N. | Sezione censuaria | Quartiere |
|-----|--------------------|-------------|
| 155 | Napoli_sez_6926221 | Fuorigrotta |
| 156 | Napoli_sez_6926251 | Fuorigrotta |
| 157 | Napoli_sez_7130031 | Pianura |
| 158 | Napoli_sez_7130001 | Pianura |
| 159 | Napoli_sez_7131291 | Pianura |
| 160 | Napoli_sez_7131362 | Pianura |
| 161 | Napoli_sez_7130042 | Pianura |
| 162 | Napoli_sez_7130022 | Pianura |
| 163 | Napoli_sez_7131361 | Pianura |
| 164 | Napoli_sez_7130011 | Pianura |
| 165 | Napoli_sez_7129991 | Pianura |
| 166 | Napoli_sez_7130021 | Pianura |
| 167 | Napoli_sez_7130041 | Pianura |
| 168 | Napoli_sez_7129861 | Pianura |
| 169 | Napoli_sez_7129871 | Pianura |
| 170 | Napoli_sez_6522951 | Posillipo |

Tabella 44: Sezioni censuarie interessate sia dal rischio bradisismico che vulcanico

6 IL MODELLO DI INTERVENTO

Il Piano di allontanamento comunale per il rischio vulcanico dei Campi Flegrei fornisce le valutazioni trasportistiche relative al progressivo allontanamento della popolazione residente nella Zona Rossa del Comune di Napoli nella modalità autonoma e assistita. Parallelamente, il piano prevede un modello di intervento che definisce gli aspetti organizzativi, le strutture di coordinamento e le procedure per la salvaguardia della popolazione residente nell'area a rischio (Zona Rossa del Comune di Napoli per l'area a rischio vulcanico dei Campi Flegrei).

La gestione delle attività alle diverse scale istituzionali è organizzata in Fasi operative, che in accordo con i piani di emergenza per il rischio vulcanico e rischio bradisismico all'interno del territorio campano, sono distinte sulla base di Livelli di Allerta⁵: Base - verde, I (Attenzione) - giallo, II (Preallarme) - arancio, III (Allarme) - rosso.

La strategia generale prevede che l'evacuazione della popolazione residente scatti al passaggio dal livello di preallarme al livello di allarme e che avvenga entro 72 ore dalla decretazione dello stato di emergenza (Fase III).

Si considera che l'allontanamento della popolazione residente avvenga tra la 12° e la 60° ora dalla decretazione della fase III di allarme e che quindi l'intera popolazione sarà da evacuare nell'arco di 48 ore.

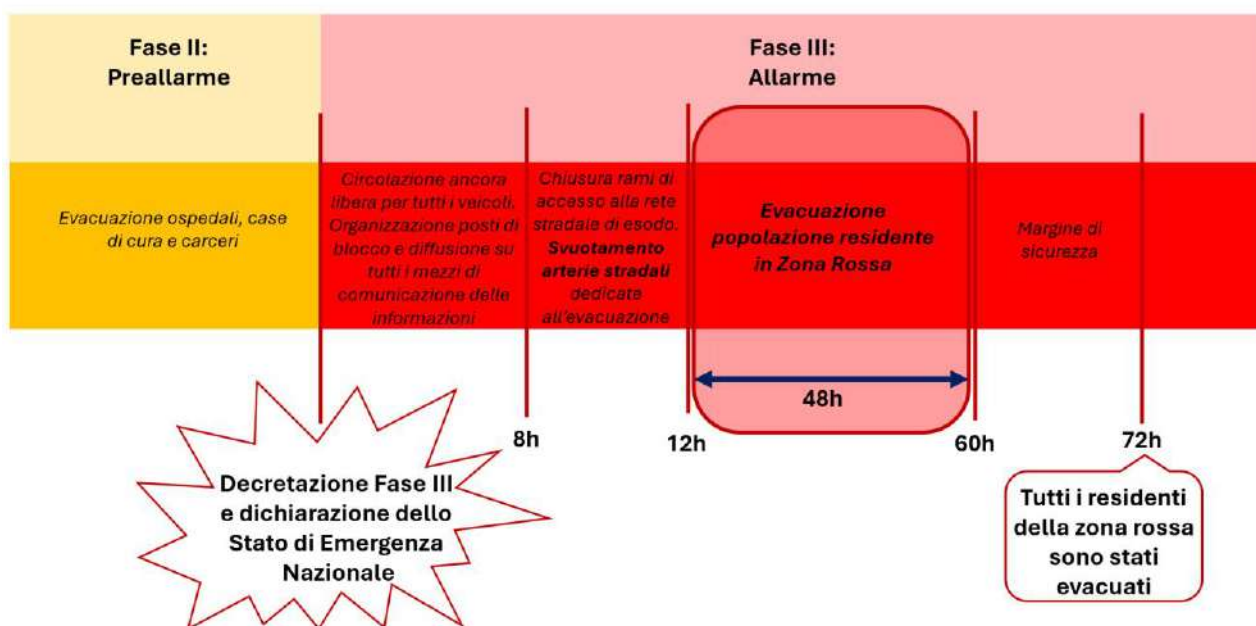


Figura 171: Schema del timing di allontanamento

Come anticipato, per i diversi livelli istituzionali sono previste specifiche operazioni da svolgere per ciascuno dei livelli di allerta.

In questa sezione, il piano propone lo schema delle azioni individuando i principali soggetti responsabili, soffermandosi più nel dettaglio sulle attività in capo ai comuni.

⁵ I livelli di allerta sono coerenti con quanto riportato nel documento "Aggiornamento delle pianificazioni di emergenza ai fini dell'evacuazione cautelativa della popolazione dalla Zona rossa dei Campi Flegrei" elaborato da ACaMIR nel 2023.

Lo stato attuale di allerta è di livello giallo, corrispondente alla fase operativa di attenzione.

Tabella 45– Schema del modello di intervento⁶ (Fase, Soggetto, Azione)

| Fase | Soggetto | Azione |
|------------|---|---|
| Attenzione | INGV | <ul style="list-style-type: none"> – Intensificazione delle attività di monitoraggio e sorveglianza – Verifica della pianificazione di settore – Supporto alle attività di informazione |
| | Dipartimento Protezione Civile (Stato) Regione Campania | <ul style="list-style-type: none"> – Raccordo informativo con la Comunità scientifica e relazioni sullo stato – Informazione istituzionale (Comitato operativo, Regioni e Pubbliche Amministrazioni, Prefetture interessate, Amministrazioni locali interessate) – Verifica dei piani di emergenza e di settore – Raccordo con gli enti e le amministrazioni interessate per la verifica dei piani – Aggiornamento della formazione agli operatori – Verifica del modello di intervento del volontariato di protezione civile locale, regionale e nazionale: avvio della preparazione e delle attività ai diversi livelli |
| | Prefetture Ufficio Territoriale del Governo (UTG) - Provincia | <ul style="list-style-type: none"> – Verifica dei piani di emergenza e di settore (es. comunicazione) |
| | Sindaci (comuni coinvolti) | <ul style="list-style-type: none"> – Verifica della pianificazione di emergenza – Attività di informazione alla popolazione – Aggiornamento dati popolazione e verifica sistemi di back-up e trasferimento |
| | Regioni e Pubbliche Amministrazioni | <ul style="list-style-type: none"> – Verifica della pianificazione di trasferimento e accoglienza (verifica degli accordi con le Regioni per accoglimento popolazione Zona Rossa) |
| Preallarme | Consiglio dei Ministri | <ul style="list-style-type: none"> – Dichiarazione dello Stato di emergenza |
| | Dipartimento Protezione Civile Regione Campania | <ul style="list-style-type: none"> – Approntamento e attivazione DiComaC (Direzione Comando e Controllo) – Attività di informazione alla popolazione sullo stato dell'attività vulcanica, sull'attivazione del pianificazione nazionale e sulla pianificazione di allontanamento – Coordinamento della diffusione di dati e informazioni di competenza di altre strutture/componenti – Coordinamento informativo e operativo delle attività delle componenti e strutture operative nazionali – Attivazione del volontariato nazionale |

⁶ Il modello è ripreso dal documento redatto dal Dipartimento della Protezione Civile: "Indicazioni per l'aggiornamento delle pianificazioni di emergenza per rischio vulcanico della zona rossa dell'area vesuviana" (2015)

| Fase | Soggetto | Azione |
|------|---|--|
| | Comuni coinvolti Province Regione Campania | <ul style="list-style-type: none"> - Allontanamento spontaneo della popolazione che dispone di sistemazione autonoma - Approntamento misure per l'evacuazione della popolazione da realizzarsi in fase III di allarme - Verifica dei percorsi di allontanamento da utilizzare in emergenza (livello regionale, provinciale e comunale) e attivazione delle procedure di verifica e pronto intervento sulla viabilità di esodo - Attivazione delle attività di monitoraggio della popolazione presente e di quella che si allontana spontaneamente, nonché verifica delle esigenze di allontanamento assistito della popolazione da attuare in fase III di allarme - Attività di raccordo da parte della Regione Campania delle informazioni, da parte dei Comuni, sulla popolazione - Invio da parte dei Comuni interessati alla Regione/PA gemellata dei dati aggiornati della popolazione non allontanatasi spontaneamente - Attività di informazione alla popolazione sulle pianificazioni di competenza sulla base delle indicazioni generali date da DPC e Regione Campania - Attivazione del volontariato regionale |
| | Prefetture-UTG Strutture operative | <ul style="list-style-type: none"> - Attivazione di quanto pianificato per l'ordine pubblico in relazione alla fase II di preallarme: <ul style="list-style-type: none"> o con l'attivazione dei cancelli o per il trasferimento dei detenuti - Coordinamento informativo e operativo delle attività delle strutture operative sul territorio - Predisposizione autorizzazioni agli ingressi provvisori in Zona rossa per la successiva fase III di allarme - Predisposizione ed avvio del riposizionamento delle risorse ricollocabili in aree sicure così come riportato negli specifici piani di settore. |
| | Regioni e PPAA | <ul style="list-style-type: none"> - Verifica delle pianificazioni specifiche per il trasferimento e l'accoglienza della popolazione |
| | MIBACT-UCCN-UCR Sanità Regione Campania Gestori SSEE e mobilità Componenti Centri di competenza | <ul style="list-style-type: none"> - Verifica delle pianificazioni specifiche delle componenti e strutture operative (verifica strumenti e professionisti) - Attivazione pianificazioni specifiche (es. salvaguardia dei beni culturali, assistenza sanitaria alla popolazione e per la salvaguardia degli assistiti nelle strutture sanitarie, salvaguardia veterinaria, gestori infrastrutture e servizi essenziali e della mobilità, backup per tutti i soggetti e le istituzioni che detengono dati e reti, attività di diffusione dei dati e delle informazioni di propria competenza, in stretto raccordo con il DPC, ...) |

| Fase | Soggetto | Azione |
|----------------|--|---|
| Allarme | Comuni | <ul style="list-style-type: none"> - Attivazioni piani comunali, in particolare: <ul style="list-style-type: none"> o allontanamento autonomo secondo piano (temporale e per sottozone del comune) o attivazione delle aree di attesa e attività per l'allontanamento della popolazione che necessita di trasporto pubblico o allontanamento assistito popolazione che necessita di particolari supporto sanitario o attività di informazione e comunicazione, in raccordo con la Regione, nelle aree di attesa e nelle aree di incontro o trasferimento dei dati della popolazione - Attività di diffusione dei dati e delle informazioni di propria competenza, in stretto raccordo con il Dipartimento |
| | Regione Campania Prefettura-UTG Napoli Strutture operative | <ul style="list-style-type: none"> - Attivazione e gestione della pianificazione di allontanamento - Attivazione delle aree di incontro - Attività di informazione e comunicazione nelle aree di incontro - Attivazioni piani specifici delle strutture operative sul territorio campana: <ul style="list-style-type: none"> o attività di supporto all'allontanamento della popolazione o presidio del territorio per la verifica della completa evacuazione - Coordinamento delle attività per il ripiegamento dei soccorritori - Attività di diffusione dei dati e delle informazioni di propria competenza, in stretto raccordo con il Dipartimento |
| | Regioni e Province autonome DPC Viabilità Italia Strutture operative Prefetture-UTG delle Regioni gemellate | <ul style="list-style-type: none"> - Attivazione piani di trasferimento della popolazione nelle Regioni e PPAA gemellate <ul style="list-style-type: none"> o individuazione ed attivazione delle modalità di trasporto della popolazione o attività di informazione nelle aree di incontro o attivazione aree di prima accoglienza e smistamento della popolazione o attivazione dei centri di coordinamento nelle aree coinvolte operativamente nelle attività di trasferimento e accoglienza o verifica dell'adeguatezza della distribuzione delle risorse <li style="padding-left: 20px;">materiali e professionali per le attività ordinarie di competenza (soccorso tecnico, pubblica sicurezza...) con riferimento alla località sede delle strutture individuate dalle Regioni/PPAA per l'accoglienza alloggiativa - Attività di diffusione dei dati e delle informazioni di propria competenza, in stretto raccordo con il Dipartimento |

| Fase | Soggetto | Azione |
|------|--|--|
| | Regioni e Province autonome DPC | – Attivazione piani di accoglienza della popolazione nelle Regioni e PPAA gemellate: <ul style="list-style-type: none"> ○ attivazione delle modalità di trasporto della popolazione dalle aree di incontro verso i punti di prima accoglienza ○ attivazione aree di prima accoglienza e smistamento della popolazione ○ attivazione delle strutture per l'accoglienza alloggiativa e per l'assistenza alla popolazione ○ attivazione delle misure per la continuità amministrativa e scolastica della popolazione ○ rafforzamento delle strutture per l'assistenza sanitaria ○ rafforzamento dei servizi di gestione dei rifiuti urbani ○ gestione dei dati della popolazione |
| | Regione Campania Prefetture-UTG DPC MAE | – Attivazione pianificazione di assistenza ed informazione alla popolazione straniera presente – Richiesta e gestione degli aiuti internazionali e attivazione del Host Nation Support Plan |
| | Gestori SSEE | – Messa in sicurezza da eventuali danni alle infrastrutture dei servizi essenziali derivanti da fenomeni precursori; – Eventuale disattivazione delle reti, in funzione dei tempi e delle fasi di evacuazione |

6.1 Focus sulle attività dei comuni: il sistema di Protezione Civile del Comune di Napoli

Nelle linee guida regionali per la pianificazione di protezione civile⁷, per una corretta gestione delle emergenze e per garantire il rispetto della catena operativa, deve essere posta in atto l'attivazione, in sequenza di C.O.C., C.C.S. e C.O.M.⁸. Il Sistema Comunale di Protezione Civile è definito con DGC 75/2020 e DGC 76/2020 regolamentando l'intervento di tutti i servizi di pronto intervento per contribuire con le specifiche competenze all'assolvimento delle funzioni previste dal metodo Augustus per la gestione delle emergenze in ambito comunale.

- Il **Centro Operativo Comunale (C.O.C.)** richiede una Sala Operativa, ubicata nel presidio operativo della protezione civile di via Cupa del Principe, 48 a Napoli. Il C.O.C. assicura nell'ambito del territorio comunale la direzione ed il coordinamento dei servizi di soccorso e di assistenza alla popolazione. Il C.O.C. è attivato dal Sindaco stesso in previsione di un evento o in immediata conseguenza dello stesso

⁷ Il sistema di Protezione Civile del Comune di Napoli è organizzato con una struttura centrale/decisionale che ha sede in Palazzo San Giacomo e con un proprio presidio operativo, ubicato nella zona est di Napoli (Via Cupa del Principe, 48), deputato al primo intervento per le emergenze che interessano il territorio cittadino.

⁸ Per maggiori dettagli si rimanda al documento *Piano Comunale di Emergenza Rischio Sismico* del Comune di Napoli (2018) e relativi allegati.

e rimane operativo fino alla risoluzione delle problematiche generate dall'evento. Dal C.O.C. sono gestite e coordinate le funzioni di comando e informazione alla popolazione del comune. Importante aiuto alle attività del sindaco può essere reso dall'attivazione di **Funzioni di supporto**. Per queste Funzioni di Supporto viene nominato un responsabile che, nella situazione di base (Fase 0 – al di sotto del livello di attenzione) collabora nell'aggiornamento di dati e procedure, mentre in emergenza coordina la sala operativa in base al proprio settore di competenza (es. funzione tecnico-scientifica e pianificazione, funzionale volontariato, funzione strutture operative locali e viabilità, ...)

Nel caso che si verifichi un evento calamitoso di livello provinciale e regionale o di tipo c livello nazionale, che generi un'emergenza che per la sua estensione o intensità il Comune non è in grado di fronteggiare con le sue sole risorse, vengono attivate le sale operative dei livelli sovraordinati. In primo luogo, il C.C.S. (Centro Coordinamento Soccorsi), la struttura di soccorso a livello provinciale che si organizza intorno al prefetto e coordina le attività dei C.O.M. (Centri Operativi Misti) attivati per i territori colpiti.

- Il **Centro di Coordinamento Soccorsi (C.C.S.)** rappresenta il massimo organo di gestione delle attività di Protezione Civile a livello provinciale. È una struttura operativa che elabora il quadro determinato dalla calamità, riceve le richieste di intervento e soccorso provenienti da altre strutture operative e, in costante contatto con la Sala Operativa Regionale Unica (S.O.R.U.), elabora le strategie di intervento operativo e supporto logistico necessarie al superamento dell'emergenza in corso. Si attiva per il principio di sussidiarietà per quelle emergenze che per estensione territoriale o gravità rappresentano eventi, non sono fronteggiabili con le sole risorse comunali.
- Il **Centro Operativo Misto (C.O.M.)** è una struttura operativa decentrata che coordina le attività in emergenza di più Comuni, in supporto alle attività dei Sindaci dei Comuni colpiti dalle calamità. Il Comune di Napoli è stato identificato come C.O.M. unico, capofila per i 21 quartieri che ne fanno parte, rideterminati in 10 municipalità. La sede del C.O.M., a Napoli, coincide con la Sala Operativa del Servizio Protezione Civile (via Cupa del Principe, 48,). Per la gestione delle emergenze che prevedono il C.O.M. sono stati individuati dei **“Centri Avanzati Municipali” (C.A.M.)**, i cui territori di riferimento sono identificabili con le 10 Municipalità, ed i “bacini di utenza” con la popolazione ivi residente, presieduti dai dirigenti tecnici del Servizio Gestione Attività Territoriali (S.G.A.T.) e dai responsabili della Polizia Municipale dell'Unità Operativa di riferimento.

L'attivazione dei diversi livelli di strutture operative con coinvolgimento di soggetti dei singoli comuni coinvolti è subordinata ai possibili livelli di severità di un evento vulcanico che potrebbe interessare il territorio napoletano.

Si approfondiscono di seguito per i successivi **livelli di allerta** il ruolo dei comuni coinvolti, ricordando che la Zona Rossa per il rischio vulcanico ai Campi Flegrei coinvolge sette comuni della provincia di Napoli e **l'attuale stato di allerta è quello relativo alla Fase I (Attenzione)**.

6.1.1 Fase I (Attenzione)

In questa fase, il ruolo centrale dei comuni, accanto alle attività di verifica della pianificazione e di aggiornamento e verifica dei dati di popolazione e dei sistemi di trasferimento, è quello dell'attività di informazione alla popolazione (cfr. cap.7).

La popolazione residente nella Zona Rossa dovrà essere informata sulle dinamiche di eventuale allontanamento. L'attività di comunicazione è competenza di tutti i livelli territoriali.

| | | |
|-------------------------|----------------------------|--|
| Fase II (Attenzione) | Sindaci (comuni coinvolti) | - Verifica della pianificazione di emergenza |
| | | - Attività di informazione alla popolazione |
| | | - Aggiornamento dati popolazione e verifica sistemi di back-up e trasferimento |

6.1.2 Fase II (Preallarme)

Il passaggio alla Fase II richiede che venga dichiarato lo stato di emergenza. I Comuni coinvolti, in coordinamento anche con la prefettura e la regione, svolgono attività di verifica dei percorsi per l'eventuale successiva Fase III di allontanamento assistito e autonomo della popolazione che non dispone di sistemazione autonoma.

Una delle principali attività da svolgere per il comune riguarda quello di monitoraggio della popolazione presente e di quella che si allontana spontaneamente, così da tenerne traccia nelle successive operazioni.

Dovranno essere anche verificate particolari esigenze della popolazione da allontanare in modalità "assistita".

| | | |
|-------------------------|--|---|
| Fase II (Preallarme) | Comuni coinvolti Provincia Regione Campania | - Allontanamento spontaneo della popolazione che dispone di sistemazione autonoma |
| | | - Approntamento misure per l'evacuazione della popolazione da realizzarsi in fase III di allarme |
| | | - Verifica dei percorsi di allontanamento da utilizzare in emergenza (livello regionale, provinciale e comunale) e attivazione delle procedure di verifica e pronto intervento sulla viabilità di esodo |
| | | - Attivazione del monitoraggio della popolazione presente e di quella che si allontana spontaneamente , nonché verifica delle esigenze di allontanamento assistito della popolazione da attuare in fase III di allarme |
| | | - Attività di raccordo da parte della Regione Campania delle informazioni, da parte dei Comuni, sulla popolazione |
| | | - Invio da parte dei Comuni interessati alla Regione/PA gemellata dei dati aggiornati della popolazione non allontanatasi spontaneamente |
| | | - Attività di informazione alla popolazione sulle pianificazioni di competenza sulla base delle indicazioni generali date da DPC e Regione Campania |
| | | - Attivazione del volontariato regionale |

6.1.3 Fase III (Allarme)

Allo scattare della fase di emergenza, il sindaco si avvale del C.O.C. e si attivano i piani comunali dando il via alle attività di allontanamento a partire dalla 12° ora e per le successive 48 ore fino a completamento e verifica dello "svuotamento" delle zone della città da evacuare.

Alle aree di attesa (per chi si allontana mediante trasporto pubblico) e ai gate (per chi si allontana autonomamente) avverranno attività di monitoraggio della popolazione per la verifica del progressivo procedere delle attività di “esodo”.

| | | |
|-----------------------|--------|--|
| Fase III (Allarme) | Comuni | – Attivazioni piani comunali, in particolare: |
| | | o allontanamento autonomo secondo piano (temporale e per sottozone del comune) |
| | | o attivazione delle aree di attesa e attività per l’allontanamento della popolazione che necessita di trasporto pubblico |
| | | o allontanamento assistito popolazione che necessita di particolare supporto sanitario in raccordo con la Regione Campania |
| | | o attività di informazione e comunicazione nelle aree di attesa e nelle aree di incontro |
| | | o trasferimento dei dati della popolazione |
| | | – Attività di diffusione dei dati e delle informazioni di propria competenza, in stretto raccordo con il Dipartimento |

7 PIANO DI COMUNICAZIONE

Oltre al modello di intervento che affianca lo studio trasportistico, è fondamentale veicolare le **istruzioni da fornire alla cittadinanza residente in zona rossa**.

Sono state predisposte delle mappe interattive in cui, inserendo l'indirizzo di residenza, è possibile conoscere la propria sezione censuaria di riferimento e trovare le principali informazioni per entrambe le modalità di allontanamento. **Ogni cittadino è così messo nelle condizioni di sapere con precisione i dettagli del piano di allontanamento in relazione alla sezione censuaria di appartenenza e alla modalità prescelta.**

Sulla base di queste informazioni, i residenti che vogliono allontanarsi in modalità assistita dovranno consultare la mappa interattiva o le **tabelle allegate al presente piano per conoscere quale è la linea e la fermata di riferimento, l'area di attesa associata al loro quartiere e la fascia oraria in cui trovarsi alla fermata.**

Allo stesso modo, i residenti che vogliono allontanarsi in modalità autonoma dovranno consultare la mappa interattiva o le **tabelle allegate al presente piano per conoscere il gate di riferimento, la direzione da tenere, e l'ora in cui dirigersi al gate** associato alla propria zona di residenza.

Le ore indicate in tabella si intendono da calcolare dopo la dodicesima ora dalla decretazione della fase di allarme. Come riassunto nel capitolo 2.6, l'evacuazione della popolazione infatti **avverrà nelle 48 ore comprese tra la 13° e la 60° ora dalla decretazione della fase di allarme.**

Un aspetto fondamentale che dovrà essere sviluppato nell'ambito delle attività di comunicazione è la **riconoscibilità delle linee e delle fermate**.



Esempio di indicazioni linea e area d'attesa sul mezzo

Su ciascuna fermata dovrà essere apposta **un'opportuna cartellonistica** che metta in evidenza il nome della fermata, la linea e l'area d'attesa associata. Anche le linee dovranno essere ben riconoscibili. Su ogni autobus dovrà essere indicata la linea che il mezzo sta percorrendo e l'area di attesa indicata. Anche questo aspetto risulta essere fondamentale per rendere l'allontanamento più ordinato possibile soprattutto nelle fermate in cui passano più linee.

Dovranno essere ben chiari e identificabili, invece, gli itinerari e i gate per l'allontanamento autonomo.

Tutto questo richiede una campagna di informazione e comunicazione capillare ed efficace, soprattutto in grado di raggiungere tutti i segmenti di popolazione per diverse fasce di età.

7.1.1 Attività di comunicazione alla popolazione per il rischio vulcanico dei Campi Flegrei

Il Piano di Comunicazione alla popolazione rientra tra le misure per fronteggiare l'emergenza. Sin dalla fase attuale, il comune si impegna nel comunicare e informare la popolazione residente in Zona Rossa sulle dinamiche relative all'allontanamento che

avverrà, in modo libero nella fase di “preallarme” (es. popolazione che dispone di un luogo presso cui recarsi al di fuori della zona) e in modo “controllato” per la popolazione che ha necessità di recarsi presso luoghi designati dagli accordi con le Regioni ospitanti e passando per le aree di incontro designate.

Le analisi trasportistiche condotte tengono conto del fatto che l'intera popolazione in Zona Rossa necessita di essere allontanata presso le Regioni gemellate, trascurando, di fatto, una quota di residenti che dispone di una sistemazione al di fuori dell'area che raggiungerà in modo “libero”.

Un'efficace campagna di comunicazione deve tenere conto di un coordinamento generale tra i diversi enti istituzionali e tecnico-operativi coinvolti.

È importante cercare di “parlare con una voce unica” per trasmettere, nonostante la complessità dei temi affrontati, informazioni chiare, corrette, e condivise all'interno del Servizio Nazionale di protezione civile.

Aspetti fondamentali riguardano l'identificazione dei destinatari della comunicazione, i contenuti delle attività di informazione e comunicazione e le modalità adeguate a raggiungere anche le fasce fragili della popolazione, ovvero quelle più marginali per condizioni culturali o socioeconomiche, attraverso un multi-linguaggio semplice e alla portata di tutti, attraverso strumenti e canali popolari e accessibili.

A contorno di tutto questo è fondamentale il contributo, ad una scala istituzionale superiore rispetto a quella comunale, per identificare una linea grafica coordinata e supporto informatico adeguato alla registrazione dell'avanzamento dell'allontanamento (da attivare sin dalla fase di preallarme).

Focalizzandosi sulle attività che riguardano direttamente le amministrazioni locali, in questo caso il Comune di Napoli, è evidente che l'attività principale **riguarda l'informazione e la comunicazione ai cittadini.**

Destinatari della comunicazione

- I cittadini
- Il personale del Comune e il personale delle aziende erogatrici di pubblico servizio, in particolare il settore trasporti.
- I volontari di Protezione Civile
- I dirigenti scolastici, gli insegnanti, gli studenti (attività d'intesa con Ufficio Scolastico regionale)
- Le diocesi, il mondo ecclesiastico e l'associazionismo religioso (tutte le fedi)
- Le Università
- Altri destinatari (es. associazioni) per una maggiore capillarità delle informazioni

Contenuti dell'attività di informazione e comunicazione

- Descrizione del fenomeno vulcanico dei Campi Flegrei e del rischio vulcanico
- Pianificazione nazionale per il rischio vulcanico Campi Flegrei
- Comportamenti corretti da adottare nelle fasi di allerta ed emergenza
- Indicazioni relative alla modalità di allontanamento

Le modalità di informazione e formazione

- Incontri nelle scuole

- Campagna di comunicazione sui canali istituzionali ufficiali con contenuti tradotti in inglese
- Predisposizione di mappe interattive per fornire indicazioni alla popolazione della Zona Rossa per le modalità di allontanamento.

7.1.2 Mappe interattive per reperire le principali informazioni

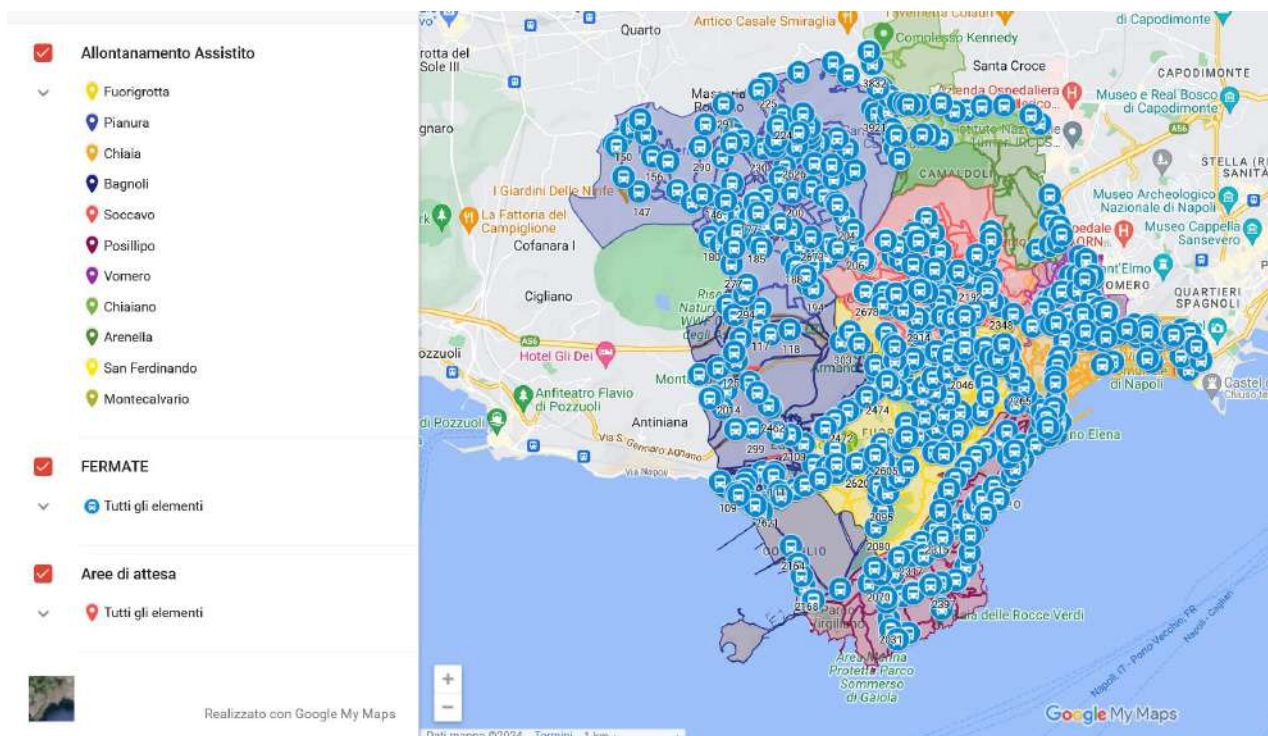
L'output di questo piano fondato su base tecnico-scientifica è sintetizzato in contenuti accessibili a tutti.

Sono state predisposte due mappe interattive per le due modalità di allontanamento della popolazione il cui scopo è rendere chiare ai residenti informazioni di base riguardanti l'esodo in modalità autonoma o assistita.

All'interno del piano si riportano le esemplificazioni delle mappe interattive, che utilizzano l'applicativo gratuito MyMaps di Google. La mappa ufficiale sarà gestita dalla Protezione Civile del Comune di Napoli.

Mappa assistito:

- Mappa zone censuarie con info: Nome sezione, quartiere, linea (nel caso di "a piedi" è specificato), fermata, ora inizio e ora fine, area d'attesa corrispondente
- Aree d'attesa (check point per registrazione)



SEZ. CENS.
6825811

QUARTIERE
Bagnoli

LINEA TPL
Bagnoli LC

ORA INIZIO
24

ORA FINE
30

CODICE - FERMATA
2461 - AGRANO ASTRONI - TERME
2222 - AGRANO ASTRONI - SCARFOGLIO
2462 - AGRANO ASTRONI - TERME

AREA DATTESA
B2: Parcheggio ippodromo via Agrano Astroni

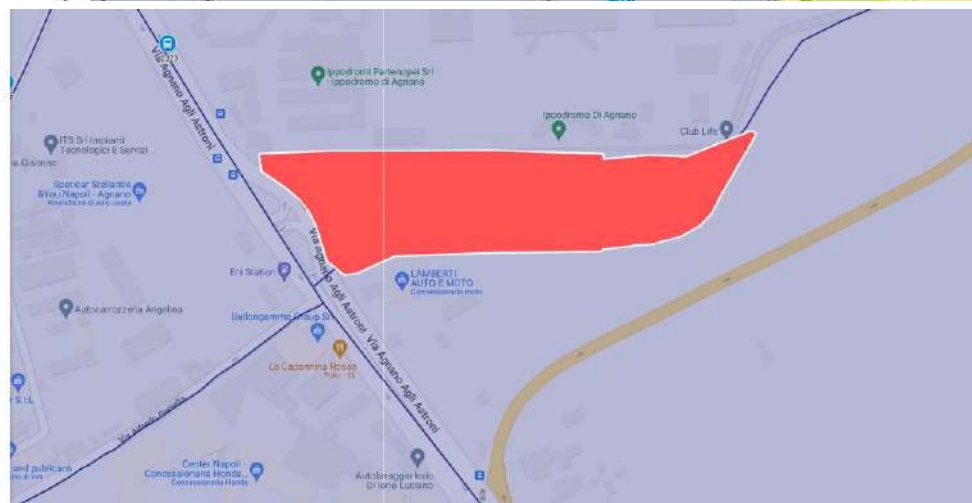


codice
B2

quartiere
Bagnoli

ora
17

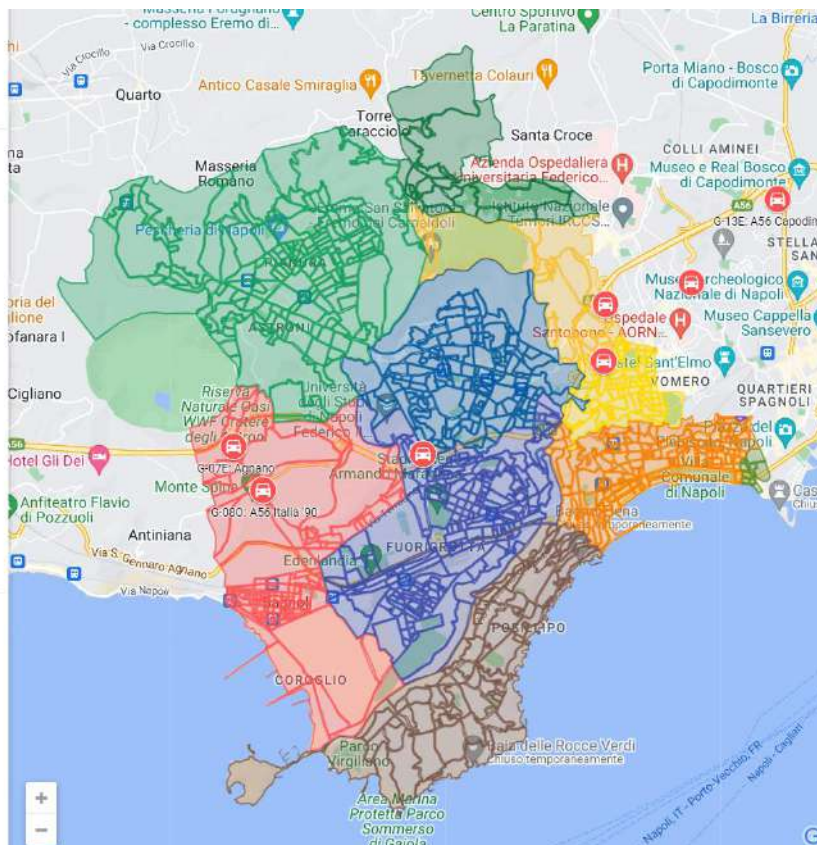
nome inf
Napoli B2: Parcheggio ippodromo via Agrano Astroni



Mappa autonomo:

- Mappa zone censuarie con info: nome sezione, quartiere, gate
- Gate primo livello
- Gate secondo livello (check point per registrazione)

- Gate
- Tutti gli elementi
- Esodo Autonomo
 - Fuorigrotta
 - Pianura
 - Chiaia
 - Bagnoli
 - Soccavo
 - Posillipo
 - Vomero
 - Chiaiano
 - Arenella
 - San Ferdinando
 - Montecalvario



SEZ. CENS.
6825811

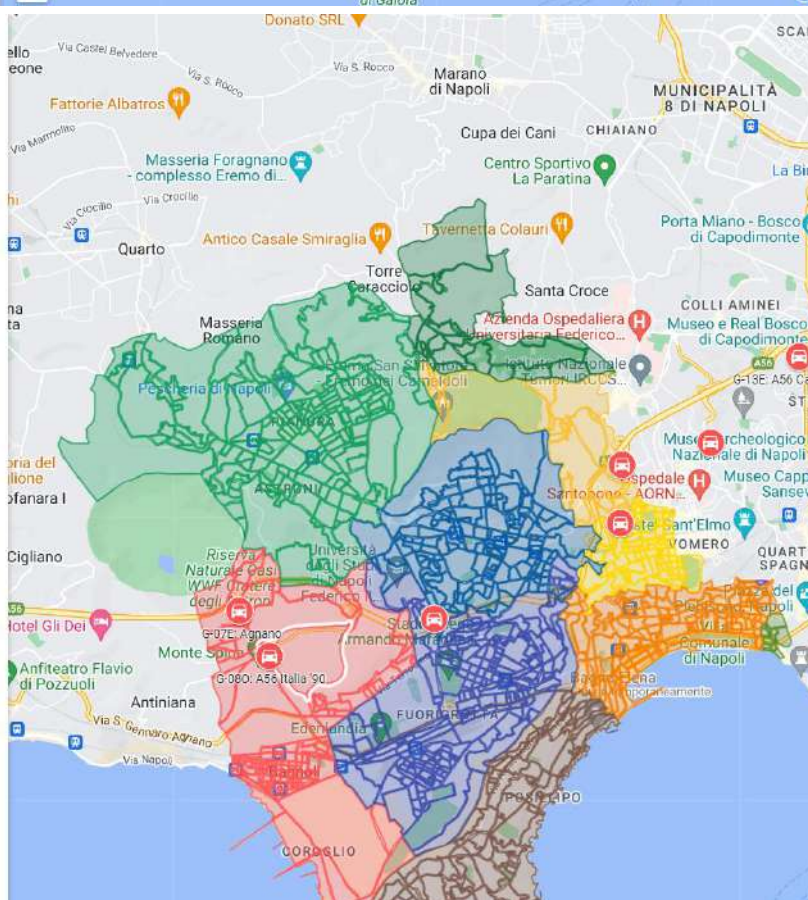
QUARTIERE
Bagnoli

GATE
G07E_AGNANO

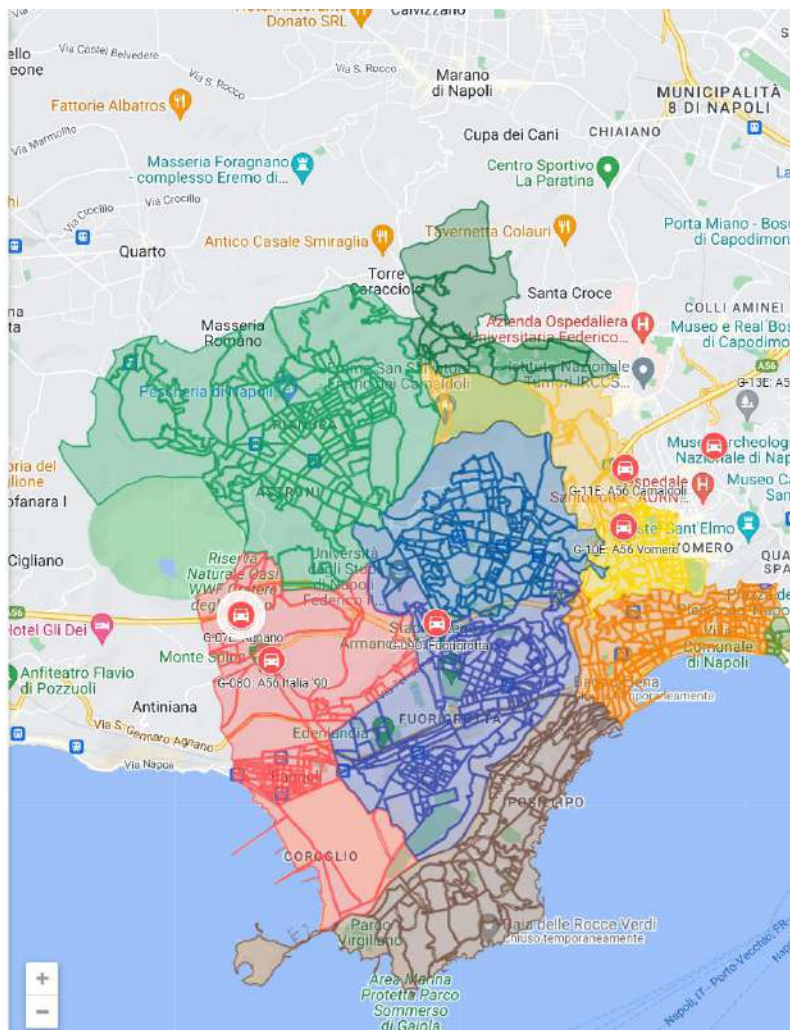
DIREZIONE
EST

ORA INIZIO
10

ORA FINE
10



Codice
G07
Gate Nome
G-07E: Agnano



Le mappe saranno rese disponibili sui canali social e sui siti istituzionali, veicolate dalla stampa e rese accessibili anche alla popolazione “meno tecnologica” attraverso i presidi di informazione sul campo.

L’utente potrà ricercare il proprio indirizzo di residenza per conoscere le principali informazioni per l’allontanamento relative alla propria sezione censuaria di appartenenza⁹.

⁹ Con l’informazione relativa alla sezione censuaria, l’utente può anche consultare le tabelle allegare al presente documento per conoscere le medesime informazioni contenute sulle mappe interattive.



7.1.3 Segnaletica di identificazione delle aree di attesa per l'allontanamento assistito per il rischio Campi Flegrei

È stata predisposta opportuna segnaletica di emergenza che identificherà le aree di attesa comunali per l'allontanamento in modalità assistita ubicate nella zona rossa a rischio vulcanico. Ogni segnale riporterà un QR code da cui sarà possibile accedere al sito web istituzionale del Comune di Napoli e reperire tutte le informazioni relative alla pianificazione di Protezione Civile. Di seguito il layout della segnaletica delle aree identificate nella zona rossa Campi Flegrei.



RISCHIO VULCANICO
VOLCANIC RISK



AREA DI ATTESA PER IL RISCHIO VULCANICO
VOLCANIC HAZARD WAITING AREA

Ar1

Napoli
Via Dante
Stazione Carlo Rissò di Mozza

Per ulteriori informazioni visitate il sito www.comune.napoli.it o il Piano di protezione civile.



RISCHIO VULCANICO
VOLCANIC RISK



AREA DI ATTESA PER IL RISCHIO VULCANICO
VOLCANIC HAZARD WAITING AREA

S1

Napoli
Piazzale S. Sordani

Per ulteriori informazioni visitate il sito www.comune.napoli.it o il Piano di protezione civile.



RISCHIO VULCANICO
VOLCANIC RISK



AREA DI ATTESA PER IL RISCHIO VULCANICO
VOLCANIC HAZARD WAITING AREA

S2

Napoli
Piazza Giovanni XXIII

Per ulteriori informazioni visitate il sito www.comune.napoli.it o il Piano di protezione civile.



RISCHIO VULCANICO
VOLCANIC RISK



AREA DI ATTESA PER IL RISCHIO VULCANICO
VOLCANIC HAZARD WAITING AREA

P1

Napoli
Viale Sordani

Per ulteriori informazioni visitate il sito www.comune.napoli.it o il Piano di protezione civile.



RISCHIO VULCANICO
VOLCANIC RISK



AREA DI ATTESA PER IL RISCHIO VULCANICO
VOLCANIC HAZARD WAITING AREA

P2

Napoli
Via Nelson Mandela

Per ulteriori informazioni visitate il sito www.comune.napoli.it o il Piano di protezione civile.



RISCHIO VULCANICO
VOLCANIC RISK



AREA DI ATTESA PER IL RISCHIO VULCANICO
VOLCANIC HAZARD WAITING AREA

P3

Napoli
Via Fieschi

Per ulteriori informazioni visitate il sito www.comune.napoli.it o il Piano di protezione civile.



RISCHIO VULCANICO
VOLCANIC RISK



AREA DI ATTESA PER IL RISCHIO VULCANICO
VOLCANIC HAZARD WAITING AREA

F1

Napoli
Piazza Roma

Per ulteriori informazioni visitate il sito www.comune.napoli.it o il Piano di protezione civile.



RISCHIO VULCANICO
VOLCANIC RISK



AREA DI ATTESA PER IL RISCHIO VULCANICO
VOLCANIC HAZARD WAITING AREA

F2

Napoli
Via Garibaldi

Per ulteriori informazioni visitate il sito www.comune.napoli.it o il Piano di protezione civile.



RISCHIO VULCANICO
VOLCANIC RISK



AREA DI ATTESA PER IL RISCHIO VULCANICO
VOLCANIC HAZARD WAITING AREA

F3

Napoli
Piazza Sordani

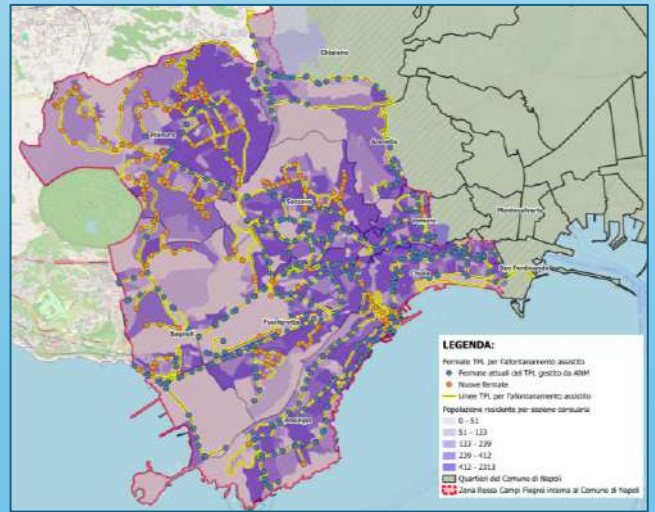
Per ulteriori informazioni visitate il sito www.comune.napoli.it o il Piano di protezione civile.






Figura 172: Segnaletica di identificazione delle aree di attesa per l'allontanamento assistito per il rischio Campi Flegrei

Piano di allontanamento comunale per il rischio vulcanico dei Campi Flegrei e attività connesse di informatizzazione, comunicazione e partecipazione



Dettaglio delle indicazioni per l'allontanamento autonomo per sezione censuaria CE8PR021
Luglio 2024

| SEZIONE | QUARTIERE | GATE DI RIFERIMENTO | DIREZIONE | ORA INIZIO | ORA FINE |
|---------|-----------|---------------------|-----------|------------|----------|
| 6443681 | Arenella | G13E_CAPODIMONTE | EST | 11 | 11 |
| 6421422 | Arenella | G13E_CAPODIMONTE | EST | 3 | 4 |
| 6421951 | Arenella | G13E_CAPODIMONTE | EST | 10 | 10 |
| 6421901 | Arenella | G13E_CAPODIMONTE | EST | 14 | 14 |
| 6422231 | Arenella | G13E_CAPODIMONTE | EST | 36 | 36 |
| 6422151 | Arenella | G13E_CAPODIMONTE | EST | 43 | 43 |
| 6422211 | Arenella | G13E_CAPODIMONTE | EST | 39 | 39 |
| 6421881 | Arenella | G13E_CAPODIMONTE | EST | 15 | 15 |
| 6422141 | Arenella | G13E_CAPODIMONTE | EST | 45 | 46 |
| 6422171 | Arenella | G13E_CAPODIMONTE | EST | 9 | 9 |
| 6421911 | Arenella | G13E_CAPODIMONTE | EST | 5 | 6 |
| 6422241 | Arenella | G13E_CAPODIMONTE | EST | 19 | 19 |
| 6422121 | Arenella | G13E_CAPODIMONTE | EST | 7 | 7 |
| 6422161 | Arenella | G13E_CAPODIMONTE | EST | 43 | 43 |
| 6422191 | Arenella | G13E_CAPODIMONTE | EST | 24 | 24 |
| 6422131 | Arenella | G13E_CAPODIMONTE | EST | 33 | 33 |
| 6421961 | Arenella | G13E_CAPODIMONTE | EST | 44 | 44 |
| 6422201 | Arenella | G13E_CAPODIMONTE | EST | 5 | 6 |
| 6421431 | Arenella | G13E_CAPODIMONTE | EST | 14 | 14 |
| 6421891 | Arenella | G13E_CAPODIMONTE | EST | 18 | 18 |
| 6421931 | Arenella | G13E_CAPODIMONTE | EST | 1 | 2 |
| 6421871 | Arenella | G13E_CAPODIMONTE | EST | 3 | 4 |
| 6421921 | Arenella | G13E_CAPODIMONTE | EST | 17 | 17 |
| 6422251 | Arenella | G13E_CAPODIMONTE | EST | 27 | 27 |
| 6422261 | Arenella | G13E_CAPODIMONTE | EST | 40 | 40 |
| 6422271 | Arenella | G13E_CAPODIMONTE | EST | 22 | 22 |
| 6422111 | Arenella | G13E_CAPODIMONTE | EST | 9 | 9 |
| 6824571 | Bagnoli | G07E_AGNANO | EST | 9 | 9 |
| 6824591 | Bagnoli | G07E_AGNANO | EST | 5 | 5 |
| 6824521 | Bagnoli | G07E_AGNANO | EST | 9 | 9 |
| 6824581 | Bagnoli | G07E_AGNANO | EST | 9 | 9 |
| 6824951 | Bagnoli | G07E_AGNANO | EST | 12 | 12 |
| 6824761 | Bagnoli | G07E_AGNANO | EST | 17 | 17 |
| 6825081 | Bagnoli | G07E_AGNANO | EST | 21 | 21 |
| 6825951 | Bagnoli | G07E_AGNANO | EST | 29 | 29 |
| 6825981 | Bagnoli | G07E_AGNANO | EST | 28 | 28 |
| 6825831 | Bagnoli | G07E_AGNANO | EST | 9 | 9 |
| 6825821 | Bagnoli | G07E_AGNANO | EST | 25 | 25 |
| 6825771 | Bagnoli | G07E_AGNANO | EST | 28 | 28 |
| 6825782 | Bagnoli | G07E_AGNANO | EST | 24 | 24 |
| 6825781 | Bagnoli | G07E_AGNANO | EST | 28 | 28 |
| 6824541 | Bagnoli | G07E_AGNANO | EST | 9 | 9 |
| 6824531 | Bagnoli | G07E_AGNANO | EST | 9 | 9 |
| 6824661 | Bagnoli | G07E_AGNANO | EST | 7 | 7 |
| 6825341 | Bagnoli | G07E_AGNANO | EST | 22 | 22 |
| 6824861 | Bagnoli | G07E_AGNANO | EST | 21 | 21 |
| 6825621 | Bagnoli | G07E_AGNANO | EST | 25 | 25 |

| SEZIONE | QUARTIERE | GATE DI RIFERIMENTO | DIREZIONE | ORA INIZIO | ORA FINE |
|---------|-----------|---------------------|-----------|------------|----------|
| 6825301 | Bagnoli | G07E_AGNANO | EST | 23 | 23 |
| 6825851 | Bagnoli | G07E_AGNANO | EST | 5 | 5 |
| 6825761 | Bagnoli | G07E_AGNANO | EST | 27 | 27 |
| 6825971 | Bagnoli | G07E_AGNANO | EST | 29 | 29 |
| 6825961 | Bagnoli | G07E_AGNANO | EST | 29 | 29 |
| 6824691 | Bagnoli | G07E_AGNANO | EST | 18 | 18 |
| 6825151 | Bagnoli | G07E_AGNANO | EST | 14 | 14 |
| 6825751 | Bagnoli | G07E_AGNANO | EST | 28 | 28 |
| 6824811 | Bagnoli | G07E_AGNANO | EST | 20 | 20 |
| 6825131 | Bagnoli | G07E_AGNANO | EST | 18 | 18 |
| 6825941 | Bagnoli | G07E_AGNANO | EST | 29 | 29 |
| 6825261 | Bagnoli | G07E_AGNANO | EST | 5 | 5 |
| 6825391 | Bagnoli | G07E_AGNANO | EST | 13 | 13 |
| 6825411 | Bagnoli | G07E_AGNANO | EST | 17 | 17 |
| 6824711 | Bagnoli | G07E_AGNANO | EST | 16 | 16 |
| 6824971 | Bagnoli | G07E_AGNANO | EST | 15 | 15 |
| 6825241 | Bagnoli | G07E_AGNANO | EST | 21 | 21 |
| 6824991 | Bagnoli | G07E_AGNANO | EST | 15 | 15 |
| 6824631 | Bagnoli | G07E_AGNANO | EST | 7 | 7 |
| 6825662 | Bagnoli | G07E_AGNANO | EST | 27 | 27 |
| 6825351 | Bagnoli | G07E_AGNANO | EST | 13 | 13 |
| 6825661 | Bagnoli | G07E_AGNANO | EST | 26 | 26 |
| 6825121 | Bagnoli | G07E_AGNANO | EST | 15 | 15 |
| 6825071 | Bagnoli | G07E_AGNANO | EST | 21 | 21 |
| 6824921 | Bagnoli | G07E_AGNANO | EST | 14 | 14 |
| 6825321 | Bagnoli | G07E_AGNANO | EST | 23 | 23 |
| 6825381 | Bagnoli | G07E_AGNANO | EST | 14 | 14 |
| 6825231 | Bagnoli | G07E_AGNANO | EST | 19 | 19 |
| 6825171 | Bagnoli | G07E_AGNANO | EST | 14 | 14 |
| 6824671 | Bagnoli | G07E_AGNANO | EST | 20 | 20 |
| 6824871 | Bagnoli | G07E_AGNANO | EST | 19 | 19 |
| 6825791 | Bagnoli | G07E_AGNANO | EST | 28 | 28 |
| 6825861 | Bagnoli | G07E_AGNANO | EST | 4 | 4 |
| 6825891 | Bagnoli | G07E_AGNANO | EST | 4 | 4 |
| 6825841 | Bagnoli | G07E_AGNANO | EST | 8 | 8 |
| 6825311 | Bagnoli | G07E_AGNANO | EST | 23 | 23 |
| 6825911 | Bagnoli | G07E_AGNANO | EST | 4 | 4 |
| 6825471 | Bagnoli | G07E_AGNANO | EST | 8 | 8 |
| 6825801 | Bagnoli | G07E_AGNANO | EST | 28 | 28 |
| 6824911 | Bagnoli | G07E_AGNANO | EST | 13 | 13 |
| 6824601 | Bagnoli | G07E_AGNANO | EST | 5 | 5 |
| 6825031 | Bagnoli | G07E_AGNANO | EST | 5 | 5 |
| 6825211 | Bagnoli | G07E_AGNANO | EST | 13 | 13 |
| 6824651 | Bagnoli | G07E_AGNANO | EST | 7 | 7 |
| 6825681 | Bagnoli | G07E_AGNANO | EST | 24 | 24 |
| 6825021 | Bagnoli | G07E_AGNANO | EST | 5 | 5 |
| 6825271 | Bagnoli | G07E_AGNANO | EST | 23 | 23 |

| SEZIONE | QUARTIERE | GATE DI RIFERIMENTO | DIREZIONE | ORA INIZIO | ORA FINE |
|---------|-----------|---------------------|-----------|------------|----------|
| 6825441 | Bagnoli | G07E_AGNANO | EST | 23 | 23 |
| 6824961 | Bagnoli | G07E_AGNANO | EST | 12 | 12 |
| 6824731 | Bagnoli | G07E_AGNANO | EST | 17 | 17 |
| 6825251 | Bagnoli | G07E_AGNANO | EST | 5 | 5 |
| 6825361 | Bagnoli | G07E_AGNANO | EST | 15 | 15 |
| 6825291 | Bagnoli | G07E_AGNANO | EST | 22 | 22 |
| 6825491 | Bagnoli | G07E_AGNANO | EST | 12 | 12 |
| 6825041 | Bagnoli | G07E_AGNANO | EST | 6 | 6 |
| 6824981 | Bagnoli | G07E_AGNANO | EST | 14 | 14 |
| 6824621 | Bagnoli | G07E_AGNANO | EST | 6 | 6 |
| 6824721 | Bagnoli | G07E_AGNANO | EST | 13 | 13 |
| 6825601 | Bagnoli | G07E_AGNANO | EST | 24 | 24 |
| 6825641 | Bagnoli | G07E_AGNANO | EST | 25 | 25 |
| 6825551 | Bagnoli | G07E_AGNANO | EST | 10 | 10 |
| 6824751 | Bagnoli | G07E_AGNANO | EST | 17 | 17 |
| 6825611 | Bagnoli | G07E_AGNANO | EST | 25 | 25 |
| 6825051 | Bagnoli | G07E_AGNANO | EST | 5 | 5 |
| 6824771 | Bagnoli | G07E_AGNANO | EST | 20 | 20 |
| 6825741 | Bagnoli | G07E_AGNANO | EST | 27 | 27 |
| 6825921 | Bagnoli | G07E_AGNANO | EST | 31 | 31 |
| 6825521 | Bagnoli | G07E_AGNANO | EST | 10 | 10 |
| 6824821 | Bagnoli | G07E_AGNANO | EST | 20 | 20 |
| 6825881 | Bagnoli | G07E_AGNANO | EST | 4 | 4 |
| 6825711 | Bagnoli | G07E_AGNANO | EST | 27 | 27 |
| 6825221 | Bagnoli | G07E_AGNANO | EST | 20 | 20 |
| 6824561 | Bagnoli | G07E_AGNANO | EST | 6 | 6 |
| 6825481 | Bagnoli | G07E_AGNANO | EST | 12 | 12 |
| 6825401 | Bagnoli | G07E_AGNANO | EST | 13 | 13 |
| 6825721 | Bagnoli | G07E_AGNANO | EST | 27 | 27 |
| 6825161 | Bagnoli | G07E_AGNANO | EST | 14 | 14 |
| 6824681 | Bagnoli | G07E_AGNANO | EST | 18 | 18 |
| 6825331 | Bagnoli | G07E_AGNANO | EST | 23 | 23 |
| 6825591 | Bagnoli | G07E_AGNANO | EST | 24 | 24 |
| 6825371 | Bagnoli | G07E_AGNANO | EST | 13 | 13 |
| 6825871 | Bagnoli | G07E_AGNANO | EST | 4 | 4 |
| 6825511 | Bagnoli | G07E_AGNANO | EST | 10 | 10 |
| 6824611 | Bagnoli | G07E_AGNANO | EST | 6 | 6 |
| 6825901 | Bagnoli | G07E_AGNANO | EST | 4 | 4 |
| 6824641 | Bagnoli | G07E_AGNANO | EST | 11 | 11 |
| 6824701 | Bagnoli | G07E_AGNANO | EST | 11 | 11 |
| 6825571 | Bagnoli | G07E_AGNANO | EST | 8 | 8 |
| 6824891 | Bagnoli | G07E_AGNANO | EST | 17 | 17 |
| 6824781 | Bagnoli | G07E_AGNANO | EST | 21 | 21 |
| 6824881 | Bagnoli | G07E_AGNANO | EST | 15 | 15 |
| 6825811 | Bagnoli | G07E_AGNANO | EST | 8 | 8 |
| 6824941 | Bagnoli | G07E_AGNANO | EST | 11 | 11 |
| 6824831 | Bagnoli | G07E_AGNANO | EST | 20 | 20 |

| SEZIONE | QUARTIERE | GATE DI RIFERIMENTO | DIREZIONE | ORA INIZIO | ORA FINE |
|---------|-----------|---------------------|-----------|------------|----------|
| 6824801 | Bagnoli | G07E_AGNANO | EST | 6 | 6 |
| 6825501 | Bagnoli | G07E_AGNANO | EST | 10 | 10 |
| 6825061 | Bagnoli | G07E_AGNANO | EST | 21 | 21 |
| 6825451 | Bagnoli | G07E_AGNANO | EST | 23 | 23 |
| 6824791 | Bagnoli | G07E_AGNANO | EST | 6 | 6 |
| 6825651 | Bagnoli | G07E_AGNANO | EST | 24 | 24 |
| 6825541 | Bagnoli | G07E_AGNANO | EST | 8 | 8 |
| 6825141 | Bagnoli | G07E_AGNANO | EST | 15 | 15 |
| 6824851 | Bagnoli | G07E_AGNANO | EST | 21 | 21 |
| 6825531 | Bagnoli | G07E_AGNANO | EST | 11 | 11 |
| 6824841 | Bagnoli | G07E_AGNANO | EST | 6 | 6 |
| 6825421 | Bagnoli | G07E_AGNANO | EST | 22 | 22 |
| 6825001 | Bagnoli | G07E_AGNANO | EST | 19 | 19 |
| 6825561 | Bagnoli | G07E_AGNANO | EST | 10 | 10 |
| 6825011 | Bagnoli | G07E_AGNANO | EST | 21 | 21 |
| 6825731 | Bagnoli | G07E_AGNANO | EST | 27 | 27 |
| 6825281 | Bagnoli | G07E_AGNANO | EST | 22 | 22 |
| 6825581 | Bagnoli | G07E_AGNANO | EST | 8 | 8 |
| 6825461 | Bagnoli | G07E_AGNANO | EST | 12 | 12 |
| 6825701 | Bagnoli | G07E_AGNANO | EST | 26 | 26 |
| 6825931 | Bagnoli | G07E_AGNANO | EST | 28 | 28 |
| 6825091 | Bagnoli | G07E_AGNANO | EST | 21 | 21 |
| 6825201 | Bagnoli | G07E_AGNANO | EST | 13 | 13 |
| 6825111 | Bagnoli | G07E_AGNANO | EST | 19 | 19 |
| 6824931 | Bagnoli | G07E_AGNANO | EST | 17 | 17 |
| 6824901 | Bagnoli | G07E_AGNANO | EST | 17 | 17 |
| 6825431 | Bagnoli | G07E_AGNANO | EST | 13 | 13 |
| 6825181 | Bagnoli | G07E_AGNANO | EST | 14 | 14 |
| 6825191 | Bagnoli | G07E_AGNANO | EST | 12 | 12 |
| 6825101 | Bagnoli | G07E_AGNANO | EST | 15 | 15 |
| 6824551 | Bagnoli | G07E_AGNANO | EST | 9 | 9 |
| 6825631 | Bagnoli | G07E_AGNANO | EST | 25 | 25 |
| 6824741 | Bagnoli | G07E_AGNANO | EST | 18 | 18 |
| 5201961 | Chiaia | G14_VIA MARINA | EST | 24 | 24 |
| 5201941 | Chiaia | G14_VIA MARINA | EST | 15 | 15 |
| 5201971 | Chiaia | G14_VIA MARINA | EST | 29 | 29 |
| 5201951 | Chiaia | G14_VIA MARINA | EST | 21 | 21 |
| 5202561 | Chiaia | G14_VIA MARINA | EST | 8 | 8 |
| 5202421 | Chiaia | G14_VIA MARINA | EST | 12 | 12 |
| 5202621 | Chiaia | G14_VIA MARINA | EST | 48 | 48 |
| 5202251 | Chiaia | G14_VIA MARINA | EST | 28 | 28 |
| 5201571 | Chiaia | G14_VIA MARINA | EST | 42 | 42 |
| 5201311 | Chiaia | G14_VIA MARINA | EST | 15 | 15 |
| 5201431 | Chiaia | G14_VIA MARINA | EST | 9 | 9 |
| 5201831 | Chiaia | G14_VIA MARINA | EST | 10 | 10 |
| 5201231 | Chiaia | G14_VIA MARINA | EST | 11 | 11 |
| 5201491 | Chiaia | G14_VIA MARINA | EST | 33 | 33 |

| SEZIONE | QUARTIERE | GATE DI RIFERIMENTO | DIREZIONE | ORA INIZIO | ORA FINE |
|---------|-----------|---------------------|-----------|------------|----------|
| 5202211 | Chiaia | G14_VIA MARINA | EST | 11 | 11 |
| 5201901 | Chiaia | G14_VIA MARINA | EST | 6 | 6 |
| 5201161 | Chiaia | G14_VIA MARINA | EST | 4 | 4 |
| 5202191 | Chiaia | G14_VIA MARINA | EST | 3 | 3 |
| 5201181 | Chiaia | G14_VIA MARINA | EST | 21 | 21 |
| 5201371 | Chiaia | G14_VIA MARINA | EST | 14 | 14 |
| 5201391 | Chiaia | G14_VIA MARINA | EST | 26 | 26 |
| 5201121 | Chiaia | G14_VIA MARINA | EST | 22 | 22 |
| 5201331 | Chiaia | G14_VIA MARINA | EST | 6 | 6 |
| 5201661 | Chiaia | G14_VIA MARINA | EST | 19 | 19 |
| 5201501 | Chiaia | G14_VIA MARINA | EST | 12 | 12 |
| 5201321 | Chiaia | G14_VIA MARINA | EST | 43 | 43 |
| 5201401 | Chiaia | G14_VIA MARINA | EST | 36 | 36 |
| 5201351 | Chiaia | G14_VIA MARINA | EST | 28 | 28 |
| 5201551 | Chiaia | G14_VIA MARINA | EST | 25 | 25 |
| 5201531 | Chiaia | G14_VIA MARINA | EST | 23 | 23 |
| 5201521 | Chiaia | G14_VIA MARINA | EST | 8 | 8 |
| 5202581 | Chiaia | G14_VIA MARINA | EST | 24 | 24 |
| 5201221 | Chiaia | G14_VIA MARINA | EST | 23 | 23 |
| 5202441 | Chiaia | G14_VIA MARINA | EST | 44 | 45 |
| 5201671 | Chiaia | G14_VIA MARINA | EST | 1 | 2 |
| 5201411 | Chiaia | G14_VIA MARINA | EST | 38 | 38 |
| 5201631 | Chiaia | G14_VIA MARINA | EST | 35 | 35 |
| 5201421 | Chiaia | G14_VIA MARINA | EST | 11 | 11 |
| 5201131 | Chiaia | G14_VIA MARINA | EST | 42 | 42 |
| 5201801 | Chiaia | G14_VIA MARINA | EST | 17 | 17 |
| 5201361 | Chiaia | G14_VIA MARINA | EST | 16 | 16 |
| 5201621 | Chiaia | G14_VIA MARINA | EST | 40 | 41 |
| 5201511 | Chiaia | G14_VIA MARINA | EST | 26 | 26 |
| 5201651 | Chiaia | G14_VIA MARINA | EST | 10 | 10 |
| 5201461 | Chiaia | G14_VIA MARINA | EST | 39 | 39 |
| 5201281 | Chiaia | G14_VIA MARINA | EST | 38 | 38 |
| 5201251 | Chiaia | G14_VIA MARINA | EST | 18 | 18 |
| 5201911 | Chiaia | G14_VIA MARINA | EST | 23 | 23 |
| 5201191 | Chiaia | G14_VIA MARINA | EST | 18 | 18 |
| 5201341 | Chiaia | G14_VIA MARINA | EST | 24 | 24 |
| 5201821 | Chiaia | G14_VIA MARINA | EST | 6 | 6 |
| 5201201 | Chiaia | G14_VIA MARINA | EST | 8 | 8 |
| 5201441 | Chiaia | G14_VIA MARINA | EST | 40 | 41 |
| 5201151 | Chiaia | G14_VIA MARINA | EST | 40 | 41 |
| 5201301 | Chiaia | G14_VIA MARINA | EST | 16 | 16 |
| 5201581 | Chiaia | G14_VIA MARINA | EST | 18 | 18 |
| 5202201 | Chiaia | G14_VIA MARINA | EST | 31 | 31 |
| 5201561 | Chiaia | G14_VIA MARINA | EST | 47 | 47 |
| 5201851 | Chiaia | G14_VIA MARINA | EST | 20 | 20 |
| 5201211 | Chiaia | G14_VIA MARINA | EST | 25 | 25 |
| 5201141 | Chiaia | G14_VIA MARINA | EST | 43 | 43 |

| SEZIONE | QUARTIERE | GATE DI RIFERIMENTO | DIREZIONE | ORA INIZIO | ORA FINE |
|---------|-----------|---------------------|-----------|------------|----------|
| 5201471 | Chiaia | G14_VIA MARINA | EST | 1 | 2 |
| 5201811 | Chiaia | G14_VIA MARINA | EST | 39 | 39 |
| 5201641 | Chiaia | G14_VIA MARINA | EST | 35 | 35 |
| 5201241 | Chiaia | G14_VIA MARINA | EST | 35 | 35 |
| 5201381 | Chiaia | G14_VIA MARINA | EST | 33 | 33 |
| 5201481 | Chiaia | G14_VIA MARINA | EST | 15 | 15 |
| 5201171 | Chiaia | G14_VIA MARINA | EST | 16 | 16 |
| 5201891 | Chiaia | G14_VIA MARINA | EST | 36 | 36 |
| 5202431 | Chiaia | G14_VIA MARINA | EST | 12 | 12 |
| 5201451 | Chiaia | G14_VIA MARINA | EST | 37 | 37 |
| 5201781 | Chiaia | G14_VIA MARINA | EST | 4 | 4 |
| 5202571 | Chiaia | G14_VIA MARINA | EST | 36 | 36 |
| 5202401 | Chiaia | G14_VIA MARINA | EST | 16 | 16 |
| 5201601 | Chiaia | G14_VIA MARINA | EST | 1 | 2 |
| 5202551 | Chiaia | G14_VIA MARINA | EST | 46 | 46 |
| 5201931 | Chiaia | G14_VIA MARINA | EST | 48 | 48 |
| 5202241 | Chiaia | G14_VIA MARINA | EST | 47 | 47 |
| 5201841 | Chiaia | G14_VIA MARINA | EST | 19 | 19 |
| 5202221 | Chiaia | G14_VIA MARINA | EST | 31 | 31 |
| 5202261 | Chiaia | G14_VIA MARINA | EST | 33 | 33 |
| 5201591 | Chiaia | G14_VIA MARINA | EST | 48 | 48 |
| 5202451 | Chiaia | G14_VIA MARINA | EST | 32 | 32 |
| 5202381 | Chiaia | G14_VIA MARINA | EST | 3 | 3 |
| 5202391 | Chiaia | G14_VIA MARINA | EST | 29 | 29 |
| 5201721 | Chiaia | G14_VIA MARINA | EST | 18 | 18 |
| 5202121 | Chiaia | G14_VIA MARINA | EST | 47 | 47 |
| 5201731 | Chiaia | G14_VIA MARINA | EST | 14 | 14 |
| 5201271 | Chiaia | G14_VIA MARINA | EST | 42 | 42 |
| 5202461 | Chiaia | G14_VIA MARINA | EST | 34 | 34 |
| 5201261 | Chiaia | G14_VIA MARINA | EST | 3 | 3 |
| 5202111 | Chiaia | G14_VIA MARINA | EST | 13 | 13 |
| 5201741 | Chiaia | G14_VIA MARINA | EST | 36 | 36 |
| 5201871 | Chiaia | G14_VIA MARINA | EST | 5 | 5 |
| 5202411 | Chiaia | G14_VIA MARINA | EST | 31 | 31 |
| 5201681 | Chiaia | G14_VIA MARINA | EST | 22 | 22 |
| 5202231 | Chiaia | G14_VIA MARINA | EST | 4 | 4 |
| 5201881 | Chiaia | G14_VIA MARINA | EST | 9 | 9 |
| 5202611 | Chiaia | G14_VIA MARINA | EST | 23 | 23 |
| 5202181 | Chiaia | G14_VIA MARINA | EST | 44 | 45 |
| 5202291 | Chiaia | G14_VIA MARINA | EST | 7 | 7 |
| 5202151 | Chiaia | G14_VIA MARINA | EST | 29 | 29 |
| 5202771 | Chiaia | G14_VIA MARINA | EST | 35 | 35 |
| 5201771 | Chiaia | G14_VIA MARINA | EST | 13 | 13 |
| 5202061 | Chiaia | G14_VIA MARINA | EST | 47 | 47 |
| 5202541 | Chiaia | G14_VIA MARINA | EST | 46 | 46 |
| 5201791 | Chiaia | G14_VIA MARINA | EST | 31 | 31 |
| 5201921 | Chiaia | G14_VIA MARINA | EST | 38 | 38 |

| SEZIONE | QUARTIERE | GATE DI RIFERIMENTO | DIREZIONE | ORA INIZIO | ORA FINE |
|---------|-----------|---------------------|-----------|------------|----------|
| 5202721 | Chiaia | G14_VIA MARINA | EST | 20 | 20 |
| 5202801 | Chiaia | G14_VIA MARINA | EST | 5 | 5 |
| 5201861 | Chiaia | G14_VIA MARINA | EST | 37 | 37 |
| 5202601 | Chiaia | G14_VIA MARINA | EST | 21 | 21 |
| 5202271 | Chiaia | G14_VIA MARINA | EST | 13 | 13 |
| 5202591 | Chiaia | G14_VIA MARINA | EST | 5 | 5 |
| 5202731 | Chiaia | G14_VIA MARINA | EST | 20 | 20 |
| 5202281 | Chiaia | G14_VIA MARINA | EST | 26 | 26 |
| 5202101 | Chiaia | G14_VIA MARINA | EST | 10 | 10 |
| 5202691 | Chiaia | G14_VIA MARINA | EST | 28 | 28 |
| 5202331 | Chiaia | G14_VIA MARINA | EST | 19 | 19 |
| 5202071 | Chiaia | G14_VIA MARINA | EST | 34 | 34 |
| 5201682 | Chiaia | G14_VIA MARINA | EST | 33 | 33 |
| 5202051 | Chiaia | G14_VIA MARINA | EST | 34 | 34 |
| 5201991 | Chiaia | G14_VIA MARINA | EST | 28 | 28 |
| 5201761 | Chiaia | G14_VIA MARINA | EST | 17 | 17 |
| 5202471 | Chiaia | G14_VIA MARINA | EST | 7 | 7 |
| 5201291 | Chiaia | G14_VIA MARINA | EST | 4 | 4 |
| 5202651 | Chiaia | G14_VIA MARINA | EST | 44 | 45 |
| 5202321 | Chiaia | G14_VIA MARINA | EST | 14 | 14 |
| 5202711 | Chiaia | G14_VIA MARINA | EST | 19 | 19 |
| 5202081 | Chiaia | G14_VIA MARINA | EST | 37 | 37 |
| 5202491 | Chiaia | G14_VIA MARINA | EST | 29 | 29 |
| 5202681 | Chiaia | G14_VIA MARINA | EST | 22 | 22 |
| 5202701 | Chiaia | G14_VIA MARINA | EST | 1 | 2 |
| 5202021 | Chiaia | G14_VIA MARINA | EST | 9 | 9 |
| 5202641 | Chiaia | G14_VIA MARINA | EST | 23 | 23 |
| 5202001 | Chiaia | G14_VIA MARINA | EST | 13 | 13 |
| 5202141 | Chiaia | G14_VIA MARINA | EST | 26 | 26 |
| 5202171 | Chiaia | G14_VIA MARINA | EST | 20 | 20 |
| 5202041 | Chiaia | G14_VIA MARINA | EST | 21 | 21 |
| 5202671 | Chiaia | G14_VIA MARINA | EST | 32 | 32 |
| 5201691 | Chiaia | G14_VIA MARINA | EST | 24 | 24 |
| 5202781 | Chiaia | G14_VIA MARINA | EST | 44 | 45 |
| 5202481 | Chiaia | G14_VIA MARINA | EST | 24 | 24 |
| 5202011 | Chiaia | G14_VIA MARINA | EST | 37 | 37 |
| 5202301 | Chiaia | G14_VIA MARINA | EST | 14 | 14 |
| 5202311 | Chiaia | G14_VIA MARINA | EST | 17 | 17 |
| 5202791 | Chiaia | G14_VIA MARINA | EST | 46 | 46 |
| 5202031 | Chiaia | G14_VIA MARINA | EST | 14 | 14 |
| 5202091 | Chiaia | G14_VIA MARINA | EST | 22 | 22 |
| 5202341 | Chiaia | G14_VIA MARINA | EST | 30 | 30 |
| 5201701 | Chiaia | G14_VIA MARINA | EST | 16 | 16 |
| 5202661 | Chiaia | G14_VIA MARINA | EST | 43 | 43 |
| 5201711 | Chiaia | G14_VIA MARINA | EST | 15 | 15 |
| 5201751 | Chiaia | G14_VIA MARINA | EST | 9 | 9 |
| 5202501 | Chiaia | G14_VIA MARINA | EST | 43 | 43 |

| SEZIONE | QUARTIERE | GATE DI RIFERIMENTO | DIREZIONE | ORA INIZIO | ORA FINE |
|---------|-------------|---------------------|-----------|------------|----------|
| 5202351 | Chiaia | G14_VIA MARINA | EST | 3 | 3 |
| 5201981 | Chiaia | G14_VIA MARINA | EST | 9 | 9 |
| 5202161 | Chiaia | G14_VIA MARINA | EST | 48 | 48 |
| 7231721 | Chiaiano | G13E_CAPODIMONTE | EST | 7 | 7 |
| 7231561 | Chiaiano | G13E_CAPODIMONTE | EST | 21 | 21 |
| 7231521 | Chiaiano | G13E_CAPODIMONTE | EST | 8 | 8 |
| 7231671 | Chiaiano | G13E_CAPODIMONTE | EST | 25 | 25 |
| 7231581 | Chiaiano | G13E_CAPODIMONTE | EST | 30 | 30 |
| 7231551 | Chiaiano | G13E_CAPODIMONTE | EST | 15 | 15 |
| 7231651 | Chiaiano | G13E_CAPODIMONTE | EST | 23 | 23 |
| 7231641 | Chiaiano | G13E_CAPODIMONTE | EST | 11 | 11 |
| 7231661 | Chiaiano | G13E_CAPODIMONTE | EST | 1 | 2 |
| 7231491 | Chiaiano | G13E_CAPODIMONTE | EST | 26 | 26 |
| 7231601 | Chiaiano | G13E_CAPODIMONTE | EST | 16 | 16 |
| 7231621 | Chiaiano | G13E_CAPODIMONTE | EST | 34 | 34 |
| 7231511 | Chiaiano | G13E_CAPODIMONTE | EST | 10 | 10 |
| 7231541 | Chiaiano | G13E_CAPODIMONTE | EST | 28 | 28 |
| 7231801 | Chiaiano | G13E_CAPODIMONTE | EST | 20 | 20 |
| 7231591 | Chiaiano | G13E_CAPODIMONTE | EST | 42 | 42 |
| 7231711 | Chiaiano | G13E_CAPODIMONTE | EST | 41 | 41 |
| 7231611 | Chiaiano | G13E_CAPODIMONTE | EST | 48 | 48 |
| 7231531 | Chiaiano | G13E_CAPODIMONTE | EST | 12 | 13 |
| 7231481 | Chiaiano | G13E_CAPODIMONTE | EST | 38 | 38 |
| 7231791 | Chiaiano | G13E_CAPODIMONTE | EST | 45 | 46 |
| 7231821 | Chiaiano | G13E_CAPODIMONTE | EST | 31 | 31 |
| 7231631 | Chiaiano | G13E_CAPODIMONTE | EST | 37 | 37 |
| 7231571 | Chiaiano | G13E_CAPODIMONTE | EST | 35 | 35 |
| 7231501 | Chiaiano | G13E_CAPODIMONTE | EST | 29 | 29 |
| 7231811 | Chiaiano | G13E_CAPODIMONTE | EST | 32 | 32 |
| 7231861 | Chiaiano | G13E_CAPODIMONTE | EST | 47 | 47 |
| 7231831 | Chiaiano | G13E_CAPODIMONTE | EST | 12 | 13 |
| 6926972 | Fuorigrotta | G08O_ITALIA 90 | OVEST | 4 | 4 |
| 6927171 | Fuorigrotta | G08O_ITALIA 90 | OVEST | 4 | 4 |
| 6927791 | Fuorigrotta | G08O_ITALIA 90 | OVEST | 39 | 39 |
| 6927241 | Fuorigrotta | G08O_ITALIA 90 | OVEST | 43 | 43 |
| 6927681 | Fuorigrotta | G08O_ITALIA 90 | OVEST | 26 | 26 |
| 6927121 | Fuorigrotta | G08O_ITALIA 90 | OVEST | 46 | 46 |
| 6927151 | Fuorigrotta | G08O_ITALIA 90 | OVEST | 24 | 25 |
| 6927221 | Fuorigrotta | G08O_ITALIA 90 | OVEST | 47 | 47 |
| 6926971 | Fuorigrotta | G08O_ITALIA 90 | OVEST | 27 | 27 |
| 6927161 | Fuorigrotta | G08O_ITALIA 90 | OVEST | 37 | 37 |
| 6926991 | Fuorigrotta | G08O_ITALIA 90 | OVEST | 31 | 31 |
| 6927141 | Fuorigrotta | G08O_ITALIA 90 | OVEST | 28 | 28 |
| 6927181 | Fuorigrotta | G08O_ITALIA 90 | OVEST | 6 | 6 |
| 6927271 | Fuorigrotta | G08O_ITALIA 90 | OVEST | 30 | 30 |
| 6926981 | Fuorigrotta | G08O_ITALIA 90 | OVEST | 36 | 36 |
| 6927671 | Fuorigrotta | G08O_ITALIA 90 | OVEST | 22 | 23 |

| SEZIONE | QUARTIERE | GATE DI RIFERIMENTO | DIREZIONE | ORA INIZIO | ORA FINE |
|---------|-------------|---------------------|-----------|------------|----------|
| 6927231 | Fuorigrotta | G080_ITALIA 90 | OVEST | 29 | 29 |
| 6927201 | Fuorigrotta | G080_ITALIA 90 | OVEST | 32 | 32 |
| 6927771 | Fuorigrotta | G080_ITALIA 90 | OVEST | 30 | 30 |
| 6927821 | Fuorigrotta | G080_ITALIA 90 | OVEST | 31 | 31 |
| 6927651 | Fuorigrotta | G080_ITALIA 90 | OVEST | 26 | 26 |
| 6927641 | Fuorigrotta | G080_ITALIA 90 | OVEST | 32 | 32 |
| 6927001 | Fuorigrotta | G080_ITALIA 90 | OVEST | 15 | 15 |
| 6927211 | Fuorigrotta | G080_ITALIA 90 | OVEST | 33 | 33 |
| 6926951 | Fuorigrotta | G080_ITALIA 90 | OVEST | 16 | 17 |
| 6927131 | Fuorigrotta | G080_ITALIA 90 | OVEST | 34 | 34 |
| 6927781 | Fuorigrotta | G080_ITALIA 90 | OVEST | 48 | 48 |
| 6926961 | Fuorigrotta | G080_ITALIA 90 | OVEST | 44 | 44 |
| 6927191 | Fuorigrotta | G080_ITALIA 90 | OVEST | 47 | 47 |
| 6927661 | Fuorigrotta | G080_ITALIA 90 | OVEST | 35 | 35 |
| 6926411 | Fuorigrotta | G080_ITALIA 90 | OVEST | 36 | 36 |
| 6926952 | Fuorigrotta | G080_ITALIA 90 | OVEST | 37 | 37 |
| 6926471 | Fuorigrotta | G080_ITALIA 90 | OVEST | 16 | 17 |
| 6926591 | Fuorigrotta | G080_ITALIA 90 | OVEST | 40 | 40 |
| 6926931 | Fuorigrotta | G080_ITALIA 90 | OVEST | 27 | 27 |
| 6926731 | Fuorigrotta | G080_ITALIA 90 | OVEST | 41 | 41 |
| 6926851 | Fuorigrotta | G080_ITALIA 90 | OVEST | 35 | 35 |
| 6926871 | Fuorigrotta | G080_ITALIA 90 | OVEST | 41 | 41 |
| 6926201 | Fuorigrotta | G080_ITALIA 90 | OVEST | 38 | 38 |
| 6926891 | Fuorigrotta | G080_ITALIA 90 | OVEST | 40 | 40 |
| 6926211 | Fuorigrotta | G080_ITALIA 90 | OVEST | 47 | 47 |
| 6926121 | Fuorigrotta | G080_ITALIA 90 | OVEST | 38 | 38 |
| 6926311 | Fuorigrotta | G080_ITALIA 90 | OVEST | 45 | 45 |
| 6926691 | Fuorigrotta | G080_ITALIA 90 | OVEST | 24 | 25 |
| 6927071 | Fuorigrotta | G080_ITALIA 90 | OVEST | 48 | 48 |
| 6926391 | Fuorigrotta | G080_ITALIA 90 | OVEST | 29 | 29 |
| 6926271 | Fuorigrotta | G080_ITALIA 90 | OVEST | 46 | 46 |
| 6926841 | Fuorigrotta | G080_ITALIA 90 | OVEST | 38 | 38 |
| 6927091 | Fuorigrotta | G080_ITALIA 90 | OVEST | 7 | 7 |
| 6926111 | Fuorigrotta | G080_ITALIA 90 | OVEST | 47 | 47 |
| 6926412 | Fuorigrotta | G080_ITALIA 90 | OVEST | 46 | 46 |
| 6926161 | Fuorigrotta | G080_ITALIA 90 | OVEST | 44 | 44 |
| 6926141 | Fuorigrotta | G080_ITALIA 90 | OVEST | 39 | 39 |
| 6926451 | Fuorigrotta | G080_ITALIA 90 | OVEST | 47 | 47 |
| 6926571 | Fuorigrotta | G080_ITALIA 90 | OVEST | 41 | 41 |
| 6927101 | Fuorigrotta | G080_ITALIA 90 | OVEST | 5 | 5 |
| 6927111 | Fuorigrotta | G080_ITALIA 90 | OVEST | 40 | 40 |
| 6926811 | Fuorigrotta | G080_ITALIA 90 | OVEST | 32 | 32 |
| 6926791 | Fuorigrotta | G080_ITALIA 90 | OVEST | 41 | 41 |
| 6926711 | Fuorigrotta | G080_ITALIA 90 | OVEST | 42 | 42 |
| 6926261 | Fuorigrotta | G080_ITALIA 90 | OVEST | 24 | 25 |
| 6927051 | Fuorigrotta | G080_ITALIA 90 | OVEST | 41 | 41 |
| 6926331 | Fuorigrotta | G080_ITALIA 90 | OVEST | 33 | 33 |

| SEZIONE | QUARTIERE | GATE DI RIFERIMENTO | DIREZIONE | ORA INIZIO | ORA FINE |
|---------|-------------|---------------------|-----------|------------|----------|
| 6926741 | Fuorigrotta | G080_ITALIA 90 | OVEST | 27 | 27 |
| 6927011 | Fuorigrotta | G080_ITALIA 90 | OVEST | 7 | 7 |
| 6926241 | Fuorigrotta | G080_ITALIA 90 | OVEST | 28 | 28 |
| 6927281 | Fuorigrotta | G080_ITALIA 90 | OVEST | 34 | 34 |
| 6926551 | Fuorigrotta | G080_ITALIA 90 | OVEST | 37 | 37 |
| 6926671 | Fuorigrotta | G080_ITALIA 90 | OVEST | 37 | 37 |
| 6927272 | Fuorigrotta | G080_ITALIA 90 | OVEST | 39 | 39 |
| 6926661 | Fuorigrotta | G080_ITALIA 90 | OVEST | 40 | 40 |
| 6926231 | Fuorigrotta | G080_ITALIA 90 | OVEST | 28 | 28 |
| 6926181 | Fuorigrotta | G080_ITALIA 90 | OVEST | 48 | 48 |
| 6926191 | Fuorigrotta | G080_ITALIA 90 | OVEST | 20 | 21 |
| 6926531 | Fuorigrotta | G080_ITALIA 90 | OVEST | 35 | 35 |
| 6926491 | Fuorigrotta | G080_ITALIA 90 | OVEST | 26 | 26 |
| 6926441 | Fuorigrotta | G080_ITALIA 90 | OVEST | 34 | 34 |
| 6926301 | Fuorigrotta | G080_ITALIA 90 | OVEST | 48 | 48 |
| 6926361 | Fuorigrotta | G080_ITALIA 90 | OVEST | 18 | 19 |
| 6926521 | Fuorigrotta | G080_ITALIA 90 | OVEST | 20 | 21 |
| 6926611 | Fuorigrotta | G080_ITALIA 90 | OVEST | 30 | 30 |
| 6926641 | Fuorigrotta | G080_ITALIA 90 | OVEST | 32 | 32 |
| 6926561 | Fuorigrotta | G080_ITALIA 90 | OVEST | 45 | 45 |
| 6926371 | Fuorigrotta | G080_ITALIA 90 | OVEST | 46 | 46 |
| 6926821 | Fuorigrotta | G080_ITALIA 90 | OVEST | 36 | 36 |
| 6926581 | Fuorigrotta | G080_ITALIA 90 | OVEST | 37 | 37 |
| 6926511 | Fuorigrotta | G080_ITALIA 90 | OVEST | 42 | 42 |
| 6926321 | Fuorigrotta | G080_ITALIA 90 | OVEST | 18 | 19 |
| 6926831 | Fuorigrotta | G080_ITALIA 90 | OVEST | 39 | 39 |
| 6926291 | Fuorigrotta | G080_ITALIA 90 | OVEST | 33 | 33 |
| 6926781 | Fuorigrotta | G080_ITALIA 90 | OVEST | 45 | 45 |
| 6927041 | Fuorigrotta | G080_ITALIA 90 | OVEST | 34 | 34 |
| 6926401 | Fuorigrotta | G080_ITALIA 90 | OVEST | 3 | 3 |
| 6927261 | Fuorigrotta | G080_ITALIA 90 | OVEST | 20 | 21 |
| 6926631 | Fuorigrotta | G080_ITALIA 90 | OVEST | 35 | 35 |
| 6926151 | Fuorigrotta | G080_ITALIA 90 | OVEST | 45 | 45 |
| 6926171 | Fuorigrotta | G080_ITALIA 90 | OVEST | 42 | 42 |
| 6926701 | Fuorigrotta | G080_ITALIA 90 | OVEST | 15 | 15 |
| 6926421 | Fuorigrotta | G080_ITALIA 90 | OVEST | 44 | 44 |
| 6926501 | Fuorigrotta | G080_ITALIA 90 | OVEST | 15 | 15 |
| 6926131 | Fuorigrotta | G080_ITALIA 90 | OVEST | 3 | 3 |
| 6926461 | Fuorigrotta | G080_ITALIA 90 | OVEST | 3 | 3 |
| 6926901 | Fuorigrotta | G080_ITALIA 90 | OVEST | 16 | 17 |
| 6926341 | Fuorigrotta | G080_ITALIA 90 | OVEST | 22 | 23 |
| 6926621 | Fuorigrotta | G080_ITALIA 90 | OVEST | 38 | 38 |
| 6927311 | Fuorigrotta | G080_ITALIA 90 | OVEST | 36 | 36 |
| 6926351 | Fuorigrotta | G080_ITALIA 90 | OVEST | 48 | 48 |
| 6926721 | Fuorigrotta | G080_ITALIA 90 | OVEST | 45 | 45 |
| 6927291 | Fuorigrotta | G080_ITALIA 90 | OVEST | 15 | 15 |
| 6926751 | Fuorigrotta | G080_ITALIA 90 | OVEST | 22 | 23 |

| SEZIONE | QUARTIERE | GATE DI RIFERIMENTO | DIREZIONE | ORA INIZIO | ORA FINE |
|---------|-------------|---------------------|-----------|------------|----------|
| 6926601 | Fuorigrotta | G080_ITALIA 90 | OVEST | 44 | 44 |
| 6927031 | Fuorigrotta | G080_ITALIA 90 | OVEST | 4 | 4 |
| 6926861 | Fuorigrotta | G080_ITALIA 90 | OVEST | 40 | 40 |
| 6927081 | Fuorigrotta | G080_ITALIA 90 | OVEST | 42 | 42 |
| 6926801 | Fuorigrotta | G080_ITALIA 90 | OVEST | 39 | 39 |
| 6926681 | Fuorigrotta | G080_ITALIA 90 | OVEST | 30 | 30 |
| 6926281 | Fuorigrotta | G080_ITALIA 90 | OVEST | 38 | 38 |
| 6926761 | Fuorigrotta | G080_ITALIA 90 | OVEST | 42 | 42 |
| 6926921 | Fuorigrotta | G080_ITALIA 90 | OVEST | 33 | 33 |
| 6927061 | Fuorigrotta | G080_ITALIA 90 | OVEST | 44 | 44 |
| 6926881 | Fuorigrotta | G080_ITALIA 90 | OVEST | 29 | 29 |
| 6926431 | Fuorigrotta | G080_ITALIA 90 | OVEST | 6 | 6 |
| 6926771 | Fuorigrotta | G080_ITALIA 90 | OVEST | 35 | 35 |
| 6926911 | Fuorigrotta | G080_ITALIA 90 | OVEST | 31 | 31 |
| 6926381 | Fuorigrotta | G080_ITALIA 90 | OVEST | 3 | 3 |
| 6926541 | Fuorigrotta | G080_ITALIA 90 | OVEST | 6 | 6 |
| 6926651 | Fuorigrotta | G080_ITALIA 90 | OVEST | 44 | 44 |
| 6927301 | Fuorigrotta | G080_ITALIA 90 | OVEST | 36 | 36 |
| 6926221 | Fuorigrotta | G080_ITALIA 90 | OVEST | 31 | 31 |
| 6926251 | Fuorigrotta | G080_ITALIA 90 | OVEST | 43 | 43 |
| 6926481 | Fuorigrotta | G080_ITALIA 90 | OVEST | 46 | 46 |
| 6926941 | Fuorigrotta | G080_ITALIA 90 | OVEST | 18 | 19 |
| 6928371 | Fuorigrotta | G090_FUORIGROTTA | OVEST | 32 | 32 |
| 6928311 | Fuorigrotta | G090_FUORIGROTTA | OVEST | 41 | 41 |
| 6927711 | Fuorigrotta | G090_FUORIGROTTA | OVEST | 17 | 18 |
| 6928231 | Fuorigrotta | G090_FUORIGROTTA | OVEST | 19 | 20 |
| 6927611 | Fuorigrotta | G090_FUORIGROTTA | OVEST | 9 | 10 |
| 6928181 | Fuorigrotta | G090_FUORIGROTTA | OVEST | 1 | 2 |
| 6927251 | Fuorigrotta | G080_ITALIA 90 | OVEST | 42 | 42 |
| 6928221 | Fuorigrotta | G090_FUORIGROTTA | OVEST | 23 | 23 |
| 6928071 | Fuorigrotta | G090_FUORIGROTTA | OVEST | 5 | 6 |
| 6928291 | Fuorigrotta | G090_FUORIGROTTA | OVEST | 43 | 43 |
| 6928171 | Fuorigrotta | G090_FUORIGROTTA | OVEST | 7 | 8 |
| 6927741 | Fuorigrotta | G090_FUORIGROTTA | OVEST | 34 | 34 |
| 6928251 | Fuorigrotta | G090_FUORIGROTTA | OVEST | 30 | 30 |
| 6927751 | Fuorigrotta | G090_FUORIGROTTA | OVEST | 15 | 16 |
| 6927701 | Fuorigrotta | G090_FUORIGROTTA | OVEST | 1 | 2 |
| 6928161 | Fuorigrotta | G090_FUORIGROTTA | OVEST | 35 | 35 |
| 6927621 | Fuorigrotta | G090_FUORIGROTTA | OVEST | 39 | 39 |
| 6928131 | Fuorigrotta | G090_FUORIGROTTA | OVEST | 35 | 35 |
| 6928141 | Fuorigrotta | G090_FUORIGROTTA | OVEST | 38 | 38 |
| 6927831 | Fuorigrotta | G090_FUORIGROTTA | OVEST | 9 | 10 |
| 6928111 | Fuorigrotta | G090_FUORIGROTTA | OVEST | 7 | 8 |
| 6927841 | Fuorigrotta | G090_FUORIGROTTA | OVEST | 40 | 40 |
| 6928061 | Fuorigrotta | G090_FUORIGROTTA | OVEST | 38 | 38 |
| 6928211 | Fuorigrotta | G090_FUORIGROTTA | OVEST | 37 | 37 |
| 6927381 | Fuorigrotta | G090_FUORIGROTTA | OVEST | 42 | 42 |

| SEZIONE | QUARTIERE | GATE DI RIFERIMENTO | DIREZIONE | ORA INIZIO | ORA FINE |
|---------|-------------|---------------------|-----------|------------|----------|
| 6928121 | Fuorigrotta | G090_FUORIGROTTA | OVEST | 32 | 32 |
| 6927721 | Fuorigrotta | G090_FUORIGROTTA | OVEST | 28 | 28 |
| 6928241 | Fuorigrotta | G090_FUORIGROTTA | OVEST | 29 | 29 |
| 6928151 | Fuorigrotta | G090_FUORIGROTTA | OVEST | 11 | 12 |
| 6927691 | Fuorigrotta | G090_FUORIGROTTA | OVEST | 38 | 38 |
| 6927801 | Fuorigrotta | G090_FUORIGROTTA | OVEST | 5 | 6 |
| 6928201 | Fuorigrotta | G090_FUORIGROTTA | OVEST | 15 | 16 |
| 6927631 | Fuorigrotta | G090_FUORIGROTTA | OVEST | 26 | 26 |
| 6927811 | Fuorigrotta | G090_FUORIGROTTA | OVEST | 25 | 25 |
| 6928281 | Fuorigrotta | G090_FUORIGROTTA | OVEST | 21 | 22 |
| 6928261 | Fuorigrotta | G090_FUORIGROTTA | OVEST | 13 | 14 |
| 6928271 | Fuorigrotta | G090_FUORIGROTTA | OVEST | 21 | 22 |
| 6927761 | Fuorigrotta | G080_ITALIA 90 | OVEST | 41 | 41 |
| 6927731 | Fuorigrotta | G090_FUORIGROTTA | OVEST | 25 | 25 |
| 6928081 | Fuorigrotta | G090_FUORIGROTTA | OVEST | 27 | 27 |
| 6927961 | Fuorigrotta | G090_FUORIGROTTA | OVEST | 9 | 10 |
| 6928351 | Fuorigrotta | G090_FUORIGROTTA | OVEST | 23 | 23 |
| 6928331 | Fuorigrotta | G090_FUORIGROTTA | OVEST | 28 | 28 |
| 6928341 | Fuorigrotta | G090_FUORIGROTTA | OVEST | 33 | 33 |
| 6928361 | Fuorigrotta | G090_FUORIGROTTA | OVEST | 42 | 42 |
| 6928301 | Fuorigrotta | G090_FUORIGROTTA | OVEST | 7 | 8 |
| 6928191 | Fuorigrotta | G090_FUORIGROTTA | OVEST | 11 | 12 |
| 6927331 | Fuorigrotta | G090_FUORIGROTTA | OVEST | 31 | 31 |
| 6927871 | Fuorigrotta | G090_FUORIGROTTA | OVEST | 30 | 30 |
| 6927951 | Fuorigrotta | G090_FUORIGROTTA | OVEST | 24 | 24 |
| 6928041 | Fuorigrotta | G090_FUORIGROTTA | OVEST | 29 | 29 |
| 6926031 | Fuorigrotta | G090_FUORIGROTTA | OVEST | 35 | 35 |
| 6927891 | Fuorigrotta | G090_FUORIGROTTA | OVEST | 28 | 28 |
| 6928321 | Fuorigrotta | G090_FUORIGROTTA | OVEST | 37 | 37 |
| 6927361 | Fuorigrotta | G090_FUORIGROTTA | OVEST | 15 | 16 |
| 6927881 | Fuorigrotta | G090_FUORIGROTTA | OVEST | 19 | 20 |
| 6927451 | Fuorigrotta | G090_FUORIGROTTA | OVEST | 3 | 4 |
| 6927341 | Fuorigrotta | G090_FUORIGROTTA | OVEST | 13 | 14 |
| 6927421 | Fuorigrotta | G090_FUORIGROTTA | OVEST | 38 | 38 |
| 6927401 | Fuorigrotta | G090_FUORIGROTTA | OVEST | 23 | 23 |
| 6927851 | Fuorigrotta | G090_FUORIGROTTA | OVEST | 11 | 12 |
| 6928031 | Fuorigrotta | G090_FUORIGROTTA | OVEST | 17 | 18 |
| 6927441 | Fuorigrotta | G090_FUORIGROTTA | OVEST | 17 | 18 |
| 6926061 | Fuorigrotta | G090_FUORIGROTTA | OVEST | 31 | 31 |
| 6926051 | Fuorigrotta | G090_FUORIGROTTA | OVEST | 19 | 20 |
| 6926001 | Fuorigrotta | G090_FUORIGROTTA | OVEST | 27 | 27 |
| 6927321 | Fuorigrotta | G090_FUORIGROTTA | OVEST | 13 | 14 |
| 6927411 | Fuorigrotta | G090_FUORIGROTTA | OVEST | 13 | 14 |
| 6927911 | Fuorigrotta | G090_FUORIGROTTA | OVEST | 15 | 16 |
| 6927601 | Fuorigrotta | G090_FUORIGROTTA | OVEST | 34 | 34 |
| 6928101 | Fuorigrotta | G090_FUORIGROTTA | OVEST | 31 | 31 |
| 6926011 | Fuorigrotta | G090_FUORIGROTTA | OVEST | 40 | 40 |

| SEZIONE | QUARTIERE | GATE DI RIFERIMENTO | DIREZIONE | ORA INIZIO | ORA FINE |
|---------|---------------|---------------------|-----------|------------|----------|
| 6927921 | Fuorigrotta | G090_FUORIGROTTA | OVEST | 7 | 8 |
| 6927501 | Fuorigrotta | G090_FUORIGROTTA | OVEST | 34 | 34 |
| 6927491 | Fuorigrotta | G090_FUORIGROTTA | OVEST | 3 | 4 |
| 6926021 | Fuorigrotta | G090_FUORIGROTTA | OVEST | 33 | 33 |
| 6927861 | Fuorigrotta | G090_FUORIGROTTA | OVEST | 42 | 42 |
| 6927981 | Fuorigrotta | G090_FUORIGROTTA | OVEST | 37 | 37 |
| 6927371 | Fuorigrotta | G090_FUORIGROTTA | OVEST | 36 | 36 |
| 6927591 | Fuorigrotta | G090_FUORIGROTTA | OVEST | 32 | 32 |
| 6927471 | Fuorigrotta | G090_FUORIGROTTA | OVEST | 17 | 18 |
| 6927901 | Fuorigrotta | G090_FUORIGROTTA | OVEST | 41 | 41 |
| 6928011 | Fuorigrotta | G090_FUORIGROTTA | OVEST | 34 | 34 |
| 6927431 | Fuorigrotta | G090_FUORIGROTTA | OVEST | 11 | 12 |
| 6926081 | Fuorigrotta | G090_FUORIGROTTA | OVEST | 26 | 26 |
| 6926071 | Fuorigrotta | G090_FUORIGROTTA | OVEST | 25 | 25 |
| 6927511 | Fuorigrotta | G090_FUORIGROTTA | OVEST | 33 | 33 |
| 6927481 | Fuorigrotta | G090_FUORIGROTTA | OVEST | 13 | 14 |
| 6927461 | Fuorigrotta | G090_FUORIGROTTA | OVEST | 28 | 28 |
| 6928021 | Fuorigrotta | G090_FUORIGROTTA | OVEST | 26 | 26 |
| 6927391 | Fuorigrotta | G090_FUORIGROTTA | OVEST | 29 | 29 |
| 6928051 | Fuorigrotta | G090_FUORIGROTTA | OVEST | 9 | 10 |
| 6927991 | Fuorigrotta | G090_FUORIGROTTA | OVEST | 43 | 43 |
| 6928091 | Fuorigrotta | G090_FUORIGROTTA | OVEST | 39 | 39 |
| 6927931 | Fuorigrotta | G090_FUORIGROTTA | OVEST | 43 | 43 |
| 6927551 | Fuorigrotta | G090_FUORIGROTTA | OVEST | 41 | 41 |
| 6926041 | Fuorigrotta | G090_FUORIGROTTA | OVEST | 38 | 38 |
| 6927581 | Fuorigrotta | G090_FUORIGROTTA | OVEST | 17 | 18 |
| 6927351 | Fuorigrotta | G090_FUORIGROTTA | OVEST | 30 | 30 |
| 6926091 | Fuorigrotta | G090_FUORIGROTTA | OVEST | 24 | 24 |
| 6928001 | Fuorigrotta | G090_FUORIGROTTA | OVEST | 24 | 24 |
| 6927521 | Fuorigrotta | G090_FUORIGROTTA | OVEST | 36 | 36 |
| 6927971 | Fuorigrotta | G090_FUORIGROTTA | OVEST | 36 | 36 |
| 6927941 | Fuorigrotta | G090_FUORIGROTTA | OVEST | 27 | 27 |
| 6925991 | Fuorigrotta | G090_FUORIGROTTA | OVEST | 21 | 22 |
| 5406011 | Montecalvario | G14_VIA MARINA | EST | 15 | 15 |
| 5406021 | Montecalvario | G14_VIA MARINA | EST | 13 | 13 |
| 7130031 | Pianura | G07E_AGNANO | EST | 31 | 31 |
| 7131291 | Pianura | G07E_AGNANO | EST | 41 | 42 |
| 7131362 | Pianura | G07E_AGNANO | EST | 32 | 32 |
| 7129902 | Pianura | G07E_AGNANO | EST | 30 | 30 |
| 7130042 | Pianura | G07E_AGNANO | EST | 32 | 32 |
| 7130022 | Pianura | G07E_AGNANO | EST | 32 | 32 |
| 7131231 | Pianura | G07E_AGNANO | EST | 41 | 42 |
| 7131361 | Pianura | G07E_AGNANO | EST | 32 | 32 |
| 7130051 | Pianura | G07E_AGNANO | EST | 34 | 34 |
| 7130011 | Pianura | G07E_AGNANO | EST | 32 | 32 |
| 7129991 | Pianura | G07E_AGNANO | EST | 30 | 30 |
| 7129981 | Pianura | G07E_AGNANO | EST | 36 | 36 |

| SEZIONE | QUARTIERE | GATE DI RIFERIMENTO | DIREZIONE | ORA INIZIO | ORA FINE |
|---------|-----------|---------------------|-----------|------------|----------|
| 7130081 | Pianura | G07E_AGNANO | EST | 34 | 34 |
| 7131351 | Pianura | G07E_AGNANO | EST | 41 | 42 |
| 7129881 | Pianura | G07E_AGNANO | EST | 30 | 30 |
| 7130181 | Pianura | G07E_AGNANO | EST | 37 | 38 |
| 7130021 | Pianura | G07E_AGNANO | EST | 32 | 32 |
| 7131321 | Pianura | G07E_AGNANO | EST | 46 | 46 |
| 7130211 | Pianura | G07E_AGNANO | EST | 43 | 44 |
| 7130041 | Pianura | G07E_AGNANO | EST | 32 | 32 |
| 7130191 | Pianura | G07E_AGNANO | EST | 39 | 40 |
| 7131281 | Pianura | G07E_AGNANO | EST | 46 | 46 |
| 7130071 | Pianura | G07E_AGNANO | EST | 34 | 34 |
| 7131301 | Pianura | G07E_AGNANO | EST | 45 | 45 |
| 7130111 | Pianura | G07E_AGNANO | EST | 33 | 33 |
| 7130261 | Pianura | G07E_AGNANO | EST | 37 | 38 |
| 7131341 | Pianura | G07E_AGNANO | EST | 46 | 46 |
| 7129891 | Pianura | G07E_AGNANO | EST | 37 | 38 |
| 7130161 | Pianura | G07E_AGNANO | EST | 36 | 36 |
| 7130141 | Pianura | G07E_AGNANO | EST | 39 | 40 |
| 7130171 | Pianura | G07E_AGNANO | EST | 36 | 36 |
| 7130271 | Pianura | G07E_AGNANO | EST | 47 | 47 |
| 7129941 | Pianura | G07E_AGNANO | EST | 34 | 34 |
| 7131371 | Pianura | G07E_AGNANO | EST | 41 | 42 |
| 7131353 | Pianura | G07E_AGNANO | EST | 46 | 46 |
| 7130151 | Pianura | G07E_AGNANO | EST | 35 | 35 |
| 7129861 | Pianura | G07E_AGNANO | EST | 28 | 28 |
| 7129871 | Pianura | G07E_AGNANO | EST | 28 | 28 |
| 7130061 | Pianura | G07E_AGNANO | EST | 33 | 33 |
| 7129911 | Pianura | G07E_AGNANO | EST | 37 | 38 |
| 7130221 | Pianura | G07E_AGNANO | EST | 41 | 42 |
| 7129921 | Pianura | G07E_AGNANO | EST | 37 | 38 |
| 7130231 | Pianura | G07E_AGNANO | EST | 41 | 42 |
| 7131352 | Pianura | G07E_AGNANO | EST | 45 | 45 |
| 7129951 | Pianura | G07E_AGNANO | EST | 33 | 33 |
| 7131331 | Pianura | G07E_AGNANO | EST | 47 | 47 |
| 7130251 | Pianura | G07E_AGNANO | EST | 43 | 44 |
| 7129931 | Pianura | G07E_AGNANO | EST | 36 | 36 |
| 7130131 | Pianura | G07E_AGNANO | EST | 34 | 34 |
| 7129901 | Pianura | G07E_AGNANO | EST | 41 | 42 |
| 7129961 | Pianura | G07E_AGNANO | EST | 35 | 35 |
| 7130121 | Pianura | G07E_AGNANO | EST | 34 | 34 |
| 7131241 | Pianura | G07E_AGNANO | EST | 46 | 46 |
| 7131251 | Pianura | G07E_AGNANO | EST | 45 | 45 |
| 7131211 | Pianura | G07E_AGNANO | EST | 43 | 44 |
| 7131271 | Pianura | G07E_AGNANO | EST | 45 | 45 |
| 7131261 | Pianura | G07E_AGNANO | EST | 43 | 44 |
| 7131191 | Pianura | G10E_VOMERO | EST | 17 | 17 |
| 7130762 | Pianura | G10E_VOMERO | EST | 11 | 11 |

| SEZIONE | QUARTIERE | GATE DI RIFERIMENTO | DIREZIONE | ORA INIZIO | ORA FINE |
|---------|-----------|---------------------|-----------|------------|----------|
| 7131201 | Pianura | G10E_VOMERO | EST | 27 | 27 |
| 7130781 | Pianura | G10E_VOMERO | EST | 8 | 8 |
| 7130701 | Pianura | G10E_VOMERO | EST | 19 | 19 |
| 7130001 | Pianura | G07E_AGNANO | EST | 29 | 29 |
| 7130881 | Pianura | G10E_VOMERO | EST | 11 | 11 |
| 7130821 | Pianura | G10E_VOMERO | EST | 46 | 46 |
| 7131441 | Pianura | G10E_VOMERO | EST | 23 | 23 |
| 7131091 | Pianura | G10E_VOMERO | EST | 12 | 12 |
| 7130291 | Pianura | G10E_VOMERO | EST | 38 | 39 |
| 7130241 | Pianura | G07E_AGNANO | EST | 39 | 40 |
| 7130991 | Pianura | G10E_VOMERO | EST | 4 | 4 |
| 7130381 | Pianura | G10E_VOMERO | EST | 2 | 2 |
| 7130891 | Pianura | G10E_VOMERO | EST | 48 | 48 |
| 7131021 | Pianura | G10E_VOMERO | EST | 10 | 10 |
| 7131151 | Pianura | G10E_VOMERO | EST | 31 | 31 |
| 7130351 | Pianura | G10E_VOMERO | EST | 38 | 39 |
| 7130941 | Pianura | G10E_VOMERO | EST | 24 | 25 |
| 7130831 | Pianura | G10E_VOMERO | EST | 16 | 16 |
| 7131011 | Pianura | G10E_VOMERO | EST | 29 | 30 |
| 7131161 | Pianura | G10E_VOMERO | EST | 27 | 27 |
| 7129971 | Pianura | G07E_AGNANO | EST | 35 | 35 |
| 7131081 | Pianura | G10E_VOMERO | EST | 13 | 13 |
| 7130391 | Pianura | G10E_VOMERO | EST | 34 | 35 |
| 7130341 | Pianura | G10E_VOMERO | EST | 45 | 45 |
| 7130811 | Pianura | G10E_VOMERO | EST | 5 | 5 |
| 7131141 | Pianura | G10E_VOMERO | EST | 40 | 42 |
| 7131421 | Pianura | G10E_VOMERO | EST | 21 | 22 |
| 7131131 | Pianura | G10E_VOMERO | EST | 48 | 48 |
| 7130971 | Pianura | G10E_VOMERO | EST | 21 | 22 |
| 7130541 | Pianura | G10E_VOMERO | EST | 48 | 48 |
| 7130981 | Pianura | G10E_VOMERO | EST | 20 | 20 |
| 7130281 | Pianura | G10E_VOMERO | EST | 7 | 7 |
| 7131451 | Pianura | G10E_VOMERO | EST | 36 | 37 |
| 7131041 | Pianura | G10E_VOMERO | EST | 4 | 4 |
| 7130871 | Pianura | G10E_VOMERO | EST | 20 | 20 |
| 7130101 | Pianura | G10E_VOMERO | EST | 38 | 39 |
| 7130861 | Pianura | G10E_VOMERO | EST | 46 | 46 |
| 7130461 | Pianura | G10E_VOMERO | EST | 2 | 2 |
| 7131071 | Pianura | G10E_VOMERO | EST | 15 | 15 |
| 7130331 | Pianura | G10E_VOMERO | EST | 8 | 8 |
| 7130961 | Pianura | G10E_VOMERO | EST | 43 | 44 |
| 7131051 | Pianura | G10E_VOMERO | EST | 4 | 4 |
| 7130471 | Pianura | G10E_VOMERO | EST | 21 | 22 |
| 7130571 | Pianura | G10E_VOMERO | EST | 6 | 6 |
| 7131381 | Pianura | G10E_VOMERO | EST | 5 | 5 |
| 7130371 | Pianura | G10E_VOMERO | EST | 47 | 47 |
| 7131471 | Pianura | G10E_VOMERO | EST | 18 | 18 |

| SEZIONE | QUARTIERE | GATE DI RIFERIMENTO | DIREZIONE | ORA INIZIO | ORA FINE |
|---------|-----------|---------------------|-----------|------------|----------|
| 7131411 | Pianura | G10E_VOMERO | EST | 17 | 17 |
| 7130951 | Pianura | G10E_VOMERO | EST | 15 | 15 |
| 7130501 | Pianura | G10E_VOMERO | EST | 10 | 10 |
| 7130491 | Pianura | G10E_VOMERO | EST | 16 | 16 |
| 7131031 | Pianura | G10E_VOMERO | EST | 47 | 47 |
| 7130531 | Pianura | G10E_VOMERO | EST | 28 | 28 |
| 7130921 | Pianura | G10E_VOMERO | EST | 1 | 1 |
| 7131121 | Pianura | G10E_VOMERO | EST | 3 | 3 |
| 7130851 | Pianura | G10E_VOMERO | EST | 26 | 26 |
| 7130841 | Pianura | G10E_VOMERO | EST | 26 | 26 |
| 7130801 | Pianura | G10E_VOMERO | EST | 17 | 17 |
| 7131431 | Pianura | G10E_VOMERO | EST | 31 | 31 |
| 7130451 | Pianura | G10E_VOMERO | EST | 19 | 19 |
| 7131111 | Pianura | G10E_VOMERO | EST | 27 | 27 |
| 7130321 | Pianura | G10E_VOMERO | EST | 48 | 48 |
| 7130551 | Pianura | G10E_VOMERO | EST | 45 | 45 |
| 7130301 | Pianura | G10E_VOMERO | EST | 43 | 44 |
| 7130791 | Pianura | G10E_VOMERO | EST | 48 | 48 |
| 7130411 | Pianura | G10E_VOMERO | EST | 14 | 14 |
| 7130361 | Pianura | G10E_VOMERO | EST | 10 | 10 |
| 7131391 | Pianura | G10E_VOMERO | EST | 19 | 19 |
| 7130442 | Pianura | G10E_VOMERO | EST | 6 | 6 |
| 7131401 | Pianura | G10E_VOMERO | EST | 6 | 6 |
| 7131311 | Pianura | G07E_AGNANO | EST | 45 | 45 |
| 7130581 | Pianura | G10E_VOMERO | EST | 14 | 14 |
| 7130311 | Pianura | G10E_VOMERO | EST | 9 | 9 |
| 7130521 | Pianura | G10E_VOMERO | EST | 18 | 18 |
| 7131101 | Pianura | G10E_VOMERO | EST | 9 | 9 |
| 7130561 | Pianura | G10E_VOMERO | EST | 34 | 35 |
| 7131061 | Pianura | G10E_VOMERO | EST | 27 | 27 |
| 7130091 | Pianura | G10E_VOMERO | EST | 43 | 44 |
| 7130511 | Pianura | G10E_VOMERO | EST | 47 | 47 |
| 7131461 | Pianura | G10E_VOMERO | EST | 32 | 33 |
| 7131001 | Pianura | G10E_VOMERO | EST | 16 | 16 |
| 7130931 | Pianura | G10E_VOMERO | EST | 36 | 37 |
| 7130591 | Pianura | G10E_VOMERO | EST | 7 | 7 |
| 7130481 | Pianura | G10E_VOMERO | EST | 11 | 11 |
| 7130911 | Pianura | G10E_VOMERO | EST | 29 | 30 |
| 7130901 | Pianura | G10E_VOMERO | EST | 4 | 4 |
| 7130401 | Pianura | G10E_VOMERO | EST | 3 | 3 |
| 7130751 | Pianura | G10E_VOMERO | EST | 40 | 42 |
| 7130611 | Pianura | G10E_VOMERO | EST | 17 | 17 |
| 7130432 | Pianura | G10E_VOMERO | EST | 48 | 48 |
| 7130721 | Pianura | G10E_VOMERO | EST | 23 | 23 |
| 7130651 | Pianura | G10E_VOMERO | EST | 11 | 11 |
| 7130691 | Pianura | G10E_VOMERO | EST | 20 | 20 |
| 7130661 | Pianura | G10E_VOMERO | EST | 28 | 28 |

| SEZIONE | QUARTIERE | GATE DI RIFERIMENTO | DIREZIONE | ORA INIZIO | ORA FINE |
|---------|-----------|----------------------|-----------|------------|----------|
| 7131171 | Pianura | G10E_VOMERO | EST | 26 | 26 |
| 7130752 | Pianura | G10E_VOMERO | EST | 29 | 30 |
| 7130681 | Pianura | G10E_VOMERO | EST | 27 | 27 |
| 7130761 | Pianura | G10E_VOMERO | EST | 24 | 25 |
| 7130671 | Pianura | G10E_VOMERO | EST | 40 | 42 |
| 7130741 | Pianura | G10E_VOMERO | EST | 13 | 13 |
| 7130711 | Pianura | G10E_VOMERO | EST | 47 | 47 |
| 7130771 | Pianura | G10E_VOMERO | EST | 1 | 1 |
| 7130731 | Pianura | G10E_VOMERO | EST | 28 | 28 |
| 7130421 | Pianura | G10E_VOMERO | EST | 10 | 10 |
| 7130641 | Pianura | G10E_VOMERO | EST | 32 | 33 |
| 7131181 | Pianura | G10E_VOMERO | EST | 12 | 12 |
| 7131221 | Pianura | G10E_VOMERO | EST | 16 | 16 |
| 7130431 | Pianura | G10E_VOMERO | EST | 28 | 28 |
| 7130631 | Pianura | G10E_VOMERO | EST | 26 | 26 |
| 7130441 | Pianura | G10E_VOMERO | EST | 32 | 33 |
| 6523021 | Posillipo | G000_Porto di Napoli | PORTO | 22 | 22 |
| 6523001 | Posillipo | G000_Porto di Napoli | PORTO | 28 | 28 |
| 6522661 | Posillipo | G000_Porto di Napoli | PORTO | 41 | 41 |
| 6522731 | Posillipo | G000_Porto di Napoli | PORTO | 44 | 44 |
| 6523051 | Posillipo | G000_Porto di Napoli | PORTO | 14 | 14 |
| 6522871 | Posillipo | G000_Porto di Napoli | PORTO | 3 | 4 |
| 6522621 | Posillipo | G000_Porto di Napoli | PORTO | 36 | 36 |
| 6522411 | Posillipo | G000_Porto di Napoli | PORTO | 29 | 29 |
| 6522441 | Posillipo | G000_Porto di Napoli | PORTO | 27 | 27 |
| 6522311 | Posillipo | G000_Porto di Napoli | PORTO | 42 | 42 |
| 6522501 | Posillipo | G000_Porto di Napoli | PORTO | 43 | 43 |
| 6522551 | Posillipo | G000_Porto di Napoli | PORTO | 45 | 45 |
| 6522511 | Posillipo | G000_Porto di Napoli | PORTO | 3 | 4 |
| 6522351 | Posillipo | G000_Porto di Napoli | PORTO | 10 | 10 |
| 6522681 | Posillipo | G000_Porto di Napoli | PORTO | 33 | 33 |
| 6522541 | Posillipo | G000_Porto di Napoli | PORTO | 13 | 13 |
| 6522401 | Posillipo | G000_Porto di Napoli | PORTO | 24 | 24 |
| 6522331 | Posillipo | G000_Porto di Napoli | PORTO | 32 | 32 |
| 6522381 | Posillipo | G000_Porto di Napoli | PORTO | 22 | 22 |
| 6522291 | Posillipo | G000_Porto di Napoli | PORTO | 44 | 44 |
| 6522591 | Posillipo | G000_Porto di Napoli | PORTO | 38 | 38 |
| 6522601 | Posillipo | G000_Porto di Napoli | PORTO | 37 | 37 |
| 6522431 | Posillipo | G000_Porto di Napoli | PORTO | 35 | 35 |
| 6522481 | Posillipo | G000_Porto di Napoli | PORTO | 30 | 30 |
| 6522422 | Posillipo | G000_Porto di Napoli | PORTO | 21 | 21 |
| 6522611 | Posillipo | G000_Porto di Napoli | PORTO | 7 | 8 |
| 6522491 | Posillipo | G000_Porto di Napoli | PORTO | 10 | 10 |
| 6522361 | Posillipo | G000_Porto di Napoli | PORTO | 23 | 23 |
| 6522471 | Posillipo | G000_Porto di Napoli | PORTO | 38 | 38 |
| 6522321 | Posillipo | G000_Porto di Napoli | PORTO | 12 | 12 |
| 6522571 | Posillipo | G000_Porto di Napoli | PORTO | 17 | 17 |

| SEZIONE | QUARTIERE | GATE DI RIFERIMENTO | DIREZIONE | ORA INIZIO | ORA FINE |
|---------|-----------|----------------------|-----------|------------|----------|
| 6522391 | Posillipo | G000_Porto di Napoli | PORTO | 18 | 18 |
| 6522521 | Posillipo | G000_Porto di Napoli | PORTO | 29 | 29 |
| 6522421 | Posillipo | G000_Porto di Napoli | PORTO | 11 | 11 |
| 6522461 | Posillipo | G000_Porto di Napoli | PORTO | 14 | 14 |
| 6522691 | Posillipo | G000_Porto di Napoli | PORTO | 7 | 8 |
| 6522531 | Posillipo | G000_Porto di Napoli | PORTO | 23 | 23 |
| 6522581 | Posillipo | G000_Porto di Napoli | PORTO | 45 | 45 |
| 6522281 | Posillipo | G000_Porto di Napoli | PORTO | 31 | 31 |
| 6522341 | Posillipo | G000_Porto di Napoli | PORTO | 34 | 34 |
| 6522451 | Posillipo | G000_Porto di Napoli | PORTO | 1 | 2 |
| 6522641 | Posillipo | G000_Porto di Napoli | PORTO | 46 | 46 |
| 6522371 | Posillipo | G000_Porto di Napoli | PORTO | 19 | 19 |
| 6522301 | Posillipo | G000_Porto di Napoli | PORTO | 5 | 6 |
| 6522561 | Posillipo | G000_Porto di Napoli | PORTO | 40 | 40 |
| 6522801 | Posillipo | G000_Porto di Napoli | PORTO | 25 | 25 |
| 6523041 | Posillipo | G000_Porto di Napoli | PORTO | 46 | 46 |
| 6523031 | Posillipo | G000_Porto di Napoli | PORTO | 47 | 47 |
| 6522701 | Posillipo | G000_Porto di Napoli | PORTO | 19 | 19 |
| 6824511 | Posillipo | G000_Porto di Napoli | PORTO | 39 | 39 |
| 6522711 | Posillipo | G000_Porto di Napoli | PORTO | 42 | 42 |
| 6542991 | Posillipo | G000_Porto di Napoli | PORTO | 47 | 47 |
| 6522991 | Posillipo | G000_Porto di Napoli | PORTO | 43 | 43 |
| 6522851 | Posillipo | G000_Porto di Napoli | PORTO | 16 | 16 |
| 6522771 | Posillipo | G000_Porto di Napoli | PORTO | 27 | 27 |
| 6522971 | Posillipo | G000_Porto di Napoli | PORTO | 13 | 13 |
| 6523101 | Posillipo | G000_Porto di Napoli | PORTO | 32 | 32 |
| 6522951 | Posillipo | G000_Porto di Napoli | PORTO | 34 | 34 |
| 6522952 | Posillipo | G000_Porto di Napoli | PORTO | 35 | 35 |
| 6522791 | Posillipo | G000_Porto di Napoli | PORTO | 39 | 39 |
| 6522821 | Posillipo | G000_Porto di Napoli | PORTO | 9 | 9 |
| 6522881 | Posillipo | G000_Porto di Napoli | PORTO | 48 | 48 |
| 6522841 | Posillipo | G000_Porto di Napoli | PORTO | 41 | 41 |
| 6522961 | Posillipo | G000_Porto di Napoli | PORTO | 15 | 15 |
| 6522891 | Posillipo | G000_Porto di Napoli | PORTO | 31 | 31 |
| 6523012 | Posillipo | G000_Porto di Napoli | PORTO | 30 | 30 |
| 6523081 | Posillipo | G000_Porto di Napoli | PORTO | 40 | 40 |
| 6522651 | Posillipo | G000_Porto di Napoli | PORTO | 1 | 2 |
| 6522931 | Posillipo | G000_Porto di Napoli | PORTO | 48 | 48 |
| 6522721 | Posillipo | G000_Porto di Napoli | PORTO | 26 | 26 |
| 6522861 | Posillipo | G000_Porto di Napoli | PORTO | 37 | 37 |
| 6522572 | Posillipo | G000_Porto di Napoli | PORTO | 36 | 36 |
| 6522831 | Posillipo | G000_Porto di Napoli | PORTO | 11 | 11 |
| 6522911 | Posillipo | G000_Porto di Napoli | PORTO | 28 | 28 |
| 6523061 | Posillipo | G000_Porto di Napoli | PORTO | 16 | 16 |
| 6522781 | Posillipo | G000_Porto di Napoli | PORTO | 1 | 2 |
| 6522741 | Posillipo | G000_Porto di Napoli | PORTO | 25 | 25 |
| 6523111 | Posillipo | G000_Porto di Napoli | PORTO | 21 | 21 |

| SEZIONE | QUARTIERE | GATE DI RIFERIMENTO | DIREZIONE | ORA INIZIO | ORA FINE |
|---------|----------------|----------------------|-----------|------------|----------|
| 6522901 | Posillipo | G000_Porto di Napoli | PORTO | 17 | 17 |
| 6523071 | Posillipo | G000_Porto di Napoli | PORTO | 33 | 33 |
| 6523011 | Posillipo | G000_Porto di Napoli | PORTO | 12 | 12 |
| 6522761 | Posillipo | G000_Porto di Napoli | PORTO | 15 | 15 |
| 6522631 | Posillipo | G000_Porto di Napoli | PORTO | 20 | 20 |
| 6522671 | Posillipo | G000_Porto di Napoli | PORTO | 24 | 24 |
| 6522981 | Posillipo | G000_Porto di Napoli | PORTO | 20 | 20 |
| 6522811 | Posillipo | G000_Porto di Napoli | PORTO | 9 | 9 |
| 6523091 | Posillipo | G000_Porto di Napoli | PORTO | 18 | 18 |
| 6522941 | Posillipo | G000_Porto di Napoli | PORTO | 5 | 6 |
| 6522751 | Posillipo | G000_Porto di Napoli | PORTO | 26 | 26 |
| 5100081 | San Ferdinando | G14_VIA MARINA | EST | 22 | 22 |
| 5100171 | San Ferdinando | G14_VIA MARINA | EST | 40 | 41 |
| 5100181 | San Ferdinando | G14_VIA MARINA | EST | 46 | 46 |
| 5100071 | San Ferdinando | G14_VIA MARINA | EST | 7 | 7 |
| 5100221 | San Ferdinando | G14_VIA MARINA | EST | 43 | 43 |
| 5100091 | San Ferdinando | G14_VIA MARINA | EST | 18 | 18 |
| 5100051 | San Ferdinando | G14_VIA MARINA | EST | 25 | 25 |
| 5100041 | San Ferdinando | G14_VIA MARINA | EST | 42 | 42 |
| 5100061 | San Ferdinando | G14_VIA MARINA | EST | 38 | 38 |
| 5100191 | San Ferdinando | G14_VIA MARINA | EST | 27 | 27 |
| 7029691 | Soccavo | G11E_CAMALDOLI | EST | 20 | 20 |
| 7028441 | Soccavo | G11E_CAMALDOLI | EST | 31 | 31 |
| 7029101 | Soccavo | G11E_CAMALDOLI | EST | 22 | 22 |
| 7029081 | Soccavo | G11E_CAMALDOLI | EST | 18 | 18 |
| 7028741 | Soccavo | G11E_CAMALDOLI | EST | 26 | 26 |
| 7028531 | Soccavo | G11E_CAMALDOLI | EST | 41 | 41 |
| 7028911 | Soccavo | G11E_CAMALDOLI | EST | 45 | 46 |
| 7028691 | Soccavo | G11E_CAMALDOLI | EST | 17 | 17 |
| 7028631 | Soccavo | G11E_CAMALDOLI | EST | 31 | 31 |
| 7028721 | Soccavo | G11E_CAMALDOLI | EST | 19 | 19 |
| 7028551 | Soccavo | G11E_CAMALDOLI | EST | 8 | 8 |
| 7028641 | Soccavo | G11E_CAMALDOLI | EST | 37 | 37 |
| 7028491 | Soccavo | G11E_CAMALDOLI | EST | 40 | 40 |
| 7028681 | Soccavo | G11E_CAMALDOLI | EST | 23 | 23 |
| 7028621 | Soccavo | G11E_CAMALDOLI | EST | 7 | 7 |
| 7028421 | Soccavo | G11E_CAMALDOLI | EST | 22 | 22 |
| 7028411 | Soccavo | G11E_CAMALDOLI | EST | 16 | 16 |
| 7028391 | Soccavo | G11E_CAMALDOLI | EST | 7 | 7 |
| 7028451 | Soccavo | G11E_CAMALDOLI | EST | 12 | 12 |
| 7028651 | Soccavo | G11E_CAMALDOLI | EST | 3 | 4 |
| 7028471 | Soccavo | G11E_CAMALDOLI | EST | 28 | 28 |
| 7028541 | Soccavo | G11E_CAMALDOLI | EST | 35 | 35 |
| 7029091 | Soccavo | G11E_CAMALDOLI | EST | 45 | 46 |
| 7028481 | Soccavo | G11E_CAMALDOLI | EST | 5 | 6 |
| 7028901 | Soccavo | G11E_CAMALDOLI | EST | 1 | 2 |
| 7028581 | Soccavo | G11E_CAMALDOLI | EST | 5 | 6 |

| SEZIONE | QUARTIERE | GATE DI RIFERIMENTO | DIREZIONE | ORA INIZIO | ORA FINE |
|---------|-----------|---------------------|-----------|------------|----------|
| 7029001 | Soccavo | G11E_CAMALDOLI | EST | 38 | 38 |
| 7028591 | Soccavo | G11E_CAMALDOLI | EST | 35 | 35 |
| 7028711 | Soccavo | G11E_CAMALDOLI | EST | 20 | 20 |
| 7029071 | Soccavo | G11E_CAMALDOLI | EST | 30 | 30 |
| 7028611 | Soccavo | G11E_CAMALDOLI | EST | 37 | 37 |
| 7028951 | Soccavo | G11E_CAMALDOLI | EST | 21 | 21 |
| 7029111 | Soccavo | G11E_CAMALDOLI | EST | 32 | 32 |
| 7028761 | Soccavo | G11E_CAMALDOLI | EST | 14 | 14 |
| 7028671 | Soccavo | G11E_CAMALDOLI | EST | 33 | 34 |
| 7029371 | Soccavo | G11E_CAMALDOLI | EST | 19 | 19 |
| 7029451 | Soccavo | G11E_CAMALDOLI | EST | 27 | 27 |
| 7029601 | Soccavo | G11E_CAMALDOLI | EST | 31 | 31 |
| 7029661 | Soccavo | G11E_CAMALDOLI | EST | 12 | 12 |
| 7028701 | Soccavo | G11E_CAMALDOLI | EST | 33 | 34 |
| 7028401 | Soccavo | G11E_CAMALDOLI | EST | 9 | 9 |
| 7028501 | Soccavo | G11E_CAMALDOLI | EST | 42 | 42 |
| 7028751 | Soccavo | G11E_CAMALDOLI | EST | 10 | 10 |
| 7028561 | Soccavo | G11E_CAMALDOLI | EST | 18 | 18 |
| 7028461 | Soccavo | G11E_CAMALDOLI | EST | 14 | 14 |
| 7029721 | Soccavo | G11E_CAMALDOLI | EST | 39 | 39 |
| 7029561 | Soccavo | G11E_CAMALDOLI | EST | 7 | 7 |
| 7028961 | Soccavo | G11E_CAMALDOLI | EST | 5 | 6 |
| 7029751 | Soccavo | G11E_CAMALDOLI | EST | 9 | 9 |
| 7029421 | Soccavo | G11E_CAMALDOLI | EST | 11 | 11 |
| 7029151 | Soccavo | G11E_CAMALDOLI | EST | 47 | 47 |
| 7029191 | Soccavo | G090_FUORIGROTTA | EST | 47 | 48 |
| 7029671 | Soccavo | G11E_CAMALDOLI | EST | 44 | 44 |
| 7028521 | Soccavo | G11E_CAMALDOLI | EST | 10 | 10 |
| 7028941 | Soccavo | G11E_CAMALDOLI | EST | 22 | 22 |
| 7029211 | Soccavo | G090_FUORIGROTTA | EST | 44 | 44 |
| 7028981 | Soccavo | G11E_CAMALDOLI | EST | 40 | 40 |
| 7028571 | Soccavo | G11E_CAMALDOLI | EST | 13 | 13 |
| 7028601 | Soccavo | G11E_CAMALDOLI | EST | 13 | 13 |
| 7029391 | Soccavo | G11E_CAMALDOLI | EST | 43 | 43 |
| 7029761 | Soccavo | G11E_CAMALDOLI | EST | 45 | 46 |
| 7029701 | Soccavo | G11E_CAMALDOLI | EST | 19 | 19 |
| 7029131 | Soccavo | G11E_CAMALDOLI | EST | 40 | 40 |
| 7029821 | Soccavo | G11E_CAMALDOLI | EST | 35 | 35 |
| 7029741 | Soccavo | G11E_CAMALDOLI | EST | 16 | 16 |
| 7029431 | Soccavo | G11E_CAMALDOLI | EST | 21 | 21 |
| 7028791 | Soccavo | G11E_CAMALDOLI | EST | 8 | 8 |
| 7029581 | Soccavo | G11E_CAMALDOLI | EST | 26 | 26 |
| 7029841 | Soccavo | G11E_CAMALDOLI | EST | 20 | 20 |
| 7028921 | Soccavo | G11E_CAMALDOLI | EST | 29 | 29 |
| 7028381 | Soccavo | G11E_CAMALDOLI | EST | 13 | 13 |
| 7028511 | Soccavo | G11E_CAMALDOLI | EST | 24 | 24 |
| 7028661 | Soccavo | G11E_CAMALDOLI | EST | 48 | 48 |

| SEZIONE | QUARTIERE | GATE DI RIFERIMENTO | DIREZIONE | ORA INIZIO | ORA FINE |
|---------|-----------|---------------------|-----------|------------|----------|
| 7029061 | Soccavo | G11E_CAMALDOLI | EST | 27 | 27 |
| 7028731 | Soccavo | G11E_CAMALDOLI | EST | 21 | 21 |
| 7028431 | Soccavo | G11E_CAMALDOLI | EST | 42 | 42 |
| 7028821 | Soccavo | G11E_CAMALDOLI | EST | 42 | 42 |
| 7029831 | Soccavo | G11E_CAMALDOLI | EST | 38 | 38 |
| 7028771 | Soccavo | G11E_CAMALDOLI | EST | 40 | 40 |
| 7029221 | Soccavo | G090_FUORIGROTTA | EST | 45 | 45 |
| 7029011 | Soccavo | G11E_CAMALDOLI | EST | 24 | 24 |
| 7028841 | Soccavo | G11E_CAMALDOLI | EST | 11 | 11 |
| 7029441 | Soccavo | G11E_CAMALDOLI | EST | 39 | 39 |
| 7029331 | Soccavo | G11E_CAMALDOLI | EST | 44 | 44 |
| 7029381 | Soccavo | G11E_CAMALDOLI | EST | 5 | 6 |
| 7029651 | Soccavo | G11E_CAMALDOLI | EST | 3 | 4 |
| 7029201 | Soccavo | G090_FUORIGROTTA | EST | 47 | 48 |
| 7029141 | Soccavo | G11E_CAMALDOLI | EST | 8 | 8 |
| 7028781 | Soccavo | G11E_CAMALDOLI | EST | 28 | 28 |
| 7029281 | Soccavo | G11E_CAMALDOLI | EST | 10 | 10 |
| 7029521 | Soccavo | G11E_CAMALDOLI | EST | 43 | 43 |
| 7028831 | Soccavo | G11E_CAMALDOLI | EST | 38 | 38 |
| 7029491 | Soccavo | G11E_CAMALDOLI | EST | 26 | 26 |
| 7029551 | Soccavo | G11E_CAMALDOLI | EST | 8 | 8 |
| 7029851 | Soccavo | G11E_CAMALDOLI | EST | 39 | 39 |
| 7029791 | Soccavo | G11E_CAMALDOLI | EST | 41 | 41 |
| 7029161 | Soccavo | G11E_CAMALDOLI | EST | 1 | 2 |
| 7028891 | Soccavo | G11E_CAMALDOLI | EST | 32 | 32 |
| 7029811 | Soccavo | G11E_CAMALDOLI | EST | 15 | 15 |
| 7029681 | Soccavo | G11E_CAMALDOLI | EST | 30 | 30 |
| 7028991 | Soccavo | G11E_CAMALDOLI | EST | 32 | 32 |
| 7029031 | Soccavo | G11E_CAMALDOLI | EST | 24 | 24 |
| 7028931 | Soccavo | G11E_CAMALDOLI | EST | 1 | 2 |
| 7029591 | Soccavo | G11E_CAMALDOLI | EST | 25 | 25 |
| 7029801 | Soccavo | G11E_CAMALDOLI | EST | 19 | 19 |
| 7028801 | Soccavo | G11E_CAMALDOLI | EST | 20 | 20 |
| 7029531 | Soccavo | G11E_CAMALDOLI | EST | 29 | 29 |
| 7028811 | Soccavo | G11E_CAMALDOLI | EST | 36 | 36 |
| 7029711 | Soccavo | G11E_CAMALDOLI | EST | 29 | 29 |
| 7029241 | Soccavo | G090_FUORIGROTTA | EST | 44 | 44 |
| 7029271 | Soccavo | G11E_CAMALDOLI | EST | 3 | 4 |
| 7029311 | Soccavo | G11E_CAMALDOLI | EST | 42 | 42 |
| 7029301 | Soccavo | G11E_CAMALDOLI | EST | 3 | 4 |
| 7029411 | Soccavo | G11E_CAMALDOLI | EST | 15 | 15 |
| 7029641 | Soccavo | G11E_CAMALDOLI | EST | 27 | 27 |
| 7029731 | Soccavo | G11E_CAMALDOLI | EST | 37 | 37 |
| 7028971 | Soccavo | G11E_CAMALDOLI | EST | 17 | 17 |
| 7029231 | Soccavo | G090_FUORIGROTTA | EST | 44 | 44 |
| 7029461 | Soccavo | G11E_CAMALDOLI | EST | 36 | 36 |
| 7028861 | Soccavo | G11E_CAMALDOLI | EST | 45 | 46 |

| SEZIONE | QUARTIERE | GATE DI RIFERIMENTO | DIREZIONE | ORA INIZIO | ORA FINE |
|---------|-----------|---------------------|-----------|------------|----------|
| 7029481 | Soccavo | G11E_CAMALDOLI | EST | 9 | 9 |
| 7029511 | Soccavo | G11E_CAMALDOLI | EST | 41 | 41 |
| 7029051 | Soccavo | G11E_CAMALDOLI | EST | 30 | 30 |
| 7029471 | Soccavo | G11E_CAMALDOLI | EST | 47 | 47 |
| 7029171 | Soccavo | G11E_CAMALDOLI | EST | 33 | 34 |
| 7029021 | Soccavo | G11E_CAMALDOLI | EST | 31 | 31 |
| 7029771 | Soccavo | G11E_CAMALDOLI | EST | 36 | 36 |
| 7029401 | Soccavo | G11E_CAMALDOLI | EST | 17 | 17 |
| 7029781 | Soccavo | G11E_CAMALDOLI | EST | 41 | 41 |
| 7029341 | Soccavo | G11E_CAMALDOLI | EST | 30 | 30 |
| 7029181 | Soccavo | G11E_CAMALDOLI | EST | 37 | 37 |
| 7028871 | Soccavo | G11E_CAMALDOLI | EST | 47 | 47 |
| 7029611 | Soccavo | G11E_CAMALDOLI | EST | 9 | 9 |
| 7028851 | Soccavo | G11E_CAMALDOLI | EST | 38 | 38 |
| 7028881 | Soccavo | G11E_CAMALDOLI | EST | 29 | 29 |
| 7029251 | Soccavo | G090_FUORIGROTTA | EST | 46 | 46 |
| 7029541 | Soccavo | G11E_CAMALDOLI | EST | 48 | 48 |
| 7029041 | Soccavo | G11E_CAMALDOLI | EST | 35 | 35 |
| 7029621 | Soccavo | G11E_CAMALDOLI | EST | 48 | 48 |
| 7029321 | Soccavo | G11E_CAMALDOLI | EST | 27 | 27 |
| 7029631 | Soccavo | G11E_CAMALDOLI | EST | 25 | 25 |
| 7029261 | Soccavo | G090_FUORIGROTTA | EST | 47 | 48 |
| 7029121 | Soccavo | G11E_CAMALDOLI | EST | 25 | 25 |
| 7029501 | Soccavo | G11E_CAMALDOLI | EST | 36 | 36 |
| 7029351 | Soccavo | G11E_CAMALDOLI | EST | 39 | 39 |
| 7029361 | Soccavo | G11E_CAMALDOLI | EST | 22 | 22 |
| 7029571 | Soccavo | G11E_CAMALDOLI | EST | 25 | 25 |
| 6319761 | Vomero | G12_ARENELLA | EST | 12 | 12 |
| 6319961 | Vomero | G12_ARENELLA | EST | 10 | 10 |
| 6320031 | Vomero | G12_ARENELLA | EST | 4 | 4 |
| 6320001 | Vomero | G12_ARENELLA | EST | 28 | 28 |
| 6319811 | Vomero | G12_ARENELLA | EST | 9 | 9 |
| 6320291 | Vomero | G12_ARENELLA | EST | 34 | 34 |
| 6320441 | Vomero | G12_ARENELLA | EST | 31 | 31 |
| 6320011 | Vomero | G12_ARENELLA | EST | 32 | 32 |
| 6320161 | Vomero | G12_ARENELLA | EST | 22 | 22 |
| 6319981 | Vomero | G12_ARENELLA | EST | 7 | 7 |
| 6320361 | Vomero | G12_ARENELLA | EST | 44 | 44 |
| 6319751 | Vomero | G12_ARENELLA | EST | 4 | 4 |
| 6319821 | Vomero | G12_ARENELLA | EST | 30 | 30 |
| 6320281 | Vomero | G12_ARENELLA | EST | 38 | 38 |
| 6320241 | Vomero | G12_ARENELLA | EST | 24 | 24 |
| 6320041 | Vomero | G12_ARENELLA | EST | 36 | 36 |
| 6320051 | Vomero | G12_ARENELLA | EST | 24 | 24 |
| 6320331 | Vomero | G12_ARENELLA | EST | 40 | 41 |
| 6320021 | Vomero | G12_ARENELLA | EST | 36 | 36 |
| 6319691 | Vomero | G12_ARENELLA | EST | 16 | 16 |

| SEZIONE | QUARTIERE | GATE DI RIFERIMENTO | DIREZIONE | ORA INIZIO | ORA FINE |
|---------|-----------|---------------------|-----------|------------|----------|
| 6319941 | Vomero | G12_ARENELLA | EST | 1 | 1 |
| 6319881 | Vomero | G12_ARENELLA | EST | 17 | 17 |
| 6320231 | Vomero | G12_ARENELLA | EST | 15 | 15 |
| 6319801 | Vomero | G12_ARENELLA | EST | 16 | 16 |
| 6319911 | Vomero | G12_ARENELLA | EST | 39 | 39 |
| 6319891 | Vomero | G12_ARENELLA | EST | 17 | 17 |
| 6319951 | Vomero | G12_ARENELLA | EST | 35 | 35 |
| 6319921 | Vomero | G12_ARENELLA | EST | 9 | 9 |
| 6319831 | Vomero | G12_ARENELLA | EST | 3 | 3 |
| 6319741 | Vomero | G12_ARENELLA | EST | 7 | 7 |
| 6319851 | Vomero | G12_ARENELLA | EST | 18 | 18 |
| 6320071 | Vomero | G12_ARENELLA | EST | 3 | 3 |
| 6319711 | Vomero | G12_ARENELLA | EST | 31 | 31 |
| 6320151 | Vomero | G12_ARENELLA | EST | 15 | 15 |
| 6319991 | Vomero | G12_ARENELLA | EST | 35 | 35 |
| 6320061 | Vomero | G12_ARENELLA | EST | 46 | 46 |
| 6319841 | Vomero | G12_ARENELLA | EST | 1 | 1 |
| 6320391 | Vomero | G12_ARENELLA | EST | 47 | 48 |
| 6320491 | Vomero | G12_ARENELLA | EST | 12 | 12 |
| 6320431 | Vomero | G12_ARENELLA | EST | 5 | 5 |
| 6320271 | Vomero | G12_ARENELLA | EST | 11 | 11 |
| 6319721 | Vomero | G12_ARENELLA | EST | 14 | 14 |
| 6319701 | Vomero | G12_ARENELLA | EST | 33 | 33 |
| 6319731 | Vomero | G12_ARENELLA | EST | 34 | 34 |
| 6320401 | Vomero | G12_ARENELLA | EST | 27 | 27 |
| 6319861 | Vomero | G12_ARENELLA | EST | 29 | 29 |
| 6320341 | Vomero | G12_ARENELLA | EST | 25 | 25 |
| 6320421 | Vomero | G12_ARENELLA | EST | 13 | 13 |
| 6320301 | Vomero | G12_ARENELLA | EST | 25 | 25 |
| 6319681 | Vomero | G12_ARENELLA | EST | 14 | 14 |
| 6320261 | Vomero | G12_ARENELLA | EST | 11 | 11 |
| 6320451 | Vomero | G12_ARENELLA | EST | 26 | 26 |
| 6320461 | Vomero | G12_ARENELLA | EST | 23 | 23 |
| 6320141 | Vomero | G12_ARENELLA | EST | 37 | 37 |
| 6320191 | Vomero | G12_ARENELLA | EST | 6 | 6 |
| 6319931 | Vomero | G12_ARENELLA | EST | 6 | 6 |
| 6319281 | Vomero | G12_ARENELLA | EST | 2 | 2 |
| 6320411 | Vomero | G12_ARENELLA | EST | 23 | 23 |
| 6320121 | Vomero | G12_ARENELLA | EST | 20 | 20 |
| 6320481 | Vomero | G12_ARENELLA | EST | 21 | 21 |
| 6320351 | Vomero | G12_ARENELLA | EST | 45 | 45 |
| 6319781 | Vomero | G12_ARENELLA | EST | 32 | 32 |
| 6320371 | Vomero | G12_ARENELLA | EST | 33 | 33 |
| 6320081 | Vomero | G12_ARENELLA | EST | 5 | 5 |
| 6319771 | Vomero | G12_ARENELLA | EST | 18 | 18 |
| 6320201 | Vomero | G12_ARENELLA | EST | 44 | 44 |
| 6320211 | Vomero | G12_ARENELLA | EST | 42 | 43 |

| SEZIONE | QUARTIERE | GATE DI RIFERIMENTO | DIREZIONE | ORA INIZIO | ORA FINE |
|---------|-----------|---------------------|-----------|------------|----------|
| 6320101 | Vomero | G12_ARENELLA | EST | 20 | 20 |
| 6320171 | Vomero | G12_ARENELLA | EST | 27 | 27 |
| 6320251 | Vomero | G12_ARENELLA | EST | 26 | 26 |
| 6320221 | Vomero | G12_ARENELLA | EST | 10 | 10 |
| 6320091 | Vomero | G12_ARENELLA | EST | 45 | 45 |
| 6320321 | Vomero | G12_ARENELLA | EST | 19 | 19 |
| 6319901 | Vomero | G12_ARENELLA | EST | 2 | 2 |
| 6320381 | Vomero | G12_ARENELLA | EST | 30 | 30 |
| 6319671 | Vomero | G12_ARENELLA | EST | 29 | 29 |
| 6320111 | Vomero | G12_ARENELLA | EST | 39 | 39 |
| 6320181 | Vomero | G12_ARENELLA | EST | 8 | 8 |
| 6320311 | Vomero | G12_ARENELLA | EST | 13 | 13 |
| 6319971 | Vomero | G12_ARENELLA | EST | 28 | 28 |
| 6320131 | Vomero | G12_ARENELLA | EST | 37 | 37 |
| 6319871 | Vomero | G12_ARENELLA | EST | 46 | 46 |
| 6320471 | Vomero | G12_ARENELLA | EST | 22 | 22 |

Piano di allontanamento comunale per il rischio vulcanico dei Campi Flegrei e attività connesse di informatizzazione, comunicazione e partecipazione



Dettaglio delle indicazioni per l'allontanamento assistito
 per sezione censuaria
CE8PR030
 Maggio 2024

| SEZIONE CENSUARIA | QUARTIERE | LINEA TPL PER L'ALLONTANAMENTO ASSISTITO | ORA INIZIO | ORA FINE | CODICE - FERMATA | AREA D'ATTESA |
|-------------------|-----------|--|------------|----------|---|--|
| 6421871 | Arenella | Arenella_B | 21 | 28 | 2367 - PIGNA LICEO ALBERTI 2363 - PIGNA - CAMANDOLILLI 2364 - PIGNA - OMODEO 3038 - IANNELLI 136 3039 - IANNELLI 45 3040 - IANNELLI - PARCO ALDEBARAN | A1: via Jannelli p.tta Carlo Ripa di Meana |
| 6421881 | Arenella | Arenella_B | 3 | 5 | 2364 - PIGNA - OMODEO 2360 - PIGNA - PARCO CORREALE 2367 - PIGNA LICEO ALBERTI | A1: via Jannelli p.tta Carlo Ripa di Meana |
| 6421891 | Arenella | Arenella_B | 14 | 20 | 2376 - PIGNA - OMODEO 2360 - PIGNA - PARCO CORREALE 2364 - PIGNA - OMODEO | A1: via Jannelli p.tta Carlo Ripa di Meana |
| 6421901 | Arenella | Arenella_B | 3 | 5 | 2364 - PIGNA - OMODEO 2360 - PIGNA - PARCO CORREALE 2363 - PIGNA - CAMANDOLILLI 3040 - IANNELLI - PARCO ALDEBARAN | A1: via Jannelli p.tta Carlo Ripa di Meana |
| 6421911 | Arenella | Arenella_B | 14 | 20 | 2376 - PIGNA - OMODEO 2360 - PIGNA - PARCO CORREALE 2363 - PIGNA - CAMANDOLILLI 2364 - PIGNA - OMODEO 2367 - PIGNA LICEO ALBERTI 3040 - IANNELLI - PARCO ALDEBARAN | A1: via Jannelli p.tta Carlo Ripa di Meana |
| 6421921 | Arenella | Arenella_B | 21 | 28 | 2367 - PIGNA LICEO ALBERTI 2363 - PIGNA - CAMANDOLILLI 2364 - PIGNA - OMODEO 3038 - IANNELLI 136 3039 - IANNELLI 45 | A1: via Jannelli p.tta Carlo Ripa di Meana |
| 6421931 | Arenella | Arenella_B | 29 | 35 | 3029 - IANNELLI 45 3038 - IANNELLI 136 | A1: via Jannelli p.tta Carlo Ripa di Meana |
| 6421951 | Arenella | Arenella_B | 1 | 2 | 3038 - IANNELLI 136 | A1: via Jannelli p.tta Carlo Ripa di Meana |
| 6421961 | Arenella | Arenella_B | 36 | 36 | 3660 - IANNELLI 121 | A1: via Jannelli p.tta Carlo Ripa di Meana |
| 6422111 | Arenella | TPL dedicato (dettagli da ANM) | 0 | 48 | Dettagli forniti direttamente da ANM | A1: via Jannelli p.tta Carlo Ripa di Meana |
| 6422121 | Arenella | TPL dedicato (dettagli da ANM) | 0 | 48 | Dettagli forniti direttamente da ANM | A1: via Jannelli p.tta Carlo Ripa di Meana |
| 6422131 | Arenella | TPL dedicato (dettagli da ANM) | 0 | 48 | Dettagli forniti direttamente da ANM | A1: via Jannelli p.tta Carlo Ripa di Meana |
| 6422141 | Arenella | Arenella_B | 6 | 13 | 2360 - PIGNA - PARCO CORREALE 2364 - PIGNA - OMODEO 3039 - IANNELLI 45 | A1: via Jannelli p.tta Carlo Ripa di Meana |
| 6422151 | Arenella | Arenella_B | 6 | 13 | 2360 - PIGNA - PARCO CORREALE | A1: via Jannelli p.tta Carlo Ripa di Meana |
| 6422161 | Arenella | Arenella_B | 6 | 13 | 2360 - PIGNA - PARCO CORREALE | A1: via Jannelli p.tta Carlo Ripa di Meana |
| 6422171 | Arenella | TPL dedicato (dettagli da ANM) | 0 | 48 | Dettagli forniti direttamente da ANM | A1: via Jannelli p.tta Carlo Ripa di Meana |
| 6422191 | Arenella | TPL dedicato (dettagli da ANM) | 0 | 48 | Dettagli forniti direttamente da ANM | A1: via Jannelli p.tta Carlo Ripa di Meana |
| 6422201 | Arenella | TPL dedicato (dettagli da ANM) | 0 | 48 | Dettagli forniti direttamente da ANM | A1: via Jannelli p.tta Carlo Ripa di Meana |
| 6422211 | Arenella | TPL dedicato (dettagli da ANM) | 0 | 48 | Dettagli forniti direttamente da ANM | A1: via Jannelli p.tta Carlo Ripa di Meana |
| 6422231 | Arenella | TPL dedicato (dettagli da ANM) | 0 | 48 | Dettagli forniti direttamente da ANM | A1: via Jannelli p.tta Carlo Ripa di Meana |
| 6422241 | Arenella | TPL dedicato (dettagli da ANM) | 0 | 48 | Dettagli forniti direttamente da ANM | A1: via Jannelli p.tta Carlo Ripa di Meana |

| SEZIONE CENSUARIA | QUARTIERE | LINEA TPL PER L'ALLONTANAMENTO ASSISTITO | ORA INIZIO | ORA FINE | CODICE - FERMATA | AREA D'ATTESA |
|-------------------|-----------|--|------------|----------|---|--|
| 6422251 | Arenella | Arenella_A | 6 | 8 | 3127 - DELL'EREMO-PARCO PUBBLICO 3023 - DELL'EREMO 51 3645 - DELL'EREMO | A1: via Jannelli p.tta Carlo Ripa di Meana |
| 6422261 | Arenella | Arenella_A | 4 | 5 | 3023 - DELL'EREMO 51 3645 - DELL'EREMO | A1: via Jannelli p.tta Carlo Ripa di Meana |
| 6422271 | Arenella | Arenella_A | 1 | 3 | 3645 - DELL'EREMO | A1: via Jannelli p.tta Carlo Ripa di Meana |
| 6443681 | Arenella | TPL dedicato (dettagli da ANM) | 0 | 48 | Dettagli forniti direttamente da ANM | A1: via Jannelli p.tta Carlo Ripa di Meana |
| 6824511 | Bagnoli | Bagnoli_D | 27 | 30 | 2082 - CATTOLICA 2081 - CATTOLICA 2168 - COROGLIO | B1: viale della Liberazione |
| 6824521 | Bagnoli | Bagnoli_D | 27 | 30 | 2168 - COROGLIO 2081 - CATTOLICA 2164 - COROGLIO 2166 - COROGLIO 2167 - COROGLIO - CITTA' DELLA SCIENZA | B1: viale della Liberazione |
| 6824531 | Bagnoli | Bagnoli_D | 27 | 30 | 2087 - CATTOLICA 2081 - CATTOLICA 2168 - COROGLIO | B1: viale della Liberazione |
| 6824541 | Bagnoli | Bagnoli_D | 27 | 30 | 2172 - COROGLIO | B1: viale della Liberazione |
| 6824551 | Bagnoli | Bagnoli_D | 27 | 30 | 2172 - COROGLIO 2087 - CATTOLICA 2164 - COROGLIO 2166 - COROGLIO 2940 - COROGLIO - ARENILE | B1: viale della Liberazione |
| 6824561 | Bagnoli | Bagnoli_A | 13 | 13 | 2632 - BAGNOLI | B1: viale della Liberazione |
| 6824571 | Bagnoli | Bagnoli_D | 27 | 30 | 2167 - COROGLIO - CITTA' DELLA SCIENZA 2164 - COROGLIO 2166 - COROGLIO 2168 - COROGLIO | B1: viale della Liberazione |
| 6824581 | Bagnoli | Bagnoli_D | 27 | 30 | 2164 - COROGLIO 2940 - COROGLIO - ARENILE | B1: viale della Liberazione |
| 6824591 | Bagnoli | Bagnoli_A | 22 | 24 | 2173 - VIA DI POZZUOLI 2632 - BAGNOLI 2939 - VIA DI POZZUOLI | B1: viale della Liberazione |
| 6824601 | Bagnoli | Bagnoli_A | 25 | 25 | 2656 - BAGNOLI-CUMANA 2621 - PIAZZA BAGNOLI | B1: viale della Liberazione |
| 6824611 | Bagnoli | Bagnoli_A | 6 | 8 | 2621 - PIAZZA BAGNOLI 2656 - BAGNOLI-CUMANA | B1: viale della Liberazione |
| 6824621 | Bagnoli | Bagnoli_A | 13 | 13 | 2078 - NUOVA BAGNOLI - CARAFA 2621 - PIAZZA BAGNOLI 2625 - NUOVA BAGNOLI-CARAFA | B1: viale della Liberazione |
| 6824631 | Bagnoli | Bagnoli_A | 9 | 12 | 2624 - NUOVA BAGNOLI-CUMANA NUOVA AGNANO 2622 - NUOVA BAGNOLI-VILLA LE PALME 2625 - NUOVA BAGNOLI-CARAFA | B1: viale della Liberazione |

| SEZIONE CENSUARIA | QUARTIERE | LINEA TPL PER L'ALLONTANAMENTO ASSISTITO | ORA INIZIO | ORA FINE | CODICE - FERMATA | AREA D'ATTESA |
|-------------------|-----------|--|------------|----------|--|-----------------------------|
| 6824641 | Bagnoli | Bagnoli_D | 37 | 44 | 2132 - CERBONE - ILIONE 111 - BAGNOLI_NEW_111 | B1: viale della Liberazione |
| 6824651 | Bagnoli | Bagnoli_A | 9 | 12 | 2622 - NUOVA BAGNOLI-VILLA LE PALME | B1: viale della Liberazione |
| 6824661 | Bagnoli | Bagnoli_A | 9 | 12 | 2622 - NUOVA BAGNOLI-VILLA LE PALME | B1: viale della Liberazione |
| 6824671 | Bagnoli | Bagnoli_A | 26 | 30 | 110 - BAGNOLI_NEW_110 2625 - NUOVA BAGNOLI-CARAF | B1: viale della Liberazione |
| 6824681 | Bagnoli | Bagnoli_D | 31 | 36 | 2557 - PIAZZA SALVEMINI | B1: viale della Liberazione |
| 6824691 | Bagnoli | Bagnoli_A | 1 | 5 | 2131 - CERBONE - ACATE 2622 - NUOVA BAGNOLI-VILLA LE PALME 2625 - NUOVA BAGNOLI-CARAF | B1: viale della Liberazione |
| 6824701 | Bagnoli | Bagnoli_D | 37 | 44 | 2132 - CERBONE - ILIONE 111 - BAGNOLI_NEW_111 | B1: viale della Liberazione |
| 6824711 | Bagnoli | Bagnoli_D | 37 | 44 | 2132 - CERBONE - ILIONE 111 - BAGNOLI_NEW_111 | B1: viale della Liberazione |
| 6824721 | Bagnoli | Bagnoli_D | 37 | 44 | 2132 - CERBONE - ILIONE 111 - BAGNOLI_NEW_111 | B1: viale della Liberazione |
| 6824731 | Bagnoli | Bagnoli_A | 1 | 5 | 2131 - CERBONE - ACATE | B1: viale della Liberazione |
| 6824741 | Bagnoli | Bagnoli_A | 1 | 5 | 2131 - CERBONE - ACATE | B1: viale della Liberazione |
| 6824751 | Bagnoli | Bagnoli_D | 31 | 36 | 2557 - PIAZZA SALVEMINI | B1: viale della Liberazione |
| 6824761 | Bagnoli | Bagnoli_D | 31 | 36 | 2557 - PIAZZA SALVEMINI | B1: viale della Liberazione |
| 6824771 | Bagnoli | Bagnoli_A | 26 | 30 | 110 - BAGNOLI_NEW_110 2625 - NUOVA BAGNOLI-CARAF | B1: viale della Liberazione |
| 6824781 | Bagnoli | Bagnoli_A | 26 | 30 | 110 - BAGNOLI_NEW_110 2625 - NUOVA BAGNOLI-CARAF | B1: viale della Liberazione |
| 6824791 | Bagnoli | Bagnoli_A | 26 | 30 | 110 - BAGNOLI_NEW_110 2625 - NUOVA BAGNOLI-CARAF | B1: viale della Liberazione |
| 6824801 | Bagnoli | Bagnoli_A | 26 | 30 | 110 - BAGNOLI_NEW_110 2078 - NUOVA BAGNOLI - CARAF 2625 - NUOVA BAGNOLI-CARAF | B1: viale della Liberazione |
| 6824811 | Bagnoli | Bagnoli_A | 26 | 30 | 110 - BAGNOLI_NEW_110 2078 - NUOVA BAGNOLI - CARAF 2625 - NUOVA BAGNOLI-CARAF | B1: viale della Liberazione |
| 6824821 | Bagnoli | Bagnoli_D | 31 | 36 | 2557 - PIAZZA SALVEMINI | B1: viale della Liberazione |
| 6824831 | Bagnoli | Bagnoli_D | 31 | 36 | 2557 - PIAZZA SALVEMINI | B1: viale della Liberazione |
| 6824841 | Bagnoli | Bagnoli_A | 26 | 30 | 110 - BAGNOLI_NEW_110 2078 - NUOVA BAGNOLI - CARAF 2625 - NUOVA BAGNOLI-CARAF | B1: viale della Liberazione |
| 6824851 | Bagnoli | Bagnoli_A | 6 | 8 | 2621 - PIAZZA BAGNOLI 2078 - NUOVA BAGNOLI - CARAF 2625 - NUOVA BAGNOLI-CARAF | B1: viale della Liberazione |
| 6824861 | Bagnoli | Bagnoli_A | 6 | 8 | 2621 - PIAZZA BAGNOLI 2078 - NUOVA BAGNOLI - CARAF 2625 - NUOVA BAGNOLI-CARAF 2656 - BAGNOLI-CUMANA | B1: viale della Liberazione |

| SEZIONE CENSUARIA | QUARTIERE | LINEA TPL PER L'ALLONTANAMENTO ASSISTITO | ORA INIZIO | ORA FINE | CODICE - FERMATA | AREA D'ATTESA |
|-------------------|-----------|--|------------|----------|--|-----------------------------|
| 6824871 | Bagnoli | Bagnoli_D | 31 | 36 | 2557 - PIAZZA SALVEMINI 2656 - BAGNOLI-CUMANA 2940 - COROGLIO - ARENILE | B1: viale della Liberazione |
| 6824881 | Bagnoli | Bagnoli_D | 31 | 36 | 2557 - PIAZZA SALVEMINI 111 - BAGNOLI_NEW_111 | B1: viale della Liberazione |
| 6824891 | Bagnoli | Bagnoli_D | 31 | 36 | 2557 - PIAZZA SALVEMINI | B1: viale della Liberazione |
| 6824901 | Bagnoli | Bagnoli_A | 1 | 5 | 2131 - CERBONE - ACATE | B1: viale della Liberazione |
| 6824911 | Bagnoli | Bagnoli_D | 4 | 9 | 112 - BAGNOLI_NEW_112 111 - BAGNOLI_NEW_111 2557 - PIAZZA SALVEMINI | B1: viale della Liberazione |
| 6824921 | Bagnoli | Bagnoli_D | 4 | 9 | 112 - BAGNOLI_NEW_112 111 - BAGNOLI_NEW_111 | B1: viale della Liberazione |
| 6824931 | Bagnoli | Bagnoli_A | 1 | 5 | 2131 - CERBONE - ACATE | B1: viale della Liberazione |
| 6824941 | Bagnoli | Bagnoli_D | 1 | 3 | 111 - BAGNOLI_NEW_111 112 - BAGNOLI_NEW_112 | B1: viale della Liberazione |
| 6824951 | Bagnoli | Bagnoli_D | 4 | 9 | 112 - BAGNOLI_NEW_112 | B1: viale della Liberazione |
| 6824961 | Bagnoli | Bagnoli_D | 4 | 9 | 112 - BAGNOLI_NEW_112 | B1: viale della Liberazione |
| 6824971 | Bagnoli | Bagnoli_D | 4 | 9 | 112 - BAGNOLI_NEW_112 | B1: viale della Liberazione |
| 6824981 | Bagnoli | Bagnoli_D | 4 | 9 | 112 - BAGNOLI_NEW_112 111 - BAGNOLI_NEW_111 | B1: viale della Liberazione |
| 6824991 | Bagnoli | Bagnoli_D | 4 | 9 | 112 - BAGNOLI_NEW_112 111 - BAGNOLI_NEW_111 114 - BAGNOLI_NEW_114 115 - BAGNOLI_NEW_115 2557 - PIAZZA SALVEMINI | B1: viale della Liberazione |
| 6825001 | Bagnoli | Bagnoli_D | 10 | 21 | 113 - BAGNOLI_NEW_113 114 - BAGNOLI_NEW_114 115 - BAGNOLI_NEW_115 2557 - PIAZZA SALVEMINI 2656 - BAGNOLI-CUMANA 2940 - COROGLIO - ARENILE | B1: viale della Liberazione |
| 6825011 | Bagnoli | Bagnoli_A | 22 | 24 | 2173 - VIA DI POZZUOLI 2632 - BAGNOLI 2656 - BAGNOLI-CUMANA | B1: viale della Liberazione |
| 6825021 | Bagnoli | Bagnoli_A | 22 | 24 | 2173 - VIA DI POZZUOLI 2632 - BAGNOLI 2656 - BAGNOLI-CUMANA | B1: viale della Liberazione |
| 6825031 | Bagnoli | Bagnoli_A | 6 | 8 | 2621 - PIAZZA BAGNOLI | B1: viale della Liberazione |
| 6825041 | Bagnoli | Bagnoli_A | 22 | 24 | 2173 - VIA DI POZZUOLI 2632 - BAGNOLI 2939 - VIA DI POZZUOLI | B1: viale della Liberazione |
| 6825051 | Bagnoli | Bagnoli_A | 22 | 24 | 2173 - VIA DI POZZUOLI 2939 - VIA DI POZZUOLI | B1: viale della Liberazione |
| 6825061 | Bagnoli | Bagnoli_A | 22 | 24 | 2173 - VIA DI POZZUOLI 2632 - BAGNOLI | B1: viale della Liberazione |

| SEZIONE CENSUARIA | QUARTIERE | LINEA TPL PER L'ALLONTANAMENTO ASSISTITO | ORA INIZIO | ORA FINE | CODICE - FERMATA | AREA D'ATTESA |
|-------------------|-----------|--|------------|----------|---|-----------------------------|
| 6825071 | Bagnoli | Bagnoli_D | 27 | 30 | 115 - BAGNOLI_NEW_115 114 - BAGNOLI_NEW_114 | B1: viale della Liberazione |
| 6825081 | Bagnoli | Bagnoli_D | 27 | 30 | 115 - BAGNOLI_NEW_115 114 - BAGNOLI_NEW_114 | B1: viale della Liberazione |
| 6825091 | Bagnoli | Bagnoli_D | 27 | 30 | 115 - BAGNOLI_NEW_115 | B1: viale della Liberazione |
| 6825101 | Bagnoli | Bagnoli_D | 10 | 21 | 113 - BAGNOLI_NEW_113 114 - BAGNOLI_NEW_114 | B1: viale della Liberazione |
| 6825111 | Bagnoli | Bagnoli_D | 22 | 26 | 114 - BAGNOLI_NEW_114 113 - BAGNOLI_NEW_113 115 - BAGNOLI_NEW_115 | B1: viale della Liberazione |
| 6825121 | Bagnoli | Bagnoli_D | 22 | 26 | 114 - BAGNOLI_NEW_114 113 - BAGNOLI_NEW_113 115 - BAGNOLI_NEW_115 | B1: viale della Liberazione |
| 6825131 | Bagnoli | Bagnoli_D | 10 | 21 | 113 - BAGNOLI_NEW_113 114 - BAGNOLI_NEW_114 | B1: viale della Liberazione |
| 6825141 | Bagnoli | Bagnoli_D | 10 | 21 | 113 - BAGNOLI_NEW_113 114 - BAGNOLI_NEW_114 | B1: viale della Liberazione |
| 6825151 | Bagnoli | Bagnoli_D | 10 | 21 | 113 - BAGNOLI_NEW_113 112 - BAGNOLI_NEW_112 | B1: viale della Liberazione |
| 6825161 | Bagnoli | Bagnoli_D | 10 | 21 | 113 - BAGNOLI_NEW_113 112 - BAGNOLI_NEW_112 | B1: viale della Liberazione |
| 6825171 | Bagnoli | Bagnoli_D | 4 | 9 | 112 - BAGNOLI_NEW_112 | B1: viale della Liberazione |
| 6825181 | Bagnoli | Bagnoli_D | 10 | 21 | 113 - BAGNOLI_NEW_113 112 - BAGNOLI_NEW_112 | B1: viale della Liberazione |
| 6825191 | Bagnoli | Bagnoli_D | 10 | 21 | 113 - BAGNOLI_NEW_113 112 - BAGNOLI_NEW_112 | B1: viale della Liberazione |
| 6825201 | Bagnoli | Bagnoli_D | 10 | 21 | 113 - BAGNOLI_NEW_113 112 - BAGNOLI_NEW_112 | B1: viale della Liberazione |
| 6825211 | Bagnoli | Bagnoli_D | 10 | 21 | 113 - BAGNOLI_NEW_113 | B1: viale della Liberazione |
| 6825221 | Bagnoli | Bagnoli_D | 10 | 21 | 113 - BAGNOLI_NEW_113 114 - BAGNOLI_NEW_114 | B1: viale della Liberazione |
| 6825231 | Bagnoli | Bagnoli_D | 22 | 26 | 114 - BAGNOLI_NEW_114 115 - BAGNOLI_NEW_115 | B1: viale della Liberazione |
| 6825241 | Bagnoli | Bagnoli_D | 27 | 30 | 115 - BAGNOLI_NEW_115 | B1: viale della Liberazione |
| 6825251 | Bagnoli | Bagnoli_A | 19 | 21 | 2010 - VIA DI POZZUOLI 109 - BAGNOLI_NEW_109 2939 - VIA DI POZZUOLI | B1: viale della Liberazione |
| 6825261 | Bagnoli | Bagnoli_A | 17 | 18 | 2005 - BAGNOLI - LA PIETRA 109 - BAGNOLI_NEW_109 | B1: viale della Liberazione |
| 6825271 | Bagnoli | Bagnoli_A | 19 | 21 | 2010 - VIA DI POZZUOLI 109 - BAGNOLI_NEW_109 | B1: viale della Liberazione |
| 6825281 | Bagnoli | Bagnoli_D | 22 | 26 | 114 - BAGNOLI_NEW_114 113 - BAGNOLI_NEW_113 | B1: viale della Liberazione |
| 6825291 | Bagnoli | Bagnoli_A | 14 | 16 | 109 - BAGNOLI_NEW_109 2005 - BAGNOLI - LA PIETRA | B1: viale della Liberazione |

| SEZIONE CENSUARIA | QUARTIERE | LINEA TPL PER L'ALLONTANAMENTO ASSISTITO | ORA INIZIO | ORA FINE | CODICE - FERMATA | AREA D'ATTESA |
|-------------------|-----------|--|------------|----------|--|---|
| 6825301 | Bagnoli | Bagnoli_A | 17 | 18 | 2005 - BAGNOLI - LA PIETRA 109 - BAGNOLI_NEW_109 | B1: viale della Liberazione |
| 6825311 | Bagnoli | Bagnoli_A | 17 | 18 | 2005 - BAGNOLI - LA PIETRA 109 - BAGNOLI_NEW_109 | B1: viale della Liberazione |
| 6825321 | Bagnoli | Bagnoli_D | 22 | 26 | 114 - BAGNOLI_NEW_114 | B1: viale della Liberazione |
| 6825331 | Bagnoli | Bagnoli_D | 22 | 26 | 114 - BAGNOLI_NEW_114 | B1: viale della Liberazione |
| 6825341 | Bagnoli | Bagnoli_D | 10 | 21 | 113 - BAGNOLI_NEW_113 114 - BAGNOLI_NEW_114 | B1: viale della Liberazione |
| 6825351 | Bagnoli | Bagnoli_D | 10 | 21 | 113 - BAGNOLI_NEW_113 114 - BAGNOLI_NEW_114 | B1: viale della Liberazione |
| 6825361 | Bagnoli | Bagnoli_D | 22 | 26 | 114 - BAGNOLI_NEW_114 113 - BAGNOLI_NEW_113 | B1: viale della Liberazione |
| 6825371 | Bagnoli | Bagnoli_D | 10 | 21 | 113 - BAGNOLI_NEW_113 | B1: viale della Liberazione |
| 6825381 | Bagnoli | Bagnoli_D | 10 | 21 | 113 - BAGNOLI_NEW_113 | B1: viale della Liberazione |
| 6825391 | Bagnoli | Bagnoli_D | 10 | 21 | 113 - BAGNOLI_NEW_113 | B1: viale della Liberazione |
| 6825401 | Bagnoli | Bagnoli_D | 10 | 21 | 113 - BAGNOLI_NEW_113 | B1: viale della Liberazione |
| 6825411 | Bagnoli | Bagnoli_D | 10 | 21 | 113 - BAGNOLI_NEW_113 | B1: viale della Liberazione |
| 6825421 | Bagnoli | Bagnoli_D | 10 | 21 | 113 - BAGNOLI_NEW_113 114 - BAGNOLI_NEW_114 | B1: viale della Liberazione |
| 6825431 | Bagnoli | Bagnoli_D | 10 | 21 | 113 - BAGNOLI_NEW_113 | B1: viale della Liberazione |
| 6825441 | Bagnoli | Bagnoli_D | 10 | 21 | 113 - BAGNOLI_NEW_113 | B1: viale della Liberazione |
| 6825451 | Bagnoli | Bagnoli_A | 17 | 18 | 2005 - BAGNOLI - LA PIETRA 109 - BAGNOLI_NEW_109 | B1: viale della Liberazione |
| 6825461 | Bagnoli | Bagnoli_D | 10 | 21 | 113 - BAGNOLI_NEW_113 | B1: viale della Liberazione |
| 6825471 | Bagnoli | Bagnoli_C | 1 | 1 | 299 - BAGNOLI_NEW_299 116 - BAGNOLI_NEW_116 304 - BAGNOLI_NEW_304 2109 - NUOVA AGNANO | B2: Parcheggio ippodromo via Agnano Astroni |
| 6825481 | Bagnoli | Bagnoli_D | 4 | 9 | 112 - BAGNOLI_NEW_112 | B1: viale della Liberazione |
| 6825491 | Bagnoli | A piedi | 1 | 3 | Napoli-B1: viale della Liberazione | B1: viale della Liberazione |
| 6825501 | Bagnoli | A piedi | 37 | 44 | Napoli-B1: viale della Liberazione | B1: viale della Liberazione |
| 6825511 | Bagnoli | A piedi | 37 | 44 | Napoli-B1: viale della Liberazione | B1: viale della Liberazione |
| 6825521 | Bagnoli | Bagnoli_D | 37 | 44 | 2132 - CERBONE - ILIONE 111 - BAGNOLI_NEW_111 | B1: viale della Liberazione |
| 6825531 | Bagnoli | Bagnoli_D | 37 | 44 | 2132 - CERBONE - ILIONE | B1: viale della Liberazione |
| 6825541 | Bagnoli | A piedi | 37 | 44 | Napoli-B1: viale della Liberazione | B1: viale della Liberazione |
| 6825551 | Bagnoli | Bagnoli_C | 22 | 23 | 2483 - TERRACINA - NUOVA AGNANO | B2: Parcheggio ippodromo via Agnano Astroni |
| 6825561 | Bagnoli | Bagnoli_C | 22 | 23 | 2483 - TERRACINA - NUOVA AGNANO 2109 - NUOVA AGNANO | B2: Parcheggio ippodromo via Agnano Astroni |
| 6825571 | Bagnoli | Bagnoli_C | 2 | 4 | 2109 - NUOVA AGNANO 2483 - TERRACINA - NUOVA AGNANO | B2: Parcheggio ippodromo via Agnano Astroni |
| 6825581 | Bagnoli | Bagnoli_C | 22 | 23 | 2483 - TERRACINA - NUOVA AGNANO 2109 - NUOVA AGNANO 2471 - TERRACINA | B2: Parcheggio ippodromo via Agnano Astroni |

| SEZIONE CENSUARIA | QUARTIERE | LINEA TPL PER L'ALLONTANAMENTO ASSISTITO | ORA INIZIO | ORA FINE | CODICE - FERMATA | AREA D'ATTESA |
|-------------------|-----------|--|------------|----------|---|---|
| 6825591 | Bagnoli | Bagnoli_C | 18 | 21 | 2482 - TERRACINA - BARBAGALLO 2109 - NUOVA AGNANO 2471 - TERRACINA 2483 - TERRACINA - NUOVA AGNANO | B2: Parcheggio ippodromo via Agnano Astroni |
| 6825601 | Bagnoli | Bagnoli_C | 22 | 23 | 2483 - TERRACINA - NUOVA AGNANO 2109 - NUOVA AGNANO | B2: Parcheggio ippodromo via Agnano Astroni |
| 6825611 | Bagnoli | Bagnoli_C | 24 | 30 | 2609 - NUOVA AGNANO 2109 - NUOVA AGNANO | B2: Parcheggio ippodromo via Agnano Astroni |
| 6825621 | Bagnoli | Bagnoli_C | 24 | 30 | 2609 - NUOVA AGNANO 116 - BAGNOLI_NEW_116 2109 - NUOVA AGNANO | B2: Parcheggio ippodromo via Agnano Astroni |
| 6825631 | Bagnoli | Bagnoli_C | 24 | 30 | 2609 - NUOVA AGNANO 2109 - NUOVA AGNANO 2462 - AGNANO ASTRONI -TERME | B2: Parcheggio ippodromo via Agnano Astroni |
| 6825641 | Bagnoli | Bagnoli_C | 24 | 30 | 2609 - NUOVA AGNANO 116 - BAGNOLI_NEW_116 2109 - NUOVA AGNANO 2462 - AGNANO ASTRONI -TERME | B2: Parcheggio ippodromo via Agnano Astroni |
| 6825651 | Bagnoli | Bagnoli_C | 24 | 30 | 2609 - NUOVA AGNANO 2109 - NUOVA AGNANO | B2: Parcheggio ippodromo via Agnano Astroni |
| 6825661 | Bagnoli | Bagnoli_C | 15 | 17 | 2481 - TERRACINA 2471 - TERRACINA 2472 - TERRACINA | B2: Parcheggio ippodromo via Agnano Astroni |
| 6825662 | Bagnoli | Bagnoli_C | 5 | 7 | 2473 - TERRACINA - OSPEDALE SAN PAOLO | B2: Parcheggio ippodromo via Agnano Astroni |
| 6825681 | Bagnoli | Bagnoli_C | 18 | 21 | 2482 - TERRACINA - BARBAGALLO 2109 - NUOVA AGNANO 2471 - TERRACINA | B2: Parcheggio ippodromo via Agnano Astroni |
| 6825701 | Bagnoli | Bagnoli_C | 5 | 7 | 2472 - TERRACINA | B2: Parcheggio ippodromo via Agnano Astroni |
| 6825711 | Bagnoli | Bagnoli_C | 11 | 14 | 2480 - TERRACINA - OSPEDALE SAN PAOLO 2472 - TERRACINA | B2: Parcheggio ippodromo via Agnano Astroni |
| 6825721 | Bagnoli | Bagnoli_C | 11 | 14 | 2480 - TERRACINA - OSPEDALE SAN PAOLO 2472 - TERRACINA 2473 - TERRACINA - OSPEDALE SAN PAOLO | B2: Parcheggio ippodromo via Agnano Astroni |
| 6825731 | Bagnoli | Bagnoli_C | 11 | 14 | 2477 - TERRACINA - MARCONI 2468 - TERRACINA 2473 - TERRACINA - OSPEDALE SAN PAOLO 2474 - TERRACINA - MARCONI | B2: Parcheggio ippodromo via Agnano Astroni |
| 6825741 | Bagnoli | Bagnoli_C | 8 | 10 | 2474 - TERRACINA - MARCONI 2468 - TERRACINA | B2: Parcheggio ippodromo via Agnano Astroni |
| 6825751 | Bagnoli | Bagnoli_C | 11 | 14 | 2477 - TERRACINA - MARCONI 300 - BAGNOLI_NEW_300 2468 - TERRACINA | B2: Parcheggio ippodromo via Agnano Astroni |

| SEZIONE CENSUARIA | QUARTIERE | LINEA TPL PER L'ALLONTANAMENTO ASSISTITO | ORA INIZIO | ORA FINE | CODICE - FERMATA | AREA D'ATTESA |
|-------------------|-----------|--|------------|----------|---|---|
| 6825761 | Bagnoli | Bagnoli_C | 8 | 10 | 300 - BAGNOLI_NEW_300 301 - BAGNOLI_NEW_301 302 - BAGNOLI_NEW_302 2468 - TERRACINA 2474 - TERRACINA - MARCONI | B2: Parcheggio ippodromo via Agnano Astroni |
| 6825771 | Bagnoli | Bagnoli_C | 11 | 14 | 301 - BAGNOLI_NEW_301 300 - BAGNOLI_NEW_300 302 - BAGNOLI_NEW_302 | B2: Parcheggio ippodromo via Agnano Astroni |
| 6825781 | Bagnoli | TPL dedicato (dettagli da ANM) | 0 | 24 | Dettagli forniti direttamente da ANM | B2: Parcheggio ippodromo via Agnano Astroni |
| 6825782 | Bagnoli | Bagnoli_C | 8 | 10 | 303 - BAGNOLI_NEW_303 302 - BAGNOLI_NEW_302 | B2: Parcheggio ippodromo via Agnano Astroni |
| 6825791 | Bagnoli | TPL dedicato (dettagli da ANM) | 0 | 24 | Dettagli forniti direttamente da ANM | B2: Parcheggio ippodromo via Agnano Astroni |
| 6825801 | Bagnoli | Bagnoli_B | 1 | 2 | 121 - BAGNOLI_NEW_121 118 - BAGNOLI_NEW_118 2223 - AGNANO ASTRONI - IPODROMO | B2: Parcheggio ippodromo via Agnano Astroni |
| 6825811 | Bagnoli | Bagnoli_C | 24 | 30 | 2461 - AGNANO ASTRONI - TERME 2222 - AGNANO ASTRONI - SCARFOGLIO 2462 - AGNANO ASTRONI - TERME | B2: Parcheggio ippodromo via Agnano Astroni |
| 6825821 | Bagnoli | Bagnoli_C | 24 | 30 | 2462 - AGNANO ASTRONI - TERME 116 - BAGNOLI_NEW_116 2109 - NUOVA AGNANO 2222 - AGNANO ASTRONI - SCARFOGLIO | B2: Parcheggio ippodromo via Agnano Astroni |
| 6825831 | Bagnoli | Bagnoli_C | 2 | 4 | 304 - BAGNOLI_NEW_304 116 - BAGNOLI_NEW_116 298 - BAGNOLI_NEW_298 299 - BAGNOLI_NEW_299 2013 - SCARFOGLIO 2014 - SCARFOGLIO 2222 - AGNANO ASTRONI - SCARFOGLIO 2437 - AGNANO ASTRONI 2462 - AGNANO ASTRONI - TERME 2749 - SCARFOGLIO | B2: Parcheggio ippodromo via Agnano Astroni |
| 6825841 | Bagnoli | Bagnoli_C | 1 | 1 | 298 - BAGNOLI_NEW_298 304 - BAGNOLI_NEW_304 2013 - SCARFOGLIO 2014 - SCARFOGLIO 2222 - AGNANO ASTRONI - SCARFOGLIO 2749 - SCARFOGLIO | B2: Parcheggio ippodromo via Agnano Astroni |
| 6825851 | Bagnoli | Bagnoli_C | 1 | 1 | 2014 - SCARFOGLIO 2222 - AGNANO ASTRONI - SCARFOGLIO 2749 - SCARFOGLIO | B2: Parcheggio ippodromo via Agnano Astroni |
| 6825861 | Bagnoli | Bagnoli_B | 13 | 16 | 2429 - RIGHI - PISCIARELLI 125 - BAGNOLI_NEW_125 2774 - PISCIARELLI | B2: Parcheggio ippodromo via Agnano Astroni |

| SEZIONE CENSUARIA | QUARTIERE | LINEA TPL PER L'ALLONTANAMENTO ASSISTITO | ORA INIZIO | ORA FINE | CODICE - FERMATA | AREA D'ATTESA |
|-------------------|-----------|--|------------|----------|--|---|
| 6825871 | Bagnoli | Bagnoli_B | 10 | 12 | 125 - BAGNOLI_NEW_125 2223 - AGNANO ASTRONI - IPODROMO | B2: Parcheggio ippodromo via Agnano Astroni |
| 6825881 | Bagnoli | Bagnoli_B | 13 | 16 | 2429 - RIGHI - PISCIARELLI 125 - BAGNOLI_NEW_125 2774 - PISCIARELLI | B2: Parcheggio ippodromo via Agnano Astroni |
| 6825891 | Bagnoli | Bagnoli_B | 17 | 20 | 2774 - PISCIARELLI | B2: Parcheggio ippodromo via Agnano Astroni |
| 6825901 | Bagnoli | Bagnoli_B | 13 | 16 | 2429 - RIGHI - PISCIARELLI 125 - BAGNOLI_NEW_125 2223 - AGNANO ASTRONI - IPODROMO 2774 - PISCIARELLI | B2: Parcheggio ippodromo via Agnano Astroni |
| 6825911 | Bagnoli | TPL dedicato (dettagli da ANM) | 0 | 24 | Dettagli forniti direttamente da ANM | B2: Parcheggio ippodromo via Agnano Astroni |
| 6825921 | Bagnoli | Bagnoli_B | 3 | 9 | 123 - BAGNOLI_NEW_123 117 - BAGNOLI_NEW_117 124 - BAGNOLI_NEW_124 2223 - AGNANO ASTRONI - IPODROMO 2766 - AGNANO ASTRONI | B2: Parcheggio ippodromo via Agnano Astroni |
| 6825931 | Bagnoli | Bagnoli_B | 1 | 2 | 117 - BAGNOLI_NEW_117 | B2: Parcheggio ippodromo via Agnano Astroni |
| 6825941 | Bagnoli | Bagnoli_B | 1 | 2 | 293 - BAGNOLI_NEW_293 117 - BAGNOLI_NEW_117 2766 - AGNANO ASTRONI | B2: Parcheggio ippodromo via Agnano Astroni |
| 6825951 | Bagnoli | TPL dedicato (dettagli da ANM) | 0 | 24 | Dettagli forniti direttamente da ANM | B2: Parcheggio ippodromo via Agnano Astroni |
| 6825961 | Bagnoli | Bagnoli_B | 10 | 12 | 295 - BAGNOLI_NEW_295 294 - BAGNOLI_NEW_294 2766 - AGNANO ASTRONI | B2: Parcheggio ippodromo via Agnano Astroni |
| 6825971 | Bagnoli | Bagnoli_B | 10 | 12 | 295 - BAGNOLI_NEW_295 294 - BAGNOLI_NEW_294 2766 - AGNANO ASTRONI | B2: Parcheggio ippodromo via Agnano Astroni |
| 6825981 | Bagnoli | TPL dedicato (dettagli da ANM) | 0 | 24 | Dettagli forniti direttamente da ANM | B2: Parcheggio ippodromo via Agnano Astroni |
| 5201121 | Chiaia | Chiaia_C | 5 | 6 | 2141 - MERGELLINA 103 - CHIAIA_NEW_103 2259 - MANZONI - MONTESSORI | CMSF2: piazza Sannazzaro |
| 5201131 | Chiaia | Chiaia_C | 5 | 6 | 2141 - MERGELLINA 103 - CHIAIA_NEW_103 2140 - MERGELLINA - FUNCOLARE 2259 - MANZONI - MONTESSORI | CMSF2: piazza Sannazzaro |
| 5201141 | Chiaia | Chiaia_C | 1 | 4 | 2140 - MERGELLINA - FUNCOLARE | CMSF2: piazza Sannazzaro |
| 5201151 | Chiaia | Chiaia_C | 1 | 4 | 2138 - MERGELLINA - LEONE 103 - CHIAIA_NEW_103 2142 - MERGELLINA - SANNAZZARO | CMSF2: piazza Sannazzaro |
| 5201161 | Chiaia | Chiaia_C | 27 | 27 | 2142 - MERGELLINA - SANNAZZARO 2138 - MERGELLINA - LEONE 2140 - MERGELLINA - FUNCOLARE | CMSF2: piazza Sannazzaro |
| 5201171 | Chiaia | A piedi | 42 | 44 | Napoli-CMSF2: piazza Sannazzaro | CMSF2: piazza Sannazzaro |
| 5201181 | Chiaia | A piedi | 42 | 44 | Napoli-CMSF2: piazza Sannazzaro | CMSF2: piazza Sannazzaro |
| 5201191 | Chiaia | Chiaia_A | 1 | 8 | 2029 - PIEDIGROTTA | CMSF2: piazza Sannazzaro |

| SEZIONE CENSUARIA | QUARTIERE | LINEA TPL PER L'ALLONTANAMENTO ASSISTITO | ORA INIZIO | ORA FINE | CODICE - FERMATA | AREA D'ATTESA |
|-------------------|-----------|--|------------|----------|--|--------------------------|
| 5201201 | Chiaia | Chiaia_B | 39 | 46 | 2069 - RIVIERA DI CHIAIA | CMSF1: piazza Vittoria |
| 5201211 | Chiaia | Chiaia_B | 39 | 46 | 2069 - RIVIERA DI CHIAIA | CMSF1: piazza Vittoria |
| 5201221 | Chiaia | Chiaia_B | 39 | 46 | 2069 - RIVIERA DI CHIAIA | CMSF1: piazza Vittoria |
| 5201231 | Chiaia | Chiaia_B | 39 | 46 | 2069 - RIVIERA DI CHIAIA | CMSF1: piazza Vittoria |
| 5201241 | Chiaia | Chiaia_B | 39 | 46 | 2069 - RIVIERA DI CHIAIA | CMSF1: piazza Vittoria |
| 5201251 | Chiaia | Chiaia_B | 33 | 38 | 2124 - RIVIERA DI CHIAIA 2069 - RIVIERA DI CHIAIA | CMSF1: piazza Vittoria |
| 5201261 | Chiaia | Chiaia_B | 28 | 32 | 2503 - SAN PASQUALE - POERIO 2069 - RIVIERA DI CHIAIA 2116 - RIVIERA DI CHIAIA 2124 - RIVIERA DI CHIAIA | CMSF1: piazza Vittoria |
| 5201271 | Chiaia | A piedi | 1 | 5 | Napoli-CMSF1: piazza Vittoria | CMSF1: piazza Vittoria |
| 5201281 | Chiaia | Chiaia_C | 7 | 8 | 2385 - ORAZIO 103 - CHIAIA_NEW_103 104 - CHIAIA_NEW_104 105 - CHIAIA_NEW_105 108 - CHIAIA_NEW_108 2140 - MERGELLINA - FUNCOLARE 2382 - ORAZIO 2383 - ORAZIO | CMSF2: piazza Sannazzaro |
| 5201291 | Chiaia | Chiaia_C | 1 | 4 | 2138 - MERGELLINA - LEONE 103 - CHIAIA_NEW_103 2140 - MERGELLINA - FUNCOLARE 2142 - MERGELLINA - SANNAZZARO | CMSF2: piazza Sannazzaro |
| 5201301 | Chiaia | A piedi | 1 | 4 | Napoli-CMSF2: piazza Sannazzaro | CMSF2: piazza Sannazzaro |
| 5201311 | Chiaia | Chiaia_C | 1 | 4 | 2138 - MERGELLINA - LEONE | CMSF2: piazza Sannazzaro |
| 5201321 | Chiaia | A piedi | 42 | 44 | Napoli-CMSF2: piazza Sannazzaro | CMSF2: piazza Sannazzaro |
| 5201331 | Chiaia | A piedi | 42 | 44 | Napoli-CMSF2: piazza Sannazzaro | CMSF2: piazza Sannazzaro |
| 5201341 | Chiaia | Chiaia_A | 42 | 44 | 2356 - PIEDIGROTTA - CHIESA 2029 - PIEDIGROTTA 2373 - VITTORIO EMANUELE II - M2 MERGELLINA | CMSF2: piazza Sannazzaro |
| 5201351 | Chiaia | Chiaia_A | 1 | 8 | 2029 - PIEDIGROTTA 2373 - VITTORIO EMANUELE II - M2 MERGELLINA | CMSF2: piazza Sannazzaro |
| 5201361 | Chiaia | Chiaia_A | 1 | 8 | 2029 - PIEDIGROTTA 2373 - VITTORIO EMANUELE II - M2 MERGELLINA 2554 - VITTORIO EMANUELE II - M2 MERGELLINA | CMSF2: piazza Sannazzaro |
| 5201371 | Chiaia | Chiaia_C | 25 | 26 | 107 - CHIAIA_NEW_107 104 - CHIAIA_NEW_104 2140 - MERGELLINA - FUNCOLARE | CMSF2: piazza Sannazzaro |
| 5201381 | Chiaia | Chiaia_C | 24 | 24 | 106 - CHIAIA_NEW_106 104 - CHIAIA_NEW_104 108 - CHIAIA_NEW_108 | CMSF2: piazza Sannazzaro |
| 5201391 | Chiaia | Chiaia_C | 9 | 13 | 105 - CHIAIA_NEW_105 272 - CHIAIA_NEW_272 | CMSF2: piazza Sannazzaro |

| SEZIONE CENSUARIA | QUARTIERE | LINEA TPL PER L'ALLONTANAMENTO ASSISTITO | ORA INIZIO | ORA FINE | CODICE - FERMATA | AREA D'ATTESA |
|-------------------|-----------|--|------------|----------|---|--------------------------|
| 5201401 | Chiaia | Chiaia_C | 9 | 13 | 272 - CHIAIA_NEW_272 105 - CHIAIA_NEW_105 | CMSF2: piazza Sannazzaro |
| 5201411 | Chiaia | Chiaia_C | 25 | 26 | 107 - CHIAIA_NEW_107 104 - CHIAIA_NEW_104 105 - CHIAIA_NEW_105 106 - CHIAIA_NEW_106 2140 - MERGELLINA - FUNCOLARE 2382 - ORAZIO 2385 - ORAZIO | CMSF2: piazza Sannazzaro |
| 5201421 | Chiaia | Chiaia_C | 25 | 26 | 107 - CHIAIA_NEW_107 104 - CHIAIA_NEW_104 105 - CHIAIA_NEW_105 106 - CHIAIA_NEW_106 2140 - MERGELLINA - FUNCOLARE | CMSF2: piazza Sannazzaro |
| 5201431 | Chiaia | Chiaia_C | 9 | 13 | 272 - CHIAIA_NEW_272 105 - CHIAIA_NEW_105 273 - CHIAIA_NEW_273 2305 - MANZONI - STAZIO | CMSF2: piazza Sannazzaro |
| 5201441 | Chiaia | Chiaia_C | 9 | 13 | 105 - CHIAIA_NEW_105 104 - CHIAIA_NEW_104 106 - CHIAIA_NEW_106 272 - CHIAIA_NEW_272 2305 - MANZONI - STAZIO | CMSF2: piazza Sannazzaro |
| 5201451 | Chiaia | Chiaia_C | 15 | 18 | 2266 - MANZONI 273 - CHIAIA_NEW_273 274 - CHIAIA_NEW_274 275 - CHIAIA_NEW_275 | CMSF2: piazza Sannazzaro |
| 5201461 | Chiaia | Chiaia_C | 15 | 18 | 2267 - MANZONI - CARAVAGGIO 274 - CHIAIA_NEW_274 275 - CHIAIA_NEW_275 2266 - MANZONI | CMSF2: piazza Sannazzaro |
| 5201471 | Chiaia | Chiaia_C | 15 | 18 | 2266 - MANZONI 272 - CHIAIA_NEW_272 273 - CHIAIA_NEW_273 274 - CHIAIA_NEW_274 275 - CHIAIA_NEW_275 | CMSF2: piazza Sannazzaro |
| 5201481 | Chiaia | Chiaia_C | 14 | 14 | 2265 - MANZONI 273 - CHIAIA_NEW_273 274 - CHIAIA_NEW_274 | CMSF2: piazza Sannazzaro |
| 5201491 | Chiaia | Chiaia_A | 1 | 8 | 2554 - VITTORIO EMANUELE II - M2 MERGELLINA 2373 - VITTORIO EMANUELE II - M2 MERGELLINA 2529 - VITTORIO EMANUELE II - STAZIONE CARABINIERI 2553 - VITVITTORIO EMANUELE II - STAZIONE CARABINIERI | CMSF2: piazza Sannazzaro |
| 5201501 | Chiaia | Chiaia_A | 42 | 44 | 2373 - VITTORIO EMANUELE II - M2 MERGELLINA 2554 - VITTORIO EMANUELE II - M2 MERGELLINA | CMSF2: piazza Sannazzaro |

| SEZIONE CENSUARIA | QUARTIERE | LINEA TPL PER L'ALLONTANAMENTO ASSISTITO | ORA INIZIO | ORA FINE | CODICE - FERMATA | AREA D'ATTESA |
|-------------------|-----------|--|------------|----------|--|--------------------------|
| 5201511 | Chiaia | Chiaia_A | 42 | 44 | 2373 - VITTORIO EMANUELE II - M2 MERGELLINA 2029 - PIEDIGROTTA 2554 - VITTORIO EMANUELE II - M2 MERGELLINA | CMSF2: piazza Sannazzaro |
| 5201521 | Chiaia | Chiaia_A | 9 | 10 | 2529 - VITTORIO EMANUELE II - STAZIONE CARABINIERI 2553 - VITVITTORIO EMANUELE II - STAZIONE CARABINIERI 2554 - VITTORIO EMANUELE II - M2 MERGELLINA | CMSF2: piazza Sannazzaro |
| 5201531 | Chiaia | Chiaia_A | 9 | 10 | 2529 - VITTORIO EMANUELE II - STAZIONE CARABINIERI | CMSF2: piazza Sannazzaro |
| 5201551 | Chiaia | Chiaia_A | 11 | 17 | 2556 - GIORDANI | CMSF2: piazza Sannazzaro |
| 5201561 | Chiaia | Chiaia_B | 39 | 46 | 2069 - RIVIERA DI CHIAIA | CMSF1: piazza Vittoria |
| 5201571 | Chiaia | Chiaia_B | 39 | 46 | 2069 - RIVIERA DI CHIAIA | CMSF1: piazza Vittoria |
| 5201581 | Chiaia | Chiaia_B | 39 | 46 | 2069 - RIVIERA DI CHIAIA | CMSF1: piazza Vittoria |
| 5201591 | Chiaia | Chiaia_A | 18 | 21 | 2523 - VITTORIO EMANUELE II - TASSO | CMSF2: piazza Sannazzaro |
| 5201601 | Chiaia | Chiaia_A | 18 | 21 | 2523 - VITTORIO EMANUELE II - TASSO | CMSF2: piazza Sannazzaro |
| 5201621 | Chiaia | Chiaia_B | 39 | 46 | 2069 - RIVIERA DI CHIAIA 2124 - RIVIERA DI CHIAIA | CMSF1: piazza Vittoria |
| 5201631 | Chiaia | Chiaia_B | 33 | 38 | 2124 - RIVIERA DI CHIAIA | CMSF1: piazza Vittoria |
| 5201641 | Chiaia | Chiaia_B | 33 | 38 | 2124 - RIVIERA DI CHIAIA | CMSF1: piazza Vittoria |
| 5201651 | Chiaia | Chiaia_B | 33 | 38 | 2124 - RIVIERA DI CHIAIA | CMSF1: piazza Vittoria |
| 5201661 | Chiaia | Chiaia_B | 33 | 38 | 2124 - RIVIERA DI CHIAIA | CMSF1: piazza Vittoria |
| 5201671 | Chiaia | Chiaia_B | 33 | 38 | 2124 - RIVIERA DI CHIAIA | CMSF1: piazza Vittoria |
| 5201681 | Chiaia | Chiaia_B | 24 | 27 | 2183 - COLONNA 2001 - AMEDEO 2947 - PARCO MARGHERITA-AMEDEO | CMSF1: piazza Vittoria |
| 5201682 | Chiaia | Chiaia_B | 28 | 32 | 2503 - SAN PASQUALE - POERIO | CMSF1: piazza Vittoria |
| 5201691 | Chiaia | Chiaia_B | 24 | 27 | 2183 - COLONNA 2133 - COLONNA - AMEDEO 2273 - PARCO MARGHERITA - AMEDEO 2947 - PARCO MARGHERITA-AMEDEO | CMSF1: piazza Vittoria |
| 5201701 | Chiaia | Chiaia_B | 4 | 7 | 2219 - CARDUCCI - MILLE 2133 - COLONNA - AMEDEO 2224 - CARDUCCI | CMSF1: piazza Vittoria |
| 5201711 | Chiaia | Chiaia_B | 28 | 32 | 2503 - SAN PASQUALE - POERIO 2219 - CARDUCCI - MILLE | CMSF1: piazza Vittoria |
| 5201721 | Chiaia | Chiaia_B | 28 | 32 | 2503 - SAN PASQUALE - POERIO 2116 - RIVIERA DI CHIAIA | CMSF1: piazza Vittoria |
| 5201731 | Chiaia | Chiaia_B | 1 | 3 | 2116 - RIVIERA DI CHIAIA | CMSF1: piazza Vittoria |
| 5201741 | Chiaia | A piedi | 39 | 46 | Napoli-CMSF1: piazza Vittoria | CMSF1: piazza Vittoria |
| 5201751 | Chiaia | Chiaia_D | 1 | 5 | 1398 - PIAZZA DEI MARTIRI 1397 - FILANGIERI - CAVALLERIZZA 2639 - RAMPE BRANCACCIO-GRADINI | CMSF1: piazza Vittoria |
| 5201761 | Chiaia | Chiaia_D | 1 | 5 | 1398 - PIAZZA DEI MARTIRI 2727 - SAN DOMENICO | CMSF1: piazza Vittoria |
| 5201771 | Chiaia | Chiaia_D | 1 | 5 | 1398 - PIAZZA DEI MARTIRI | CMSF1: piazza Vittoria |
| 5201781 | Chiaia | A piedi | 39 | 46 | Napoli-CMSF1: piazza Vittoria | CMSF1: piazza Vittoria |
| 5201791 | Chiaia | Chiaia_A | 42 | 44 | 2553 - VITVITTORIO EMANUELE II - STAZIONE CARABINIERI | CMSF2: piazza Sannazzaro |

| SEZIONE CENSUARIA | QUARTIERE | LINEA TPL PER L'ALLONTANAMENTO ASSISTITO | ORA INIZIO | ORA FINE | CODICE - FERMATA | AREA D'ATTESA |
|-------------------|-----------|--|------------|----------|---|--------------------------|
| 5201801 | Chiaia | Chiaia_A | 42 | 44 | 2553 - VITVITTORIO EMANUELE II - STAZIONE CARABINIERI 2529 - VITTORIO EMANUELE II - STAZIONE CARABINIERI 2554 - VITTORIO EMANUELE II - M2 MERGELLINA | CMSF2: piazza Sannazzaro |
| 5201811 | Chiaia | Chiaia_A | 37 | 41 | 2552 - VITTORIO EMANUELE II - PRESIDIO SANITARIO 2529 - VITTORIO EMANUELE II - STAZIONE CARABINIERI 2553 - VITVITTORIO EMANUELE II - STAZIONE CARABINIERI 2554 - VITTORIO EMANUELE II - M2 MERGELLINA 2555 - VITTORIO EMANUELE II - CIRCUMFLEGREA | CMSF2: piazza Sannazzaro |
| 5201821 | Chiaia | Chiaia_A | 11 | 17 | 2556 - GIORDANI 2529 - VITTORIO EMANUELE II - STAZIONE CARABINIERI 2554 - VITTORIO EMANUELE II - M2 MERGELLINA | CMSF2: piazza Sannazzaro |
| 5201831 | Chiaia | Chiaia_A | 11 | 17 | 2556 - GIORDANI | CMSF2: piazza Sannazzaro |
| 5201841 | Chiaia | Chiaia_A | 18 | 21 | 2522 - VITTORIO EMANUELE II - PONTANO 2520 - VITTORIO EMANUELE - MERCADANTE 2550 - VITTORIO EMANUELE II | CMSF2: piazza Sannazzaro |
| 5201851 | Chiaia | Chiaia_A | 11 | 17 | 2556 - GIORDANI | CMSF2: piazza Sannazzaro |
| 5201861 | Chiaia | Chiaia_A | 30 | 30 | 2549 - VITTORIO EMANUELE II 2522 - VITTORIO EMANUELE II - PONTANO | CMSF2: piazza Sannazzaro |
| 5201871 | Chiaia | Chiaia_A | 30 | 30 | 2549 - VITTORIO EMANUELE II 2452 - TASSO - OSPEDALE INTERNAZIONALE 2522 - VITTORIO EMANUELE II - PONTANO 2523 - VITTORIO EMANUELE II - TASSO | CMSF2: piazza Sannazzaro |
| 5201881 | Chiaia | Chiaia_A | 30 | 30 | 2549 - VITTORIO EMANUELE II 2452 - TASSO - OSPEDALE INTERNAZIONALE 2522 - VITTORIO EMANUELE II - PONTANO | CMSF2: piazza Sannazzaro |
| 5201891 | Chiaia | Chiaia_A | 30 | 30 | 2549 - VITTORIO EMANUELE II 2450 - TASSO 2452 - TASSO - OSPEDALE INTERNAZIONALE 2523 - VITTORIO EMANUELE II - TASSO | CMSF2: piazza Sannazzaro |
| 5201901 | Chiaia | Chiaia_A | 30 | 30 | 2549 - VITTORIO EMANUELE II | CMSF2: piazza Sannazzaro |
| 5201911 | Chiaia | Chiaia_A | 30 | 30 | 2549 - VITTORIO EMANUELE II | CMSF2: piazza Sannazzaro |
| 5201921 | Chiaia | Chiaia_A | 18 | 21 | 2523 - VITTORIO EMANUELE II - TASSO 2451 - TASSO 2524 - VITTORIO EMANUELE II - PARCO MARGHERITA 2548 - VITTORIO EMANUELE II - TASSO | CMSF2: piazza Sannazzaro |
| 5201931 | Chiaia | Chiaia_B | 33 | 38 | 2124 - RIVIERA DI CHIAIA | CMSF1: piazza Vittoria |
| 5201941 | Chiaia | Chiaia_A | 22 | 23 | 2524 - VITTORIO EMANUELE II - PARCO MARGHERITA 2547 - VITTORIO EMANUELE II - PARCO GRIFEO | CMSF2: piazza Sannazzaro |
| 5201951 | Chiaia | Chiaia_A | 22 | 23 | 2524 - VITTORIO EMANUELE II - PARCO MARGHERITA 2548 - VITTORIO EMANUELE II - TASSO | CMSF2: piazza Sannazzaro |
| 5201961 | Chiaia | Chiaia_B | 20 | 23 | 2001 - AMEDEO 2525 - VITTORIO EMANUELE II - FUNICOLARE CHIAIA 2947 - PARCO MARGHERITA-AMEDEO | CMSF1: piazza Vittoria |

| SEZIONE CENSUARIA | QUARTIERE | LINEA TPL PER L'ALLONTANAMENTO ASSISTITO | ORA INIZIO | ORA FINE | CODICE - FERMATA | AREA D'ATTESA |
|-------------------|-----------|--|------------|----------|---|--------------------------|
| 5201971 | Chiaia | Chiaia_B | 24 | 27 | 2183 - COLONNA 2001 - AMEDEO 2133 - COLONNA - AMEDEO 2273 - PARCO MARGHERITA - AMEDEO 2525 - VITTORIO EMANUELE II - FUNICOLARE CHIAIA 2947 - PARCO MARGHERITA-AMEDEO | CMSF1: piazza Vittoria |
| 5201981 | Chiaia | Chiaia_B | 24 | 27 | 2183 - COLONNA 2947 - PARCO MARGHERITA-AMEDEO | CMSF1: piazza Vittoria |
| 5201991 | Chiaia | Chiaia_B | 8 | 12 | 2133 - COLONNA - AMEDEO 2183 - COLONNA 2273 - PARCO MARGHERITA - AMEDEO | CMSF1: piazza Vittoria |
| 5202001 | Chiaia | Chiaia_B | 8 | 12 | 2133 - COLONNA - AMEDEO 2219 - CARDUCCI - MILLE 2224 - CARDUCCI | CMSF1: piazza Vittoria |
| 5202011 | Chiaia | Chiaia_B | 28 | 32 | 2224 - CARDUCCI 2133 - COLONNA - AMEDEO 2219 - CARDUCCI - MILLE 2274 - PARCO MARGHERITA | CMSF1: piazza Vittoria |
| 5202021 | Chiaia | Chiaia_B | 28 | 32 | 2224 - CARDUCCI 2219 - CARDUCCI - MILLE 2274 - PARCO MARGHERITA | CMSF1: piazza Vittoria |
| 5202031 | Chiaia | Chiaia_B | 28 | 32 | 2224 - CARDUCCI 2219 - CARDUCCI - MILLE | CMSF1: piazza Vittoria |
| 5202041 | Chiaia | Chiaia_B | 4 | 7 | 2219 - CARDUCCI - MILLE 2224 - CARDUCCI | CMSF1: piazza Vittoria |
| 5202051 | Chiaia | Chiaia_B | 4 | 7 | 2219 - CARDUCCI - MILLE | CMSF1: piazza Vittoria |
| 5202061 | Chiaia | Chiaia_D | 6 | 9 | 2637 - VASTO A CHIAIA | CMSF1: piazza Vittoria |
| 5202071 | Chiaia | Chiaia_B | 4 | 7 | 2219 - CARDUCCI - MILLE 2224 - CARDUCCI | CMSF1: piazza Vittoria |
| 5202081 | Chiaia | Chiaia_B | 4 | 7 | 2219 - CARDUCCI - MILLE 2116 - RIVIERA DI CHIAIA 2503 - SAN PASQUALE - POERIO | CMSF1: piazza Vittoria |
| 5202091 | Chiaia | Chiaia_B | 4 | 7 | 2219 - CARDUCCI - MILLE 2116 - RIVIERA DI CHIAIA | CMSF1: piazza Vittoria |
| 5202101 | Chiaia | Chiaia_B | 28 | 32 | 2503 - SAN PASQUALE - POERIO 2116 - RIVIERA DI CHIAIA | CMSF1: piazza Vittoria |
| 5202111 | Chiaia | Chiaia_B | 28 | 32 | 2503 - SAN PASQUALE - POERIO | CMSF1: piazza Vittoria |
| 5202121 | Chiaia | Chiaia_B | 1 | 3 | 2116 - RIVIERA DI CHIAIA | CMSF1: piazza Vittoria |
| 5202141 | Chiaia | Chiaia_B | 4 | 7 | 2219 - CARDUCCI - MILLE 2116 - RIVIERA DI CHIAIA | CMSF1: piazza Vittoria |
| 5202151 | Chiaia | A piedi | 39 | 46 | Napoli-CMSF1: piazza Vittoria | CMSF1: piazza Vittoria |
| 5202161 | Chiaia | Chiaia_D | 1 | 5 | 1398 - PIAZZA DEI MARTIRI | CMSF1: piazza Vittoria |
| 5202171 | Chiaia | A piedi | 39 | 46 | Napoli-CMSF1: piazza Vittoria | CMSF1: piazza Vittoria |
| 5202181 | Chiaia | Chiaia_A | 37 | 41 | 2552 - VITTORIO EMANUELE II - PRESIDIO SANITARIO 2555 - VITTORIO EMANUELE II - CIRCUMFLEGREA | CMSF2: piazza Sannazzaro |

| SEZIONE CENSUARIA | QUARTIERE | LINEA TPL PER L'ALLONTANAMENTO ASSISTITO | ORA INIZIO | ORA FINE | CODICE - FERMATA | AREA D'ATTESA |
|-------------------|-----------|--|------------|----------|--|--------------------------|
| 5202191 | Chiaia | Chiaia_A | 37 | 41 | 2552 - VITTORIO EMANUELE II - PRESIDIO SANITARIO 2520 - VITTORIO EMANUELE - MERCADANTE 2556 - GIORDANI | CMSF2: piazza Sannazzaro |
| 5202201 | Chiaia | Chiaia_A | 11 | 17 | 2556 - GIORDANI 2529 - VITTORIO EMANUELE II - STAZIONE CARABINIERI | CMSF2: piazza Sannazzaro |
| 5202211 | Chiaia | Chiaia_A | 11 | 17 | 2556 - GIORDANI 2520 - VITTORIO EMANUELE - MERCADANTE | CMSF2: piazza Sannazzaro |
| 5202221 | Chiaia | Chiaia_A | 18 | 21 | 2522 - VITTORIO EMANUELE II - PONTANO 2520 - VITTORIO EMANUELE - MERCADANTE 2549 - VITTORIO EMANUELE II 2550 - VITTORIO EMANUELE II | CMSF2: piazza Sannazzaro |
| 5202231 | Chiaia | Chiaia_A | 31 | 33 | 2550 - VITTORIO EMANUELE II | CMSF2: piazza Sannazzaro |
| 5202241 | Chiaia | Chiaia_A | 30 | 30 | 2549 - VITTORIO EMANUELE II 2522 - VITTORIO EMANUELE II - PONTANO 2523 - VITTORIO EMANUELE II - TASSO | CMSF2: piazza Sannazzaro |
| 5202251 | Chiaia | Chiaia_A | 28 | 29 | 2450 - TASSO 2449 - TASSO 2451 - TASSO 2452 - TASSO - OSPEDALE INTERNAZIONALE 2453 - TASSO - CHIESA 2522 - VITTORIO EMANUELE II - PONTANO 2523 - VITTORIO EMANUELE II - TASSO 2549 - VITTORIO EMANUELE II | CMSF2: piazza Sannazzaro |
| 5202261 | Chiaia | Chiaia_A | 18 | 21 | 2523 - VITTORIO EMANUELE II - TASSO | CMSF2: piazza Sannazzaro |
| 5202271 | Chiaia | Chiaia_A | 22 | 23 | 2524 - VITTORIO EMANUELE II - PARCO MARGHERITA 2451 - TASSO 2523 - VITTORIO EMANUELE II - TASSO 2548 - VITTORIO EMANUELE II - TASSO | CMSF2: piazza Sannazzaro |
| 5202281 | Chiaia | Chiaia_B | 20 | 23 | 2001 - AMEDEO 2183 - COLONNA 2947 - PARCO MARGHERITA-AMEDEO | CMSF1: piazza Vittoria |
| 5202291 | Chiaia | Chiaia_B | 8 | 12 | 2133 - COLONNA - AMEDEO 2183 - COLONNA 2272 - PARCO MARGHERITA 2273 - PARCO MARGHERITA - AMEDEO 2274 - PARCO MARGHERITA 2947 - PARCO MARGHERITA-AMEDEO | CMSF1: piazza Vittoria |
| 5202301 | Chiaia | Chiaia_B | 13 | 15 | 2274 - PARCO MARGHERITA 2133 - COLONNA - AMEDEO 2271 - PARCO MARGHERITA 2275 - PARCO MARGHERITA | CMSF1: piazza Vittoria |
| 5202311 | Chiaia | Chiaia_B | 16 | 19 | 2275 - PARCO MARGHERITA | CMSF1: piazza Vittoria |
| 5202321 | Chiaia | Chiaia_D | 6 | 9 | 2637 - VASTO A CHIAIA | CMSF1: piazza Vittoria |
| 5202331 | Chiaia | Chiaia_D | 6 | 9 | 1397 - FILANGIERI - CAVALLERIZZA 2639 - RAMPE BRANCACCIO-GRADINI | CMSF1: piazza Vittoria |

| SEZIONE CENSUARIA | QUARTIERE | LINEA TPL PER L'ALLONTANAMENTO ASSISTITO | ORA INIZIO | ORA FINE | CODICE - FERMATA | AREA D'ATTESA |
|-------------------|-----------|--|------------|----------|---|--------------------------|
| 5202341 | Chiaia | Chiaia_D | 20 | 27 | 2643 - NICOTERA 1397 - FILANGIERI - CAVALLERIZZA 2626 - PIAZZETTA MONDRAGONE 2639 - RAMPE BRANCACCIO-GRADINI 2727 - SAN DOMENICO | CMSF1: piazza Vittoria |
| 5202351 | Chiaia | Chiaia_D | 12 | 19 | 2639 - RAMPE BRANCACCIO-GRADINI 2640 - RAMPE BRANCACCIO 10 | CMSF1: piazza Vittoria |
| 5202381 | Chiaia | Chiaia_A | 34 | 36 | 2555 - VITTORIO EMANUELE II - CIRCUMFLEGREA | CMSF2: piazza Sannazzaro |
| 5202391 | Chiaia | Chiaia_A | 34 | 36 | 2555 - VITTORIO EMANUELE II - CIRCUMFLEGREA | CMSF2: piazza Sannazzaro |
| 5202401 | Chiaia | Chiaia_A | 34 | 36 | 2555 - VITTORIO EMANUELE II - CIRCUMFLEGREA 2520 - VITTORIO EMANUELE - MERCADANTE 2552 - VITTORIO EMANUELE II - PRESIDIO SANITARIO | CMSF2: piazza Sannazzaro |
| 5202411 | Chiaia | Chiaia_A | 34 | 36 | 2555 - VITTORIO EMANUELE II - CIRCUMFLEGREA 2520 - VITTORIO EMANUELE - MERCADANTE | CMSF2: piazza Sannazzaro |
| 5202421 | Chiaia | Chiaia_A | 18 | 21 | 2520 - VITTORIO EMANUELE - MERCADANTE | CMSF2: piazza Sannazzaro |
| 5202431 | Chiaia | Chiaia_A | 31 | 33 | 2550 - VITTORIO EMANUELE II 2448 - TASSO 2453 - TASSO - CHIESA 2520 - VITTORIO EMANUELE - MERCADANTE 2522 - VITTORIO EMANUELE II - PONTANO | CMSF2: piazza Sannazzaro |
| 5202441 | Chiaia | Chiaia_A | 26 | 27 | 2452 - TASSO - OSPEDALE INTERNAZIONALE | CMSF2: piazza Sannazzaro |
| 5202451 | Chiaia | Chiaia_A | 24 | 25 | 2548 - VITTORIO EMANUELE II - TASSO 2450 - TASSO 2451 - TASSO 2452 - TASSO - OSPEDALE INTERNAZIONALE 2523 - VITTORIO EMANUELE II - TASSO 2524 - VITTORIO EMANUELE II - PARCO MARGHERITA 2547 - VITTORIO EMANUELE II - PARCO GRIFEO | CMSF2: piazza Sannazzaro |
| 5202461 | Chiaia | Chiaia_B | 20 | 23 | 2273 - PARCO MARGHERITA - AMEDEO 2270 - PARCO MARGHERITA - VTTORIO EMANUELE 2271 - PARCO MARGHERITA 2272 - PARCO MARGHERITA 2274 - PARCO MARGHERITA 2275 - PARCO MARGHERITA 2525 - VITTORIO EMANUELE II - FUNICOLARE CHIAIA 2947 - PARCO MARGHERITA-AMEDEO | CMSF1: piazza Vittoria |
| 5202471 | Chiaia | Chiaia_D | 6 | 9 | 2637 - VASTO A CHIAIA 2638 - VICO VETRIERA | CMSF1: piazza Vittoria |
| 5202481 | Chiaia | Chiaia_D | 6 | 9 | 1397 - FILANGIERI - CAVALLERIZZA 2637 - VASTO A CHIAIA 2638 - VICO VETRIERA 2639 - RAMPE BRANCACCIO-GRADINI | CMSF1: piazza Vittoria |
| 5202491 | Chiaia | Chiaia_D | 6 | 9 | 1397 - FILANGIERI - CAVALLERIZZA 2639 - RAMPE BRANCACCIO-GRADINI | CMSF1: piazza Vittoria |

| SEZIONE CENSUARIA | QUARTIERE | LINEA TPL PER L'ALLONTANAMENTO ASSISTITO | ORA INIZIO | ORA FINE | CODICE - FERMATA | AREA D'ATTESA |
|-------------------|-----------|--|------------|----------|--|--------------------------|
| 5202501 | Chiaia | Chiaia_D | 20 | 27 | 2626 - PIAZZETTA MONDRAGONE 2639 - RAMPE BRANCACCIO-GRADINI 2640 - RAMPE BRANCACCIO 10 | CMSF1: piazza Vittoria |
| 5202541 | Chiaia | Chiaia_A | 34 | 36 | 2555 - VITTORIO EMANUELE II - CIRCUMFLEGREA | CMSF2: piazza Sannazzaro |
| 5202551 | Chiaia | Chiaia_C | 19 | 23 | 275 - CHIAIA_NEW_275 | CMSF2: piazza Sannazzaro |
| 5202561 | Chiaia | Chiaia_C | 19 | 23 | 275 - CHIAIA_NEW_275 | CMSF2: piazza Sannazzaro |
| 5202571 | Chiaia | Chiaia_C | 19 | 23 | 275 - CHIAIA_NEW_275 | CMSF2: piazza Sannazzaro |
| 5202581 | Chiaia | Chiaia_C | 19 | 23 | 275 - CHIAIA_NEW_275 | CMSF2: piazza Sannazzaro |
| 5202591 | Chiaia | Chiaia_A | 31 | 33 | 2550 - VITTORIO EMANUELE II 2448 - TASSO | CMSF2: piazza Sannazzaro |
| 5202601 | Chiaia | Chiaia_A | 34 | 36 | 2555 - VITTORIO EMANUELE II - CIRCUMFLEGREA 2520 - VITTORIO EMANUELE - MERCADANTE 2550 - VITTORIO EMANUELE II | CMSF2: piazza Sannazzaro |
| 5202611 | Chiaia | Chiaia_A | 26 | 27 | 2448 - TASSO 2453 - TASSO - CHIESA | CMSF2: piazza Sannazzaro |
| 5202621 | Chiaia | Chiaia_A | 28 | 29 | 2449 - TASSO 2452 - TASSO - OSPEDALE INTERNAZIONALE 2453 - TASSO - CHIESA | CMSF2: piazza Sannazzaro |
| 5202641 | Chiaia | Chiaia_B | 16 | 19 | 2275 - PARCO MARGHERITA 2271 - PARCO MARGHERITA 2525 - VITTORIO EMANUELE II - FUNICOLARE CHIAIA | CMSF1: piazza Vittoria |
| 5202651 | Chiaia | Chiaia_D | 10 | 11 | 2638 - VICO VETRIERA 2637 - VASTO A CHIAIA | CMSF1: piazza Vittoria |
| 5202661 | Chiaia | Chiaia_D | 6 | 9 | 1397 - FILANGIERI - CAVALLERIZZA 2638 - VICO VETRIERA 2639 - RAMPE BRANCACCIO-GRADINI 2640 - RAMPE BRANCACCIO 10 2641 - RAMPE BRANCACCIO | CMSF1: piazza Vittoria |
| 5202671 | Chiaia | Chiaia_D | 10 | 11 | 2638 - VICO VETRIERA 2641 - RAMPE BRANCACCIO | CMSF1: piazza Vittoria |
| 5202681 | Chiaia | Chiaia_D | 12 | 19 | 2641 - RAMPE BRANCACCIO 2638 - VICO VETRIERA 2640 - RAMPE BRANCACCIO 10 | CMSF1: piazza Vittoria |
| 5202691 | Chiaia | Chiaia_D | 20 | 27 | 2626 - PIAZZETTA MONDRAGONE | CMSF1: piazza Vittoria |
| 5202701 | Chiaia | Chiaia_D | 12 | 19 | 2641 - RAMPE BRANCACCIO 2626 - PIAZZETTA MONDRAGONE 2639 - RAMPE BRANCACCIO-GRADINI 2640 - RAMPE BRANCACCIO 10 | CMSF1: piazza Vittoria |
| 5202711 | Chiaia | Chiaia_D | 20 | 27 | 2626 - PIAZZETTA MONDRAGONE | CMSF1: piazza Vittoria |
| 5202721 | Chiaia | Chiaia_D | 20 | 27 | 2626 - PIAZZETTA MONDRAGONE | CMSF1: piazza Vittoria |
| 5202731 | Chiaia | Chiaia_D | 20 | 27 | 2626 - PIAZZETTA MONDRAGONE 2643 - NICOTERA | CMSF1: piazza Vittoria |
| 5202771 | Chiaia | Chiaia_B | 16 | 19 | 2275 - PARCO MARGHERITA 2271 - PARCO MARGHERITA 2274 - PARCO MARGHERITA | CMSF1: piazza Vittoria |

| SEZIONE CENSUARIA | QUARTIERE | LINEA TPL PER L'ALLONTANAMENTO ASSISTITO | ORA INIZIO | ORA FINE | CODICE - FERMATA | AREA D'ATTESA |
|-------------------|-----------|--|------------|----------|--|------------------------|
| 5202781 | Chiaia | Chiaia_B | 16 | 19 | 2275 - PARCO MARGHERITA | CMSF1: piazza Vittoria |
| 5202791 | Chiaia | Chiaia_D | 12 | 19 | 2641 - RAMPE BRANCACCIO | CMSF1: piazza Vittoria |
| 5202801 | Chiaia | Chiaia_D | 12 | 19 | 2641 - RAMPE BRANCACCIO | CMSF1: piazza Vittoria |
| 7231481 | Chiaiano | Chiaiano_A | 11 | 13 | 3376 - NAZARETH - PARCO PUBBLICO | C1: piazzale Monaldi |
| 7231491 | Chiaiano | Chiaiano_B | 16 | 23 | 3923 - S.IGNAZIO DI LOYOLA - SAN ROMUALDO 3210 - S.IGNAZIO DI LOYOLA-CAMALDOLI | C1: piazzale Monaldi |
| 7231501 | Chiaiano | Chiaiano_A | 11 | 13 | 3376 - NAZARETH - PARCO PUBBLICO 3922 - MANDRACCHIO | C1: piazzale Monaldi |
| 7231511 | Chiaiano | Chiaiano_A | 11 | 13 | 3376 - NAZARETH - PARCO PUBBLICO 3921 - MANDRACCHIO 3922 - MANDRACCHIO | C1: piazzale Monaldi |
| 7231521 | Chiaiano | Chiaiano_A | 11 | 13 | 3922 - MANDRACCHIO 3921 - MANDRACCHIO | C1: piazzale Monaldi |
| 7231531 | Chiaiano | Chiaiano_A | 14 | 16 | 3247 - NAZARETH 3921 - MANDRACCHIO | C1: piazzale Monaldi |
| 7231541 | Chiaiano | Chiaiano_A | 14 | 16 | 3247 - NAZARETH 3221 - CHIAIANO_NEW_3221 3612 - SOFFRITTO - IST. DARMON 3921 - MANDRACCHIO 3934 - GUERRA - SOFFRITTO | C1: piazzale Monaldi |
| 7231551 | Chiaiano | Chiaiano_A | 14 | 16 | 3391 - PIAZZETTA NAZARETH | C1: piazzale Monaldi |
| 7231561 | Chiaiano | Chiaiano_A | 6 | 10 | 3921 - MANDRACCHIO 3446 - GUERRA-SMS 79T CIRCOLO 3612 - SOFFRITTO - IST. DARMON 3934 - GUERRA - SOFFRITTO | C1: piazzale Monaldi |
| 7231571 | Chiaiano | Chiaiano_A | 6 | 10 | 3446 - GUERRA-SMS 79T CIRCOLO 3934 - GUERRA - SOFFRITTO | C1: piazzale Monaldi |
| 7231581 | Chiaiano | Chiaiano_A | 6 | 10 | 3832 - GUERRA | C1: piazzale Monaldi |
| 7231591 | Chiaiano | Chiaiano_A | 6 | 10 | 3832 - GUERRA | C1: piazzale Monaldi |
| 7231601 | Chiaiano | Chiaiano_A | 1 | 5 | 3221 - CHIAIANO_NEW_3221 3386 - GUANTAI AD ORSOLONE - ROTONDELLA 3649 - GUANTAI AD ORSOLONE | C1: piazzale Monaldi |
| 7231611 | Chiaiano | Chiaiano_A | 17 | 18 | 3451 - GUANTAI AD ORSOLONE - ROTONDELLA | C1: piazzale Monaldi |
| 7231621 | Chiaiano | Chiaiano_A | 17 | 18 | 3451 - GUANTAI AD ORSOLONE - ROTONDELLA 3221 - CHIAIANO_NEW_3221 3386 - GUANTAI AD ORSOLONE - ROTONDELLA 3391 - PIAZZETTA NAZARETH 3392 - GUANTAI AD ORSOLONE - LARDICHIELLO 3649 - GUANTAI AD ORSOLONE | C1: piazzale Monaldi |
| 7231631 | Chiaiano | Chiaiano_A | 14 | 16 | 3247 - NAZARETH 3221 - CHIAIANO_NEW_3221 3376 - NAZARETH - PARCO PUBBLICO 3921 - MANDRACCHIO 3922 - MANDRACCHIO | C1: piazzale Monaldi |

| SEZIONE CENSUARIA | QUARTIERE | LINEA TPL PER L'ALLONTANAMENTO ASSISTITO | ORA INIZIO | ORA FINE | CODICE - FERMATA | AREA D'ATTESA |
|-------------------|-------------|--|------------|----------|---|---|
| 7231641 | Chiaiano | Chiaiano_B | 16 | 23 | 3923 - S.IGNAZIO DI LOYOLA - SAN ROMUALDO 3069 - S.IGNAZIO DI LOYOLA-PARCO CAMALDOLI 3071 - S.IGNAZIO DI LOYOLA 284 3210 - S.IGNAZIO DI LOYOLA-CAMALDOLI 3452 - S.IGNAZIO DI LOYOLA 248 | C1: piazzale Monaldi |
| 7231651 | Chiaiano | Chiaiano_A | 1 | 5 | 3386 - GUANTAI AD ORSOLONE - ROTONDELLA 3390 - GUANTAI AD ORSOLONE 3392 - GUANTAI AD ORSOLONE - LARDICHIELLO | C1: piazzale Monaldi |
| 7231661 | Chiaiano | Chiaiano_A | 19 | 21 | 3387 - GUANTAI AD ORSOLONE - LARDICHIELLO | C1: piazzale Monaldi |
| 7231671 | Chiaiano | Chiaiano_A | 19 | 21 | 3387 - GUANTAI AD ORSOLONE - LARDICHIELLO 3385 - GUANTAI AD ORSOLONE 3392 - GUANTAI AD ORSOLONE - LARDICHIELLO | C1: piazzale Monaldi |
| 7231711 | Chiaiano | Chiaiano_A | 1 | 5 | 3386 - GUANTAI AD ORSOLONE - ROTONDELLA 3221 - CHIAIANO_NEW_3221 | C1: piazzale Monaldi |
| 7231721 | Chiaiano | Chiaiano_A | 6 | 10 | 3445 - GUERRA | C1: piazzale Monaldi |
| 7231791 | Chiaiano | Chiaiano_A | 22 | 25 | 3204 - GUANTAI AD ORSOLONE - SEDE INPS | C1: piazzale Monaldi |
| 7231801 | Chiaiano | Chiaiano_A | 19 | 21 | 3388 - GUANTAI AD ORSOLONE | C1: piazzale Monaldi |
| 7231811 | Chiaiano | Chiaiano_A | 22 | 25 | 3393 - GUANTAI AD ORSOLONE | C1: piazzale Monaldi |
| 7231821 | Chiaiano | Chiaiano_A | 22 | 25 | 3806 - GUANTAI AD ORSOLONE | C1: piazzale Monaldi |
| 7231831 | Chiaiano | Chiaiano_B | 1 | 15 | 3235 - BIANCHI - CANGIANI 3231 - BIANCHI - II^ TRAVERSA | C1: piazzale Monaldi |
| 7231861 | Chiaiano | Chiaiano_A | 22 | 25 | 3806 - GUANTAI AD ORSOLONE 3204 - GUANTAI AD ORSOLONE - SEDE INPS | C1: piazzale Monaldi |
| 6925991 | Fuorigrotta | Fuorigrotta_D | 30 | 31 | 305 - FUORIGROTTA_NEW_305 | F2: via Gianbattista Marino curva A stadio Maradona |
| 6926001 | Fuorigrotta | Fuorigrotta_D | 32 | 40 | 2135 - CINTIA - TANGENZIALE | F2: via Gianbattista Marino curva A stadio Maradona |
| 6926011 | Fuorigrotta | Fuorigrotta_D | 41 | 48 | 2136 - CINTIA - PARCO SAN PAOLO | F2: via Gianbattista Marino curva A stadio Maradona |
| 6926021 | Fuorigrotta | Fuorigrotta_D | 32 | 40 | 2135 - CINTIA - TANGENZIALE 2136 - CINTIA - PARCO SAN PAOLO | F2: via Gianbattista Marino curva A stadio Maradona |
| 6926031 | Fuorigrotta | Fuorigrotta_D | 32 | 40 | 2761 - CINTIA-PARCO SAN PAOLO 2135 - CINTIA - TANGENZIALE | F2: via Gianbattista Marino curva A stadio Maradona |
| 6926041 | Fuorigrotta | Fuorigrotta_D | 32 | 40 | 2135 - CINTIA - TANGENZIALE 2134 - CINTIA - PARCO SAN PAOLO | F2: via Gianbattista Marino curva A stadio Maradona |
| 6926051 | Fuorigrotta | Fuorigrotta_D | 32 | 40 | 2135 - CINTIA - TANGENZIALE 2134 - CINTIA - PARCO SAN PAOLO 2136 - CINTIA - PARCO SAN PAOLO 2761 - CINTIA-PARCO SAN PAOLO | F2: via Gianbattista Marino curva A stadio Maradona |
| 6926061 | Fuorigrotta | Fuorigrotta_D | 4 | 6 | 2024 - PIAZZALE G.D'ANNUNZIO - VIA CLAUDIO SCUOLA POLITECNICA DELLE SCIENZE DI BASE | F2: via Gianbattista Marino curva A stadio Maradona |
| 6926071 | Fuorigrotta | Fuorigrotta_D | 26 | 29 | 143 - FUORIGROTTA_NEW_143 2136 - CINTIA - PARCO SAN PAOLO | F2: via Gianbattista Marino curva A stadio Maradona |
| 6926081 | Fuorigrotta | Fuorigrotta_D | 41 | 48 | 2478 - TERRACINA - CIMITERO 144 - FUORIGROTTA_NEW_144 2136 - CINTIA - PARCO SAN PAOLO 2475 - TERRACINA - CIMITERO | F2: via Gianbattista Marino curva A stadio Maradona |

| SEZIONE CENSUARIA | QUARTIERE | LINEA TPL PER L'ALLONTANAMENTO ASSISTITO | ORA INIZIO | ORA FINE | CODICE - FERMATA | AREA D'ATTESA |
|-------------------|-------------|--|------------|----------|--|---|
| 6926091 | Fuorigrotta | Fuorigrotta_D | 41 | 48 | 144 - FUORIGROTTA_NEW_144 2478 - TERRACINA - CIMITERO | F2: via Gianbattista Marino curva A stadio Maradona |
| 6926111 | Fuorigrotta | Fuorigrotta_A | 39 | 44 | 131 - FUORIGROTTA_NEW_131 2153 - TECCHIO - MOSTRA | F3: piazzale stazione Campi Flegrei |
| 6926121 | Fuorigrotta | Fuorigrotta_A | 33 | 38 | 2153 - TECCHIO - MOSTRA | F3: piazzale stazione Campi Flegrei |
| 6926131 | Fuorigrotta | Fuorigrotta_A | 33 | 38 | 2709 - LABRIOLA | F3: piazzale stazione Campi Flegrei |
| 6926141 | Fuorigrotta | Fuorigrotta_A | 33 | 38 | 2709 - LABRIOLA | F3: piazzale stazione Campi Flegrei |
| 6926151 | Fuorigrotta | Fuorigrotta_A | 33 | 38 | 2228 - KENNEDY 2709 - LABRIOLA | F3: piazzale stazione Campi Flegrei |
| 6926161 | Fuorigrotta | Fuorigrotta_A | 33 | 38 | 2709 - LABRIOLA | F3: piazzale stazione Campi Flegrei |
| 6926171 | Fuorigrotta | Fuorigrotta_A | 33 | 38 | 2228 - KENNEDY 2231 - KENNEDY | F3: piazzale stazione Campi Flegrei |
| 6926181 | Fuorigrotta | Fuorigrotta_A | 39 | 44 | 2233 - KENNEDY 2228 - KENNEDY 2232 - KENNEDY - ITIS RIGHI 2709 - LABRIOLA | F3: piazzale stazione Campi Flegrei |
| 6926191 | Fuorigrotta | Fuorigrotta_A | 39 | 44 | 2233 - KENNEDY 2228 - KENNEDY 2232 - KENNEDY - ITIS RIGHI 2709 - LABRIOLA | F3: piazzale stazione Campi Flegrei |
| 6926201 | Fuorigrotta | Fuorigrotta_A | 39 | 44 | 2232 - KENNEDY - ITIS RIGHI 2228 - KENNEDY | F3: piazzale stazione Campi Flegrei |
| 6926211 | Fuorigrotta | Fuorigrotta_A | 33 | 38 | 2231 - KENNEDY 2228 - KENNEDY | F3: piazzale stazione Campi Flegrei |
| 6926221 | Fuorigrotta | Fuorigrotta_B | 5 | 6 | 2321 - DIOCLEZIANO-PIAZZA ESEDRA | F3: piazzale stazione Campi Flegrei |
| 6926231 | Fuorigrotta | Fuorigrotta_A | 39 | 44 | 2232 - KENNEDY - ITIS RIGHI | F3: piazzale stazione Campi Flegrei |
| 6926241 | Fuorigrotta | Fuorigrotta_B | 1 | 4 | 2651 - DIOCLEZIANO | F3: piazzale stazione Campi Flegrei |
| 6926251 | Fuorigrotta | Fuorigrotta_B | 7 | 9 | 2642 - DIOCLEZIANO - POSTE 2651 - DIOCLEZIANO | F3: piazzale stazione Campi Flegrei |
| 6926261 | Fuorigrotta | Fuorigrotta_B | 7 | 9 | 2285 - DIOCLEZIANO 2620 - DIOCLEZIANO - EDENLANDIA 2651 - DIOCLEZIANO 2679 - DIOCLEZIANO - OSSERVATORIO VESUVIANO | F3: piazzale stazione Campi Flegrei |
| 6926271 | Fuorigrotta | Fuorigrotta_B | 1 | 4 | 2620 - DIOCLEZIANO - EDENLANDIA 2285 - DIOCLEZIANO 2619 - DIOCLEZIANO - CAVALLEGGERI 2679 - DIOCLEZIANO - OSSERVATORIO VESUVIANO | F3: piazzale stazione Campi Flegrei |
| 6926281 | Fuorigrotta | Fuorigrotta_A | 39 | 44 | 131 - FUORIGROTTA_NEW_131 2709 - LABRIOLA | F3: piazzale stazione Campi Flegrei |
| 6926291 | Fuorigrotta | Fuorigrotta_B | 10 | 18 | 2514 - DIOCLEZIANO-AOSTA 135 - FUORIGROTTA_NEW_135 2619 - DIOCLEZIANO - CAVALLEGGERI 2620 - DIOCLEZIANO - EDENLANDIA 2679 - DIOCLEZIANO - OSSERVATORIO VESUVIANO | F3: piazzale stazione Campi Flegrei |

| SEZIONE CENSUARIA | QUARTIERE | LINEA TPL PER L'ALLONTANAMENTO ASSISTITO | ORA INIZIO | ORA FINE | CODICE - FERMATA | AREA D'ATTESA |
|-------------------|-------------|--|------------|----------|--|-------------------------------------|
| 6926301 | Fuorigrotta | Fuorigrotta_B | 10 | 18 | 2514 - DIOCLEZIANO-AOSTA 2619 - DIOCLEZIANO - CAVALLEGGERI | F3: piazzale stazione Campi Flegrei |
| 6926311 | Fuorigrotta | Fuorigrotta_B | 10 | 18 | 2514 - DIOCLEZIANO-AOSTA | F3: piazzale stazione Campi Flegrei |
| 6926321 | Fuorigrotta | Fuorigrotta_B | 10 | 18 | 2514 - DIOCLEZIANO-AOSTA 2605 - DIOCLEZIANO 2619 - DIOCLEZIANO - CAVALLEGGERI | F3: piazzale stazione Campi Flegrei |
| 6926331 | Fuorigrotta | Fuorigrotta_B | 1 | 4 | 2619 - DIOCLEZIANO - CAVALLEGGERI 2093 - DIOCLEZIANO - CAVALLEGGERI 2605 - DIOCLEZIANO | F3: piazzale stazione Campi Flegrei |
| 6926341 | Fuorigrotta | Fuorigrotta_A | 39 | 44 | 131 - FUORIGROTTA_NEW_131 | F3: piazzale stazione Campi Flegrei |
| 6926351 | Fuorigrotta | Fuorigrotta_B | 1 | 4 | 2605 - DIOCLEZIANO 135 - FUORIGROTTA_NEW_135 2096 - CAVALLEGGERI - M2 2188 - DIOCLEZIANO 2189 - DIOCLEZIANO 2619 - DIOCLEZIANO - CAVALLEGGERI | F3: piazzale stazione Campi Flegrei |
| 6926361 | Fuorigrotta | Fuorigrotta_B | 44 | 44 | 139 - FUORIGROTTA_NEW_139 2096 - CAVALLEGGERI - M2 | F3: piazzale stazione Campi Flegrei |
| 6926371 | Fuorigrotta | Fuorigrotta_B | 1 | 4 | 2651 - DIOCLEZIANO 2190 - DIOCLEZIANO - ESEDRA 2642 - DIOCLEZIANO - POSTE | F3: piazzale stazione Campi Flegrei |
| 6926381 | Fuorigrotta | Fuorigrotta_B | 5 | 6 | 2321 - DIOCLEZIANO-PIAZZA ESEDRA 2190 - DIOCLEZIANO - ESEDRA 2651 - DIOCLEZIANO | F3: piazzale stazione Campi Flegrei |
| 6926391 | Fuorigrotta | Fuorigrotta_B | 19 | 20 | 2095 - CAVALLEGGERI 2094 - CAVALLEGGERI 2096 - CAVALLEGGERI - M2 | F3: piazzale stazione Campi Flegrei |
| 6926401 | Fuorigrotta | Fuorigrotta_B | 19 | 20 | 2080 - CATTOLICA 2095 - CAVALLEGGERI | F3: piazzale stazione Campi Flegrei |
| 6926411 | Fuorigrotta | Fuorigrotta_B | 19 | 20 | 2079 - CATTOLICA | F3: piazzale stazione Campi Flegrei |
| 6926412 | Fuorigrotta | Fuorigrotta_B | 21 | 26 | 2084 - CATTOLICA 133 - FUORIGROTTA_NEW_133 137 - FUORIGROTTA_NEW_137 | F3: piazzale stazione Campi Flegrei |
| 6926421 | Fuorigrotta | Fuorigrotta_B | 21 | 26 | 2084 - CATTOLICA 2080 - CATTOLICA | F3: piazzale stazione Campi Flegrei |
| 6926431 | Fuorigrotta | Fuorigrotta_B | 21 | 26 | 2084 - CATTOLICA 2080 - CATTOLICA | F3: piazzale stazione Campi Flegrei |
| 6926441 | Fuorigrotta | Fuorigrotta_B | 21 | 26 | 2084 - CATTOLICA 2080 - CATTOLICA | F3: piazzale stazione Campi Flegrei |
| 6926451 | Fuorigrotta | Fuorigrotta_B | 21 | 26 | 2084 - CATTOLICA 2080 - CATTOLICA | F3: piazzale stazione Campi Flegrei |
| 6926461 | Fuorigrotta | Fuorigrotta_B | 21 | 26 | 2084 - CATTOLICA | F3: piazzale stazione Campi Flegrei |
| 6926471 | Fuorigrotta | Fuorigrotta_B | 30 | 35 | 133 - FUORIGROTTA_NEW_133 2084 - CATTOLICA 2095 - CAVALLEGGERI | F3: piazzale stazione Campi Flegrei |

| SEZIONE CENSUARIA | QUARTIERE | LINEA TPL PER L'ALLONTANAMENTO ASSISTITO | ORA INIZIO | ORA FINE | CODICE - FERMATA | AREA D'ATTESA |
|-------------------|-------------|--|------------|----------|--|-------------------------------------|
| 6926481 | Fuorigrotta | Fuorigrotta_B | 19 | 20 | 2095 - CAVALLEGGERI 2084 - CATTOLICA | F3: piazzale stazione Campi Flegrei |
| 6926491 | Fuorigrotta | Fuorigrotta_B | 19 | 20 | 2095 - CAVALLEGGERI 2097 - CAVALLEGGERI - CAMPEGNA 2098 - CAVALLEGGERI | F3: piazzale stazione Campi Flegrei |
| 6926501 | Fuorigrotta | Fuorigrotta_B | 21 | 26 | 2084 - CATTOLICA | F3: piazzale stazione Campi Flegrei |
| 6926511 | Fuorigrotta | Fuorigrotta_B | 21 | 26 | 2097 - CAVALLEGGERI - CAMPEGNA 133 - FUORIGROTTA_NEW_133 2095 - CAVALLEGGERI | F3: piazzale stazione Campi Flegrei |
| 6926521 | Fuorigrotta | Fuorigrotta_B | 27 | 29 | 2098 - CAVALLEGGERI 2094 - CAVALLEGGERI 2095 - CAVALLEGGERI 2096 - CAVALLEGGERI - M2 | F3: piazzale stazione Campi Flegrei |
| 6926531 | Fuorigrotta | Fuorigrotta_B | 10 | 18 | 2094 - CAVALLEGGERI 2096 - CAVALLEGGERI - M2 2285 - DIOCLEZIANO 2620 - DIOCLEZIANO - EDENLANDIA 2651 - DIOCLEZIANO | F3: piazzale stazione Campi Flegrei |
| 6926541 | Fuorigrotta | Fuorigrotta_B | 10 | 18 | 2094 - CAVALLEGGERI 2096 - CAVALLEGGERI - M2 2098 - CAVALLEGGERI 2285 - DIOCLEZIANO 2620 - DIOCLEZIANO - EDENLANDIA 2679 - DIOCLEZIANO - OSSERVATORIO VESUVIANO | F3: piazzale stazione Campi Flegrei |
| 6926551 | Fuorigrotta | Fuorigrotta_B | 10 | 18 | 2094 - CAVALLEGGERI | F3: piazzale stazione Campi Flegrei |
| 6926561 | Fuorigrotta | Fuorigrotta_B | 10 | 18 | 2094 - CAVALLEGGERI 2096 - CAVALLEGGERI - M2 2285 - DIOCLEZIANO 2619 - DIOCLEZIANO - CAVALLEGGERI 2620 - DIOCLEZIANO - EDENLANDIA | F3: piazzale stazione Campi Flegrei |
| 6926571 | Fuorigrotta | Fuorigrotta_B | 10 | 18 | 2096 - CAVALLEGGERI - M2 2620 - DIOCLEZIANO - EDENLANDIA | F3: piazzale stazione Campi Flegrei |
| 6926581 | Fuorigrotta | Fuorigrotta_B | 10 | 18 | 2096 - CAVALLEGGERI - M2 | F3: piazzale stazione Campi Flegrei |
| 6926591 | Fuorigrotta | Fuorigrotta_B | 10 | 18 | 2096 - CAVALLEGGERI - M2 | F3: piazzale stazione Campi Flegrei |
| 6926601 | Fuorigrotta | Fuorigrotta_B | 10 | 18 | 2094 - CAVALLEGGERI 2096 - CAVALLEGGERI - M2 | F3: piazzale stazione Campi Flegrei |
| 6926611 | Fuorigrotta | Fuorigrotta_B | 10 | 18 | 2094 - CAVALLEGGERI 2096 - CAVALLEGGERI - M2 | F3: piazzale stazione Campi Flegrei |
| 6926621 | Fuorigrotta | Fuorigrotta_B | 10 | 18 | 2094 - CAVALLEGGERI | F3: piazzale stazione Campi Flegrei |
| 6926631 | Fuorigrotta | Fuorigrotta_B | 30 | 35 | 133 - FUORIGROTTA_NEW_133 2094 - CAVALLEGGERI 2095 - CAVALLEGGERI 2098 - CAVALLEGGERI | F3: piazzale stazione Campi Flegrei |

| SEZIONE CENSUARIA | QUARTIERE | LINEA TPL PER L'ALLONTANAMENTO ASSISTITO | ORA INIZIO | ORA FINE | CODICE - FERMATA | AREA D'ATTESA |
|-------------------|-------------|--|------------|----------|--|-------------------------------------|
| 6926641 | Fuorigrotta | Fuorigrotta_B | 30 | 35 | 133 - FUORIGROTTA_NEW_133 2094 - CAVALLEGGERI 2095 - CAVALLEGGERI 2097 - CAVALLEGGERI - CAMPEGNA 2098 - CAVALLEGGERI | F3: piazzale stazione Campi Flegrei |
| 6926651 | Fuorigrotta | Fuorigrotta_B | 30 | 35 | 133 - FUORIGROTTA_NEW_133 | F3: piazzale stazione Campi Flegrei |
| 6926661 | Fuorigrotta | Fuorigrotta_B | 30 | 35 | 133 - FUORIGROTTA_NEW_133 | F3: piazzale stazione Campi Flegrei |
| 6926671 | Fuorigrotta | Fuorigrotta_B | 30 | 35 | 133 - FUORIGROTTA_NEW_133 | F3: piazzale stazione Campi Flegrei |
| 6926681 | Fuorigrotta | Fuorigrotta_B | 30 | 35 | 134 - FUORIGROTTA_NEW_134 133 - FUORIGROTTA_NEW_133 | F3: piazzale stazione Campi Flegrei |
| 6926691 | Fuorigrotta | Fuorigrotta_B | 30 | 35 | 134 - FUORIGROTTA_NEW_134 133 - FUORIGROTTA_NEW_133 2094 - CAVALLEGGERI 2097 - CAVALLEGGERI - CAMPEGNA 2098 - CAVALLEGGERI | F3: piazzale stazione Campi Flegrei |
| 6926701 | Fuorigrotta | Fuorigrotta_B | 30 | 35 | 134 - FUORIGROTTA_NEW_134 133 - FUORIGROTTA_NEW_133 | F3: piazzale stazione Campi Flegrei |
| 6926711 | Fuorigrotta | Fuorigrotta_B | 30 | 35 | 134 - FUORIGROTTA_NEW_134 133 - FUORIGROTTA_NEW_133 137 - FUORIGROTTA_NEW_137 | F3: piazzale stazione Campi Flegrei |
| 6926721 | Fuorigrotta | Fuorigrotta_B | 36 | 40 | 137 - FUORIGROTTA_NEW_137 134 - FUORIGROTTA_NEW_134 | F3: piazzale stazione Campi Flegrei |
| 6926731 | Fuorigrotta | Fuorigrotta_B | 36 | 40 | 137 - FUORIGROTTA_NEW_137 133 - FUORIGROTTA_NEW_133 | F3: piazzale stazione Campi Flegrei |
| 6926741 | Fuorigrotta | Fuorigrotta_B | 30 | 35 | 134 - FUORIGROTTA_NEW_134 | F3: piazzale stazione Campi Flegrei |
| 6926751 | Fuorigrotta | Fuorigrotta_B | 30 | 35 | 134 - FUORIGROTTA_NEW_134 | F3: piazzale stazione Campi Flegrei |
| 6926761 | Fuorigrotta | Fuorigrotta_B | 10 | 18 | 2094 - CAVALLEGGERI 134 - FUORIGROTTA_NEW_134 135 - FUORIGROTTA_NEW_135 2096 - CAVALLEGGERI - M2 | F3: piazzale stazione Campi Flegrei |
| 6926771 | Fuorigrotta | Fuorigrotta_B | 10 | 18 | 2096 - CAVALLEGGERI - M2 134 - FUORIGROTTA_NEW_134 | F3: piazzale stazione Campi Flegrei |
| 6926781 | Fuorigrotta | Fuorigrotta_B | 36 | 40 | 135 - FUORIGROTTA_NEW_135 139 - FUORIGROTTA_NEW_139 2096 - CAVALLEGGERI - M2 2605 - DIOCLEZIANO | F3: piazzale stazione Campi Flegrei |
| 6926791 | Fuorigrotta | Fuorigrotta_B | 36 | 40 | 136 - FUORIGROTTA_NEW_136 134 - FUORIGROTTA_NEW_134 135 - FUORIGROTTA_NEW_135 139 - FUORIGROTTA_NEW_139 2096 - CAVALLEGGERI - M2 | F3: piazzale stazione Campi Flegrei |
| 6926801 | Fuorigrotta | Fuorigrotta_B | 36 | 40 | 136 - FUORIGROTTA_NEW_136 134 - FUORIGROTTA_NEW_134 137 - FUORIGROTTA_NEW_137 | F3: piazzale stazione Campi Flegrei |

| SEZIONE CENSUARIA | QUARTIERE | LINEA TPL PER L'ALLONTANAMENTO ASSISTITO | ORA INIZIO | ORA FINE | CODICE - FERMATA | AREA D'ATTESA |
|-------------------|-------------|--|------------|----------|---|-------------------------------------|
| 6926811 | Fuorigrotta | Fuorigrotta_B | 36 | 40 | 137 - FUORIGROTTA_NEW_137 134 - FUORIGROTTA_NEW_134 | F3: piazzale stazione Campi Flegrei |
| 6926821 | Fuorigrotta | Fuorigrotta_B | 36 | 40 | 137 - FUORIGROTTA_NEW_137 | F3: piazzale stazione Campi Flegrei |
| 6926831 | Fuorigrotta | Fuorigrotta_B | 36 | 40 | 137 - FUORIGROTTA_NEW_137 138 - FUORIGROTTA_NEW_138 | F3: piazzale stazione Campi Flegrei |
| 6926841 | Fuorigrotta | Fuorigrotta_B | 36 | 40 | 136 - FUORIGROTTA_NEW_136 | F3: piazzale stazione Campi Flegrei |
| 6926851 | Fuorigrotta | Fuorigrotta_B | 36 | 40 | 136 - FUORIGROTTA_NEW_136 | F3: piazzale stazione Campi Flegrei |
| 6926861 | Fuorigrotta | Fuorigrotta_B | 36 | 40 | 136 - FUORIGROTTA_NEW_136 139 - FUORIGROTTA_NEW_139 | F3: piazzale stazione Campi Flegrei |
| 6926871 | Fuorigrotta | Fuorigrotta_B | 36 | 40 | 136 - FUORIGROTTA_NEW_136 2189 - DIOCLEZIANO | F3: piazzale stazione Campi Flegrei |
| 6926881 | Fuorigrotta | Fuorigrotta_B | 41 | 43 | 138 - FUORIGROTTA_NEW_138 136 - FUORIGROTTA_NEW_136 2189 - DIOCLEZIANO | F3: piazzale stazione Campi Flegrei |
| 6926891 | Fuorigrotta | Fuorigrotta_B | 41 | 43 | 138 - FUORIGROTTA_NEW_138 137 - FUORIGROTTA_NEW_137 | F3: piazzale stazione Campi Flegrei |
| 6926901 | Fuorigrotta | Fuorigrotta_B | 41 | 43 | 138 - FUORIGROTTA_NEW_138 | F3: piazzale stazione Campi Flegrei |
| 6926911 | Fuorigrotta | Fuorigrotta_B | 41 | 43 | 138 - FUORIGROTTA_NEW_138 2189 - DIOCLEZIANO | F3: piazzale stazione Campi Flegrei |
| 6926921 | Fuorigrotta | Fuorigrotta_B | 41 | 43 | 138 - FUORIGROTTA_NEW_138 135 - FUORIGROTTA_NEW_135 136 - FUORIGROTTA_NEW_136 139 - FUORIGROTTA_NEW_139 2189 - DIOCLEZIANO | F3: piazzale stazione Campi Flegrei |
| 6926931 | Fuorigrotta | Fuorigrotta_A | 6 | 11 | 128 - FUORIGROTTA_NEW_128 126 - FUORIGROTTA_NEW_126 127 - FUORIGROTTA_NEW_127 132 - FUORIGROTTA_NEW_132 2100 - GIULIO CESARE - TECCHIO 2101 - GIULIO CESARE 2102 - GIULIO CESARE - M2 | F3: piazzale stazione Campi Flegrei |
| 6926941 | Fuorigrotta | Fuorigrotta_A | 12 | 14 | 129 - FUORIGROTTA_NEW_129 127 - FUORIGROTTA_NEW_127 128 - FUORIGROTTA_NEW_128 | F3: piazzale stazione Campi Flegrei |
| 6926951 | Fuorigrotta | Fuorigrotta_A | 6 | 11 | 127 - FUORIGROTTA_NEW_127 126 - FUORIGROTTA_NEW_126 2102 - GIULIO CESARE - M2 | F3: piazzale stazione Campi Flegrei |
| 6926952 | Fuorigrotta | Fuorigrotta_A | 12 | 14 | 129 - FUORIGROTTA_NEW_129 | F3: piazzale stazione Campi Flegrei |
| 6926961 | Fuorigrotta | Fuorigrotta_A | 15 | 18 | 130 - FUORIGROTTA_NEW_130 126 - FUORIGROTTA_NEW_126 | F3: piazzale stazione Campi Flegrei |
| 6926971 | Fuorigrotta | Fuorigrotta_A | 19 | 22 | 2209 - FUORIGROTTA - PIAZZA ITALIA | F3: piazzale stazione Campi Flegrei |
| 6926972 | Fuorigrotta | Fuorigrotta_A | 19 | 22 | 2209 - FUORIGROTTA - PIAZZA ITALIA 126 - FUORIGROTTA_NEW_126 | F3: piazzale stazione Campi Flegrei |
| 6926981 | Fuorigrotta | Fuorigrotta_A | 19 | 22 | 2209 - FUORIGROTTA - PIAZZA ITALIA 126 - FUORIGROTTA_NEW_126 | F3: piazzale stazione Campi Flegrei |

| SEZIONE CENSUARIA | QUARTIERE | LINEA TPL PER L'ALLONTANAMENTO ASSISTITO | ORA INIZIO | ORA FINE | CODICE - FERMATA | AREA D'ATTESA |
|-------------------|-------------|--|------------|----------|---|-------------------------------------|
| 6926991 | Fuorigrotta | Fuorigrotta_A | 15 | 18 | 2103 - GIULIO CESARE - SAN VITALE 126 - FUORIGROTTA_NEW_126 130 - FUORIGROTTA_NEW_130 2209 - FUORIGROTTA - PIAZZA ITALIA | F3: piazzale stazione Campi Flegrei |
| 6927001 | Fuorigrotta | Fuorigrotta_A | 1 | 5 | 2102 - GIULIO CESARE - M2 126 - FUORIGROTTA_NEW_126 130 - FUORIGROTTA_NEW_130 | F3: piazzale stazione Campi Flegrei |
| 6927011 | Fuorigrotta | Fuorigrotta_A | 1 | 5 | 2101 - GIULIO CESARE 128 - FUORIGROTTA_NEW_128 2100 - GIULIO CESARE - TECCHIO 2102 - GIULIO CESARE - M2 | F3: piazzale stazione Campi Flegrei |
| 6927031 | Fuorigrotta | Fuorigrotta_A | 1 | 5 | 2100 - GIULIO CESARE - TECCHIO | F3: piazzale stazione Campi Flegrei |
| 6927041 | Fuorigrotta | Fuorigrotta_A | 33 | 38 | 2027 - AUGUSTO - POLITECNICO 2100 - GIULIO CESARE - TECCHIO 2101 - GIULIO CESARE 2153 - TECCHIO - MOSTRA | F3: piazzale stazione Campi Flegrei |
| 6927051 | Fuorigrotta | Fuorigrotta_A | 33 | 38 | 2153 - TECCHIO - MOSTRA 132 - FUORIGROTTA_NEW_132 2100 - GIULIO CESARE - TECCHIO | F3: piazzale stazione Campi Flegrei |
| 6927061 | Fuorigrotta | Fuorigrotta_A | 1 | 5 | 2100 - GIULIO CESARE - TECCHIO | F3: piazzale stazione Campi Flegrei |
| 6927071 | Fuorigrotta | Fuorigrotta_A | 1 | 5 | 2100 - GIULIO CESARE - TECCHIO | F3: piazzale stazione Campi Flegrei |
| 6927081 | Fuorigrotta | Fuorigrotta_A | 1 | 5 | 2100 - GIULIO CESARE - TECCHIO | F3: piazzale stazione Campi Flegrei |
| 6927091 | Fuorigrotta | Fuorigrotta_A | 1 | 5 | 2101 - GIULIO CESARE 2100 - GIULIO CESARE - TECCHIO | F3: piazzale stazione Campi Flegrei |
| 6927101 | Fuorigrotta | Fuorigrotta_A | 26 | 32 | 2026 - AUGUSTO - VENIERO 2101 - GIULIO CESARE 2102 - GIULIO CESARE - M2 | F3: piazzale stazione Campi Flegrei |
| 6927111 | Fuorigrotta | Fuorigrotta_A | 1 | 5 | 2101 - GIULIO CESARE | F3: piazzale stazione Campi Flegrei |
| 6927121 | Fuorigrotta | Fuorigrotta_A | 1 | 5 | 2102 - GIULIO CESARE - M2 2025 - AUGUSTO - SAN VITALE | F3: piazzale stazione Campi Flegrei |
| 6927131 | Fuorigrotta | Fuorigrotta_A | 15 | 18 | 2103 - GIULIO CESARE - SAN VITALE 2102 - GIULIO CESARE - M2 | F3: piazzale stazione Campi Flegrei |
| 6927141 | Fuorigrotta | Fuorigrotta_A | 23 | 25 | 2025 - AUGUSTO - SAN VITALE | F3: piazzale stazione Campi Flegrei |
| 6927151 | Fuorigrotta | Fuorigrotta_A | 15 | 18 | 2103 - GIULIO CESARE - SAN VITALE 130 - FUORIGROTTA_NEW_130 2025 - AUGUSTO - SAN VITALE 2102 - GIULIO CESARE - M2 | F3: piazzale stazione Campi Flegrei |
| 6927161 | Fuorigrotta | Fuorigrotta_A | 15 | 18 | 2103 - GIULIO CESARE - SAN VITALE 130 - FUORIGROTTA_NEW_130 | F3: piazzale stazione Campi Flegrei |
| 6927171 | Fuorigrotta | Fuorigrotta_A | 15 | 18 | 2103 - GIULIO CESARE - SAN VITALE 2102 - GIULIO CESARE - M2 | F3: piazzale stazione Campi Flegrei |
| 6927181 | Fuorigrotta | Fuorigrotta_A | 23 | 25 | 2025 - AUGUSTO - SAN VITALE 2103 - GIULIO CESARE - SAN VITALE | F3: piazzale stazione Campi Flegrei |
| 6927191 | Fuorigrotta | A piedi | 40 | 45 | Napoli-F1: piazza Italia/Largo Lala | F1: piazza Italia/Largo Lala |
| 6927201 | Fuorigrotta | A piedi | 40 | 45 | Napoli-F1: piazza Italia/Largo Lala | F1: piazza Italia/Largo Lala |

| SEZIONE CENSUARIA | QUARTIERE | LINEA TPL PER L'ALLONTANAMENTO ASSISTITO | ORA INIZIO | ORA FINE | CODICE - FERMATA | AREA D'ATTESA |
|-------------------|-------------|--|------------|----------|--|---|
| 6927211 | Fuorigrotta | A piedi | 40 | 45 | Napoli-F1: piazza Italia/Largo Lala | F1: piazza Italia/Largo Lala |
| 6927221 | Fuorigrotta | Fuorigrotta_A | 23 | 25 | 2025 - AUGUSTO - SAN VITALE | F3: piazzale stazione Campi Flegrei |
| 6927231 | Fuorigrotta | Fuorigrotta_C | 1 | 6 | 2243 - LEOPARDI - CUMANA | F1: piazza Italia/Largo Lala |
| 6927241 | Fuorigrotta | Fuorigrotta_A | 23 | 25 | 2025 - AUGUSTO - SAN VITALE | F3: piazzale stazione Campi Flegrei |
| 6927251 | Fuorigrotta | Fuorigrotta_A | 23 | 25 | 2025 - AUGUSTO - SAN VITALE 2102 - GIULIO CESARE - M2 | F3: piazzale stazione Campi Flegrei |
| 6927261 | Fuorigrotta | Fuorigrotta_A | 26 | 32 | 2026 - AUGUSTO - VENIERO 2102 - GIULIO CESARE - M2 | F3: piazzale stazione Campi Flegrei |
| 6927271 | Fuorigrotta | Fuorigrotta_A | 26 | 32 | 2026 - AUGUSTO - VENIERO 2025 - AUGUSTO - SAN VITALE 2101 - GIULIO CESARE 2102 - GIULIO CESARE - M2 | F3: piazzale stazione Campi Flegrei |
| 6927272 | Fuorigrotta | Fuorigrotta_A | 26 | 32 | 2026 - AUGUSTO - VENIERO 2101 - GIULIO CESARE | F3: piazzale stazione Campi Flegrei |
| 6927281 | Fuorigrotta | Fuorigrotta_A | 33 | 38 | 2027 - AUGUSTO - POLITECNICO 2101 - GIULIO CESARE | F3: piazzale stazione Campi Flegrei |
| 6927291 | Fuorigrotta | Fuorigrotta_A | 33 | 38 | 2027 - AUGUSTO - POLITECNICO | F3: piazzale stazione Campi Flegrei |
| 6927301 | Fuorigrotta | Fuorigrotta_A | 33 | 38 | 2027 - AUGUSTO - POLITECNICO 2100 - GIULIO CESARE - TECCHIO 2153 - TECCHIO - MOSTRA | F3: piazzale stazione Campi Flegrei |
| 6927311 | Fuorigrotta | Fuorigrotta_A | 33 | 38 | 2027 - AUGUSTO - POLITECNICO 2100 - GIULIO CESARE - TECCHIO 2153 - TECCHIO - MOSTRA | F3: piazzale stazione Campi Flegrei |
| 6927321 | Fuorigrotta | Fuorigrotta_D | 41 | 48 | 2655 - DE GENNARO - D'ANNUNZIO 144 - FUORIGROTTA_NEW_144 2276 - MARINO - STADIO MARADONA | F2: via Gianbattista Marino curva A stadio Maradona |
| 6927331 | Fuorigrotta | Fuorigrotta_A | 33 | 38 | 2027 - AUGUSTO - POLITECNICO 2153 - TECCHIO - MOSTRA | F3: piazzale stazione Campi Flegrei |
| 6927341 | Fuorigrotta | A piedi | 1 | 3 | Napoli-F2: via Gianbattista Marino curva A stadio Maradona | F2: via Gianbattista Marino curva A stadio Maradona |
| 6927351 | Fuorigrotta | A piedi | 1 | 3 | Napoli-F2: via Gianbattista Marino curva A stadio Maradona | F2: via Gianbattista Marino curva A stadio Maradona |
| 6927361 | Fuorigrotta | Fuorigrotta_A | 26 | 32 | 2026 - AUGUSTO - VENIERO | F3: piazzale stazione Campi Flegrei |
| 6927371 | Fuorigrotta | Fuorigrotta_A | 26 | 32 | 2026 - AUGUSTO - VENIERO | F3: piazzale stazione Campi Flegrei |
| 6927381 | Fuorigrotta | Fuorigrotta_C | 1 | 6 | 2243 - LEOPARDI - CUMANA | F1: piazza Italia/Largo Lala |
| 6927391 | Fuorigrotta | Fuorigrotta_C | 1 | 6 | 2243 - LEOPARDI - CUMANA 2244 - LEOPARDI - CARITEO | F1: piazza Italia/Largo Lala |
| 6927401 | Fuorigrotta | Fuorigrotta_C | 7 | 11 | 2244 - LEOPARDI - CARITEO | F1: piazza Italia/Largo Lala |
| 6927411 | Fuorigrotta | Fuorigrotta_C | 7 | 11 | 2244 - LEOPARDI - CARITEO | F1: piazza Italia/Largo Lala |
| 6927421 | Fuorigrotta | Fuorigrotta_D | 1 | 3 | 2276 - MARINO - STADIO MARADONA | F2: via Gianbattista Marino curva A stadio Maradona |
| 6927431 | Fuorigrotta | Fuorigrotta_C | 7 | 11 | 2244 - LEOPARDI - CARITEO 2245 - LEOPARDI - DIREZIONE ANM | F1: piazza Italia/Largo Lala |
| 6927441 | Fuorigrotta | Fuorigrotta_D | 1 | 3 | 2276 - MARINO - STADIO MARADONA 2655 - DE GENNARO - D'ANNUNZIO | F2: via Gianbattista Marino curva A stadio Maradona |
| 6927451 | Fuorigrotta | Fuorigrotta_C | 7 | 11 | 2245 - LEOPARDI - DIREZIONE ANM | F1: piazza Italia/Largo Lala |