PROFILO A - B

SCALA QUOTE 1:100
SCALA DISTANZE 1:1000

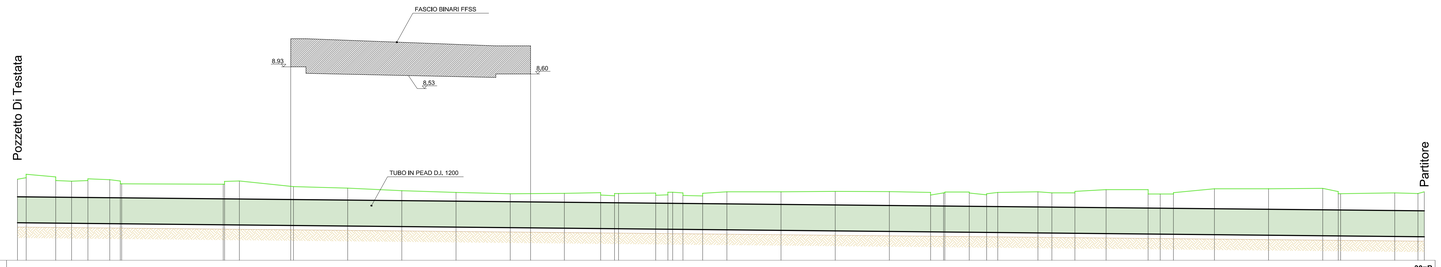

QT. RIF. 0.00

NUMERO SEZIONI	DISTANZE PARZIALI	DISTANZE PROGRESSIVE	QUOTE TERRENO	QUOTA CIELO FOGNA	QUOTA FONDO FOGNA	QUOTA FONDO SCAVO
1=A	4.03	0.00	3.74	2.93	1.73	1.53
1A	4.03	4.03	3.85			
1B	13.64	17.67	3.88			
2	7.33	25.00	3.65	2.91	1.71	1.51
2A	7.52	32.52	3.56			
3	10.08	42.60	3.72	2.89	1.69	1.49
4	4.42	47.02	3.65	2.88	1.68	1.48
5	46.84	93.86	3.21	2.84	1.64	1.44
5A	6.81	100.67	3.24			
6	25.00	125.67	3.46	2.83	1.63	1.43
7	25.00	150.67	3.40	2.80	1.60	1.40
8	25.00	175.67	3.33	2.78	1.58	1.38
9	25.00	200.67	3.21	2.75	1.55	1.35
10	25.00	225.67	3.13	2.73	1.53	1.33
11	25.00	250.67	3.07	2.70	1.50	1.30
12	16.76	267.43	3.09	2.68	1.48	1.28
12A	6.40	273.83	3.07	2.65	1.45	1.25
12B	1.34	275.17	3.08			
13	17.16	292.33	3.08	2.63	1.43	1.23
13A	5.82	298.15	3.09			
13B	2.04	300.19	3.12			
14	4.73	304.92	3.14			
14A	2.22	307.14	3.16			
14B	4.10	311.24	3.18	2.60	1.40	1.20
15	11.17	322.41	3.16			
16	25.00	347.41	3.16	2.58	1.38	1.18
17	25.00	372.41	3.18	2.55	1.35	1.15
18	25.00	397.41	3.17	2.53	1.33	1.13
19	19.01	416.42	3.17			
19A	5.99	422.41	3.17	2.50	1.30	1.10
19B	0.40	422.81	3.16			
19C	1.11	423.92	3.16			
19D	11.25	435.17	3.16			
19E	8.02	443.19	3.15			
19F	5.22	448.41	3.13	2.48	1.28	1.08
20	18.54	466.95	3.14			
20A	6.46	473.41	3.12	2.45	1.25	1.05
21	10.62	484.03	3.18			
21A	14.38	498.41	3.26	2.43	1.23	1.03
22	19.41	517.82	3.26			
22A	5.59	523.41	3.26	2.40	1.20	1.00
23	6.09	529.50	3.26			
23A	18.91	548.41	3.30	2.38	1.18	0.98
24	25.00	573.41	3.30	2.35	1.15	0.95
25	25.00	598.41	3.30	2.33	1.13	0.93
26	7.14	605.55	3.32			
26A	1.12	606.67	3.32	2.32	1.12	0.92
27	24.97	631.64	3.32			
28	25.00	656.64	3.11	2.29	1.09	0.89
29	10.70	667.34	3.06	2.26	1.06	0.86
30=B	2.95	670.29	3.15			

ETTOMETRICHE: 0 1 2 3 4 5 6

LIVELLETTE: DIFF. DI QUOTA / DISTANZA / PENDENZA

i = -0.449
= -44.9 ‰
= -0.100%

PROFILO B* - C

SCALA QUOTE 1:100
SCALA DISTANZE 1:1000

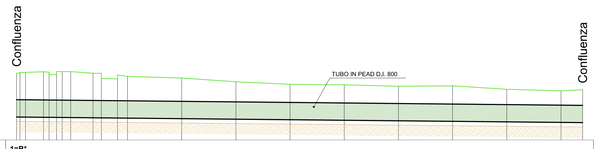

QT. RIF. 0.00

NUMERO SEZIONI	DISTANZE PARZIALI	DISTANZE PROGRESSIVE	QUOTE TERRENO	QUOTA CIELO FOGNA	QUOTA FONDO FOGNA	QUOTA FONDO SCAVO
1=B*	0.00	0.00	3.21	1.86	1.06	0.86
1A	4.11	4.11	3.15			
1B	14.45	18.56	3.16			
1C	8.30	26.86	3.16			
1D	2.02	28.88	3.16			
1E	2.12	31.00	3.16			
2	10.26	41.26	3.08	1.84	1.04	0.84
2A	3.99	45.25	3.06			
2B	3.97	49.22	3.05			
3	7.42	56.64	2.94	1.81	1.01	0.81
4	4.43	61.07	2.92			
5	25.00	86.07	2.86	1.78	0.98	0.78
6	25.00	111.07	2.69	1.76	0.96	0.76
7	25.00	136.07	2.57	1.73	0.93	0.73
8	25.00	161.07	2.55	1.71	0.91	0.71
9	25.00	186.07	2.48	1.68	0.88	0.68
10	25.00	211.07	2.50	1.66	0.86	0.66
11	25.00	236.07	2.34	1.63	0.83	0.63
12	9.98	246.05	2.27	1.61	0.81	0.61
12=C		256.03	2.22	1.60	0.80	0.60

ETTOMETRICHE: 0 1 2

LIVELLETTE: DIFF. DI QUOTA / DISTANZA / PENDENZA

i = -0.241
= -24.1 ‰
= -0.100%

PROFILO B1 - C1

SCALA QUOTE 1:100
SCALA DISTANZE 1:1000

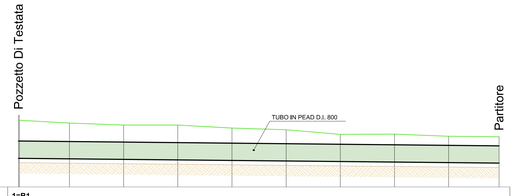

QT. RIF. 0.00

NUMERO SEZIONI	DISTANZE PARZIALI	DISTANZE PROGRESSIVE	QUOTE TERRENO	QUOTA CIELO FOGNA	QUOTA FONDO FOGNA	QUOTA FONDO SCAVO
1=B1	0.00	0.00	3.21	2.12	1.32	1.12
1A	0.00	0.00	3.19			
2	23.10	23.10	2.95	2.10	1.30	1.10
3	25.00	48.10	2.86	2.07	1.27	1.07
4	25.00	73.10	2.86	2.05	1.25	1.05
5	25.00	98.10	2.72	2.02	1.22	1.02
6	25.00	123.10	2.64	2.00	1.20	1.00
7	25.00	148.10	2.43	1.97	1.17	0.97
8	25.00	173.10	2.44	1.95	1.15	0.95
9	25.00	198.10	2.34	1.92	1.12	0.92
10=C1	23.27	221.37	2.32	1.90	1.10	0.90

ETTOMETRICHE: 0 1 2

LIVELLETTE: DIFF. DI QUOTA / DISTANZA / PENDENZA

i = -0.222
= -22.2 ‰
= -0.100%

UNIONE EUROPEA · REGIONE CAMPANIA · COMUNE DI NAPOLI · FESR Fondo Europeo Sviluppo Regionale — L'Europa investe nelle sue Regioni

Comune di Napoli - Direzione centrale infrastrutture, lavori pubblici e mobilità

Progettazione esecutiva, previa acquisizione del progetto definitivo in sede di offerta, ed esecuzione dei Lavori di Riqualificazione urbanistica e ambientale di Via G. Ferraris - Via Brecce a Sant'Erasmo - Via E. Gianturco - Via Nuova delle Brecce

RESPONSABILE DEL PROCEDIMENTO: arch. Giuseppe Pulli

CONCORRENTE:
mandataria: ITER GESTIONI E APPALTI S.p.A.
mandante: Costruzioni Generali Passarelli S.p.A.
cooptate: Sciarone Costruzioni SpA; I.Co.M.E.S. s.r.l. Impresa Costruzioni Manutenzione Edili Stradali

PROGETTISTA INDICATO:
Costituenda ATI tra:
mandataria: SERVIZI INTEGRATI S.r.l. Engineering Services, Rivano di Chiaia, 105 - 80123 NAPOLI
mandante: IDE Ingegneria Design Energia

P R O G E T T O D E F I N I T I V O
BUSTA B) - OFFERTA TECNICA

ELABORATO: F03.1

TITOLO: PROGETTO - IMPIANTO FOGNARIO
PROFILO A-B - VIA E. GIANTURCO
PROFILI B*-C B1-C1 - VIA G. FERRARIS

REVISIONE	DATA	
1	03.11.14	Adeguamento nota Comune di Napoli Prot. PG/2014/801190 del 17.10.2014
2		-
3		

SCALA: 1:1000/100
FORMATO: A1
ARCHIVIO: 416-16/13

A TERMINE DI LEGGE CI RISERVIAMO LA PROPRIETA' DI QUESTO ELABORATO CON DIVIETO DI RIPRODURLO RENDENDOLO NOTO A TERZI ANCHE PARZIALMENTE SENZA NOSTRA AUTORIZZAZIONE