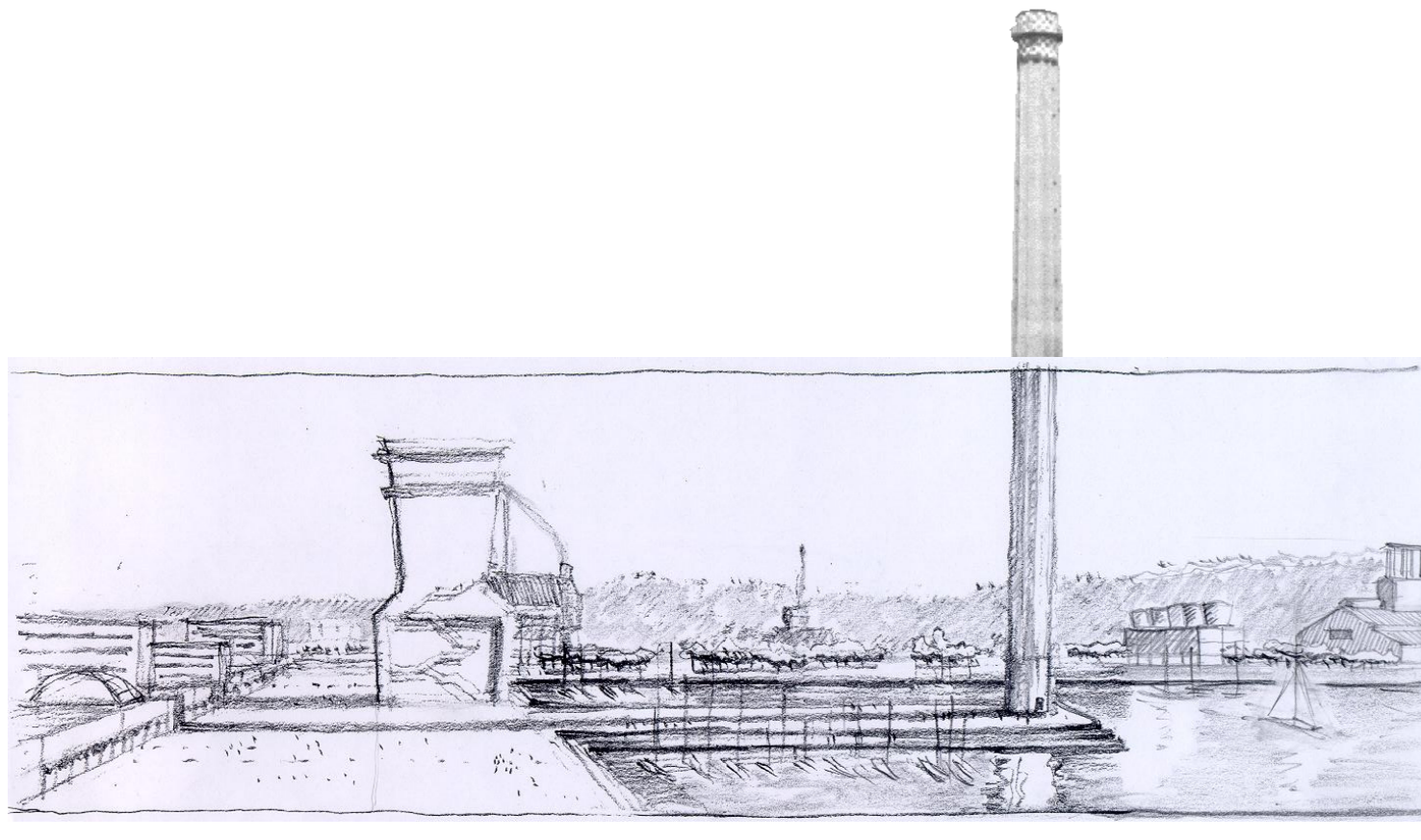




Bagnolifutura S.p.A. di T.U.



Proposta di individuazione di un ambito di trasformazione urbanistica-edilizia ai sensi del comma 2 art.7 della L.R. 19/2009 e s.m.e i. nel perimetro del vigente Pua di Coroglio-Bagnoli, Variante al Prg per la Zona Occidentale










Il dirigente
arch. Rosaria Betarra

Il direttore generale
Ing. Mario Hubler

Sistema della mobilità nelle aree oggetto di Variante al P.U.A e nell'ambito di trasformazione urbanistica-edilizia ai sensi del comma 2 art. 7 della L.R. 19/2009 e s.m. e i.: planimetria quotata con individuazione della viabilità di progetto e dei parcheggi

tavola **5 bis-pc**

scala 1:6.000

-  Perimetro P.U.A.
-  Perimetro ulteriori aree dichiarate di pubblica utilità comprese nell'attività della Bagnolifutura S.p.A. di T.U.
-  Aree oggetto della Variante al P.U.A.
-  Ambito di trasformazione urbanistica-edilizia ai sensi del comma 2 art. 7 della L.R. 19/2009 e s.m. e i.
- T34-G34** Capisaldi
-  Stazioni esistenti
-  Stazioni di progetto
-  Linee su ferro di progetto
-  Viabilità primaria di progetto
-  Parcheggi

