

LEGGE 426/98: SITO D'INTERESSE NAZIONALE DI NAPOLI BAGNOLI - COROGLIO

Verbale della Conferenza di Servizi convocata presso la sede del Ministero dell'Ambiente e della Tutela del Territorio e del Mare, via C. Colombo n. 44 – ROMA, in data 28/03/2014, ai sensi dell'art. 14 della L. n. 241/90 e sue successive modificazioni ed integrazioni.

In Roma, via Cristoforo Colombo n. 44, alle ore 11:00 del 28 marzo 2014, presso il Ministero dell'Ambiente e della Tutela del Territorio e del Mare si tiene, regolarmente convocata ai sensi dell'art. 14 della Legge n. 241/90 e ss.mm.ii. con nota prot. n. 8118/TRI/VII del 17/03/14, una Conferenza di Servizi per deliberare sulla proposta della Regione Campania di ridefinizione del perimetro del sito di interesse nazionale (S.I.N.) di Napoli Bagnoli - Coroglio, ai sensi dell'articolo 36 - bis, comma 4 del decreto-legge 22 giugno 2012, n. 83, convertito con legge 7 agosto 2012, n.134. Tale proposta è contenuta nella Deliberazione di Giunta Regionale n. 514 del 25 novembre 2013, comprensiva dei relativi allegati, e nella Deliberazione di Giunta Regionale n. 52 del 28/02/2014 che rettifica parzialmente la Deliberazione n. 514/2013, trasmesse dalla Regione Campania mediante PEC in data 14/01/2014 e 7 marzo 2014 ed acquisite dal MATTM rispettivamente ai prot. n. 1200 del 15/01/2014 e n. 7273 del 07/03/2014.


L'Ing. D'Aprile, accerta la presenza dei rappresentanti dei seguenti Enti/Istituti interessati:

1. Ing. Emilio Tassoni, Dott.ssa Chiara Fiori, Arch. Alessia Cerqua (Direzione TRI del MATTM);
2. Dott. Francesco Zampetti (ISPRA);
3. Dott.ssa Maria Rita Omaggio (Regione Campania);
4. Dott. Bruno Lavecchia (Provincia di Napoli);
5. Ing. Mario Capretti, Ing. Francesco Iacotucci (Comune di Napoli);
6. Ing. Rita Iorio (ARPAC);
7. Dott. Gennaro Cammino (Autorità Portuale di Napoli)

e sottolinea che l'Agenzia del Demanio- Direzione Territoriale Campania con nota prot. n. 2014/3787 del 27/03/2014 (prot. MATTM n. 9132 del 27/03/2014), in allegato A, ha comunicato l'impossibilità a presenziare ai lavori della presente Conferenza per precedenti impegni istituzionali.

L'Ing. D'Aprile assume la Presidenza della Conferenza di Servizi e conferisce alla Dott.ssa Fiori l'incarico di Segretario verbalizzante e comunica che a breve i verbali delle Conferenze di Servizi istruttorie e decisorie verranno resi pubblici sul sito web del Ministero dell'Ambiente e della Tutela del Territorio e del Mare.

Il Presidente, visto l'art. 14, comma 3 della Legge 241/90 e sue successive modifiche ed



integrazioni, dichiara la Conferenza di Servizi regolarmente costituita per esaminare i seguenti punti all'Ordine del Giorno:

1. *"Deliberazione di Giunta Regionale 514 del 25 novembre 2013 ed i relativi allegati finalizzati alla ridefinizione del perimetro del sito di interesse nazionale (SIN) di Napoli Bagnoli - Coroglio"*, trasmessa dalla Regione Campania mediante PEC in data 14/01/2014 ed acquisita dal MATTM al prot. n. 1200 del 15/01/2014;
2. *"Deliberazione di Giunta Regionale n. 52 del 28/02/2014"* di rettifica della Deliberazione di cui al punto 1, trasmessa dalla Regione Campania in data 7 marzo 2014 ed acquisita dal MATTM al prot. n. 7273 del 07/03/2014.

Il Presidente ricorda poi che ai sensi dell'art. 36 bis, comma 3 della Legge 134/12 *"su richiesta della regione interessata, con decreto del Ministro dell'ambiente e della tutela del territorio e del mare, sentiti gli enti locali interessati, può essere ridefinito il perimetro dei siti di interesse nazionale, fermo restando che rimangono di competenza regionale le necessarie operazioni di verifica ed eventuale bonifica della porzione di siti che, all'esito di tale ridefinizione, esulino dal sito di interesse nazionale"*. In attuazione di tale norma l'odierna Conferenza di Servizi è stata convocata per "sentire" gli Enti locali interessati in merito alla ripermimetrazione del S.I.N. proposta dalla Regione Campania.

A tal fine viene illustrato il punto n. 1 all'O.d.G. dell'odierna Conferenza di Servizi relativo alla proposta della Regione Campania di ridefinizione del perimetro del SIN di Napoli Bagnoli - Coroglio. Tale proposta, come risulta dalla cartografia allegata nonché dalla relazione tecnico - illustrativa di ARPAC, include le sole aree ex industriali (ex Ilva ed ex Eternit), quelle ad esse immediatamente limitrofe (ex Cementir e Fondazione IDIS), oltre alla colmata a mare, agli arenili (ubicati a nord e a sud della colmata medesima) e ai fondali antistanti il SIN.

Nella relazione di ARPAC viene, inoltre, dichiarato che tale ridefinizione risulta percorribile solo qualora la Regione Campania accetti di gestire a livello locale le situazioni di contaminazione riscontrate sulle seguenti aree incluse nella perimetrazione individuata dal DM 31 agosto 2001, pubblicato in G.U.n.250 del 26/10/2001 del SIN in oggetto:

- aree pubbliche, sulle quali è stata riscontrata una situazione di contaminazione diffusa che, specialmente se paragonata con i valori di fondo elaborati per le aree ex industriali, non assume particolare rilevanza;
- aree esterne a quelle ex industriali che comprendono una serie di siti pubblici e privati per i quali o deve essere ancora avviato l'iter procedurale della caratterizzazione o deve essere

proseguito con la presentazione del documento di analisi di rischio e l'eventuale intervento di bonifica, ove necessario.

Il Presidente sottolinea, inoltre, che nella Deliberazione in esame viene precisato che:

- a) la Regione Campania, all'esito della procedura di ripermimetrazione, subentrerà nei procedimenti avviati dal MATTM relativi ai siti contaminati e/o potenzialmente tali ai sensi degli artt. 240 e 242 del D. Lgs. n. 152/2006 e ss. mm. ii., che saranno esclusi dal perimetro del sito di interesse nazionale;
- b) le aree che resteranno escluse dalla nuova perimetrazione del Sito di Interesse Nazionale e che non rispondono alla definizione di "sito potenzialmente contaminato" o di "sito contaminato" di cui all'art. 240 del D.Lgs. n. 152/2006, alla luce dei pareri dell'Avvocatura Regionale non saranno soggette alle procedure di cui all'art. 242 del richiamato decreto.

In merito a quanto affermato alla lettera b il Presidente illustra il contenuto del **punto n. 2** di cui all'O.d.G. dell'odierna Conferenza di Servizi, in cui viene deliberato di espungere, in considerazione della nota MATTM prot. n. 2474/TRI del 24/01/2014 (allegata al presente verbale alla lettera B, onde costituirne parte integrante e sostanziale), il punto n. 3 della Deliberazione n. 514 del 25 novembre 2013, nelle more della regolamentazione da parte della Regione delle attività inerenti gli approfondimenti conoscitivi e le indagini tecniche da effettuare sulle aree subperimetrate non più ricomprese nel Sito di Interesse Nazionale.

Il Presidente fa poi presente che ISPRA ha trasmesso il proprio parere in merito alla proposta di ripermimetrazione del S.I.N. di Napoli Bagnoli – Coroglio in cui, sulla base dell'esame della documentazione disponibile e delle conoscenze delle problematiche ambientali relative al SIN in questione, non vengono ravvisati elementi tecnici ostativi all'accoglimento della proposta di ripermimetrazione della Regione Campania

In merito alla perimetrazione dell'area a terra il Presidente evidenzia che il confronto tra la perimetrazione del SIN di cui al DM 31 agosto 2001, pubblicato in G.U.n.250 del 26/10/2001 e quella proposta dalla Regione Campania, consente di evidenziare delle incongruenze cartografiche, attribuibili alla diversa sovrapposizione delle basi cartografiche e propone, quindi, di ridefinire il nuovo perimetro secondo quanto riportato nella cartografia allegata al presente verbale.

I presenti condividono la proposta.

Dopo ampia ed approfondita discussione, sulla base delle precisazioni degli Enti locali e della Regione, la Conferenza di Servizi conclude quanto segue:

- a) è confermata la competenza del MATTM per le seguenti aree a terra del S.I.N.: aree ex industriali (ex Ilva ed ex Eternit) e aree ad esse immediatamente limitrofe, nonché ex Cementir, Fondazione IDIS e area di colmata;
- b) è confermata la competenza del MATTM per gli arenili a nord e a sud della colmata e per l'area marina già inclusa nella perimetrazione di cui al DM 31 agosto 2001, pubblicato in G.U.n.250 del 26/10/2001;
- c) la procedura di bonifica, di cui all'art. 242 del D.Lgs. 152/06, è attribuita alla Regione Campania per tutte le restanti aree a terra ricomprese finora nella perimetrazione del S.I.N. e non ricomprese nella nuova perimetrazione, così come definita dalla odierna Conferenza di Servizi.

Il nuovo perimetro del SIN è pertanto individuato dalla cartografia allegata (Allegato B).

Le superfici identificate dal nuovo perimetro del SIN sono riportate nella seguente Tabella.

Denominazione	Superficie (ha)
Area Ex Ilva -- Ex Eternit	195
Area Cementir	6,86
Area Fondazione Idis -- Città della Scienza	6,73
Aree limitrofe	2,68
Colmata	18
Arenile Bagnoli - Coroglio	13,22
Totale Aree a Terra	242,49
	Superficie (Kmq)
Totale Aree a Mare	14,75

Allegato A


Demanio- Direzione Territoriale Campania con nota prot. n. 2014/3787 del 27/03/2014
(prot. MATTM n. 9132 del 27/03/2014)

Allegato B


Cartografia nuovo perimetro del SIN di Napoli Bagnoli – Coroglio con identificazione delle aree a terra e delle aree marine.

Null'altro essendovi da aggiungere, la Conferenza di Servizi si chiude alle ore 12:00.


Il Presidente
L'Ing. D'Aprile



Il Segretario verbalizzante
Dott.ssa Chiara Fiori



Ing. Emilio Tassoni (Direzione TRI del MATTM)



Arch. Alessia Cerqua (Direzione TRI del MATTM)



Dott. Francesco Zampetti (ISPRA)



Dott.ssa Maria Rita Omaggio (Regione Campania)



Dott. Bruno Lavecchia (Provincia di Napoli)




Ing. Mario Capretti (Comune di Napoli)



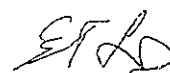

Ing. Francesco Iacotucci (Comune di Napoli)



Ing. Rita Iorio (ARPAC)



Dott. Gennaro Cammino (Autorità Portuale di Napoli)





A G E N Z I A D E L D E M A N I O

Direzione Regionale Campania
Servizi Territoriali Napoli Comune

"Inviata tramite pec."

Al Ministero dell'Ambiente
e della Tutela del Territorio e del Mare
Direzione Generale per la Tutela del Territorio e della
Risorse Idriche

Napoli, 27 marzo 2014

Prot. n. 2014/3787 /DRCAM/NA1

dgtri@pec.minambiente.it

Rif. prot. n.8118 del 17/03/2014

Oggetto: **Conferenza di Servizi ex art.14 e segg. L. 241/90 e ss.mm.ii.**
Ridefinizione del perimetro del Sito di Bonifica di interesse nazionale di
Napoli Bagnoli – Coroglio ai sensi del comma 3, art.36 bis della Legge
134/12.

Con riferimento alla conferenza di servizi convocata per il giorno 28/03/2014, si segnala che, attesi i tempi ristretti e la concomitanza di alti impegni istituzionali precedentemente assunti, questa Direzione Regionale non potrà presenziare ai lavori in argomento, inoltre, si comunica che, non è pervenuta alcuna documentazione tecnico/descrittiva al fine di una corretta istruttoria di prassi.

Orbene, nell'ambito della ridefinizione del perimetro del Sito di Interesse Nazionale (S.I.N.) di Bagnoli – Coroglio si chiede di dare seguito a quanto richiesto con nota prot. 2014/2249 del 27/02/2014, che per pronta consultazione si allega alla presente.

Si resta in attesa di ricevere il verbale della conferenza di servizi di cui all'oggetto e, nell'attesa, si coglie l'occasione per porgere i più cordiali saluti.

Il Direttore Regionale
Dario di Girolamo



Via Alcide De Gasperi, 16 - 80133 Napoli - Tel. 081/4284621 - Fax. 081/4284622 - PFax. 06/50516079


E-mail: dre_campania@pce.agenziademanio.it

Contact Center Numero Verde 800 800 023

Perimetrazione sito di interesse nazionale di
Napoli Bagnoli Coroglio



Perimetrazione sito di interesse nazionale di Napoli Bagnoli Coroglio



0 500 1000 1500 2000 m