



COMUNE DI NAPOLI

ORIGINALE

DIPARTIMENTO GABINETTO

SERVIZIO PROTEZIONE CIVILE

IL SINDACO

Proposta al Consiglio

Proposta di delibera prot. n° 4 del 20/3/13

Categoria Classe Fascicolo

Annotazioni

REGISTRO DELLE DELIBERAZIONI DI GIUNTA COMUNALE - DELIB. N° 203

OGGETTO: PROPOSTA AL CONSIGLIO Definire, ai fini della predisposizione del piano di evacuazione preventiva della popolazione residente della Municipalità VI (quartieri Barra, San Giovanni, Ponticelli), la delimitazione individuata dai limiti esterni delle particelle censuarie intersecate dalla suddetta linea c.d. Gurioli 2010.

Il giorno 28 MAR. 2013, nella residenza comunale convocata nei modi di legge, si è riunita la Giunta comunale.

Si dà atto che sono presenti i seguenti n° Amministratori in carica:

SINDACO:

Luigi de MAGISTRIS

P

ASSESSORI:

Tommaso SODANO

ASSENTE
ASSENTE
P
P
P
ASSENTE

Alessandra CLEMENTE

Luigi DE FALCO

Antonella DI NOCERA

Anna DONATI

Marco ESPOSITO

Salvatore PALMA

P
ASSENTE
ASSENTE
P
ASSENTE
P

Annamaria PALMIERI

Enrico PANINI

Carmine PISCOPO

Giuseppina TOMMASIELLI

Bernardino TUCCILLO

(Nota bene: Per gli assenti viene apposto, a fianco del nominativo, il timbro "ASSENTE"; per i presenti viene apposta la lettera "P")

Assume la Presidenza: SINDACO LUIGI DE MAGISTRIS

Assiste il Segretario del Comune: DR. GAETANO VIRTUOSO

IL PRESIDENTE

constatata la legalità della riunione, invita la Giunta a trattare l'argomento segnato in oggetto.

L SEGRETARIO GENERALE

LA GIUNTA, su proposta del Sindaco.

2

Premesso che il Dipartimento Nazionale di Protezione Civile, a conclusione della prima fase di aggiornamento dello scenario per il Piano Nazionale di Emergenza dell'Area Vesuviana, ha ridefinito la nuova zona rossa, definendo in particolare "zona rossa 1" l'area esposta all'invasione di flussi piroclastici;

che tale area, da evacuare preventivamente in fase di allarme, è stata individuata dal gruppo di lavoro della Commissione Nazionale sulla base del documento "Scenari e livelli d'allerta" elaborato sulla scorta dello studio di Gurioli et al., 2010 ed approvato, con verbale del 12/06/2013 dalla Commissione Grandi Rischi – Settore Rischio Vulcanico -;

che il citato gruppo di lavoro della Commissione Nazionale, nel ridefinire quindi l'estensione dell'area esposta ai flussi piroclastici, ha rimarcato l'opportunità che i limiti della nuova "zona rossa 1", venissero ampliati rispetto al Piano del 2001 e, pertanto, la nuova zona rossa ridefinita, oltre a comprendere i territori di 24 comuni, ha esteso i propri confini inglobando anche l'intero territorio di tre quartieri del Comune di Napoli e precisamente quello di Barra, Ponticelli e San Giovanni a Teduccio;

Considerato che il Dipartimento Nazionale di Protezione Civile e la Regione Campania, sulla base delle indicazioni della Comunità scientifica, hanno avviato la revisione del Piano di emergenza, ridisegnando i nuovi confini e le nuove aree ricadenti della nuova zona rossa e che in data 19 dicembre 2012 sono stati presentati ai comuni interessati i nuovi confini della "zona rossa 1";

che relativamente al Comune di Napoli nella suddetta "zona rossa 1" rientra l'intero territorio della Municipalità VI (quartieri Barra, San Giovanni, Ponticelli);

Rilevato che i Comuni possono proporre confini della "zona rossa 1" diversi dai limiti amministrativi, ma mai inferiori rispetto alla delimitazione stabilita dal Dipartimento Nazionale di Protezione Civile e dalla Regione Campania, a condizione che gli stessi Comuni siano in grado di gestire evacuazioni parziali delle proprie comunità;

che tali proposte, così come indicato dal suddetto Dipartimento (giusta nota prot. DIP/00071478 del 19/10/2012 trasmessa alla Regione Campania) " dovranno, tuttavia, essere opportunamente motivate e giustificate dagli stessi Sindaci, che dovranno dimostrare la capacità di gestire – sia nell'ordinario sia in una situazione di emergenza – un territorio che risulterà in parte incluso in zona rossa in parte in zona gialla, con le conseguenze che ciò comporta in relazione alla popolazione da informare e da allertare, ove necessario. In ogni caso, non sarà possibile escludere le porzioni di territorio che i documenti scientifici più volte richiamati individuano come potenzialmente soggette a fenomeni di flussi piroclastici o ad elevato pericolo di crollo delle coperture degli edifici. Le eventuali proposte dei Sindaci dovranno essere opportunamente vagliate e validate da codesta regione che si impegnerà a comunicare al Dipartimento gli esiti di tale lavoro di approfondimento non oltre il prossimo 30 novembre, così da consentire, con l'urgenza del caso, l'ultimazione delle attività di pianificazione."

che l'Amministrazione Comunale intende esercitare la facoltà di cui alla citata nota prot. DIP/00071478 del 19/10/2012 e che in tal senso, prendendo atto della linea tracciata dalla

L SEGRETARIO GENERALE

Commissione Grandi Rischi – Settore Rischio Vulcanico – (c.d. Gurioli 2010) ritiene, nel rispetto delle indicazioni della Commissione definire, quale delimitazione della suddetta nuova area rossa 1, quella individuata dai limiti esterni delle particelle censuarie intersecate dalla suddetta linea, così come risulta dall'allegata cartografia;

Atteso che, quindi, per predisporre il piano di evacuazione preventiva della popolazione residente, l'Amministrazione Comunale si avvarrà dei dati riferiti all'unità territoriale minima censibile, rappresentata dalla particella censuaria che, sulla scorta del recente rilevamento del Censimento Nazionale 2011, risulta essere la più affidabile per conseguire i dati utili e necessari per gestire evacuazioni della propria comunità;

che per tale piano di evacuazione si farà riferimento allo schema delle linee guida ed al questionario allegati al presente provvedimento;

Letta la legislazione vigente in materia (Legge Regionale n°21 del 10/12/03 – Norme Urbanistiche per i comuni rientranti nelle zone a rischio vulcanico dell'Area Vesuviana-);

Gli allegati costituenti parte integrante, si compongono di n° 4 ~~pagine~~ progressivamente numerate e siglate;

La parte narrativa, i fatti, gli atti citati, le dichiarazioni ivi comprese sono veri, fondati e sono stati redatti – sulla scorta dei documenti prodotti, sotto la propria personale responsabilità e su indicazione degli Amministratori di riferimento, per cui sotto tale profilo gli stessi Dirigenti qui appresso sottoscrivono.

Il Dirigente
A. Carpenito

Il Vice Direttore Generale Area Tecnica
G. Pulli

CON VOTI UNANIMI

D E L I B E R A

Per quanto sopra esposto, che si intende integralmente riportato nella parte dispositiva del presente provvedimento.

Proporre al Consiglio:

1) Definire, ai fini della predisposizione del piano di evacuazione preventiva della popolazione residente della Municipalità VI (quartieri Barra, San Giovanni, Ponticelli), quale delimitazione della nuova area rossa 1, quella individuata dai limiti esterni delle particelle censuarie intersecate dalla suddetta linea c.d. Gurioli 2010, secondo quanto riportato nell'allegata cartografia che costituisce parte integrante del presente provvedimento.

2) Demandare ai competenti Servizi, le consequenziali implicazioni sugli interventi programmati nell'area individuata dal presente provvedimento.

Il Capo di Gabinetto
A. Auricchio

Il Vice Direttore Generale Area Tecnica
G. Pulli

Il Dirigente del Servizio
A. Carpenito

Il Sindaco
Luigi de Magistris

Letto confermato e sottoscritto:

L SINDACO *Luigi de Magistris* IL SEGRETARIO GENERALE *F*



4

4

26/3/13

PROPOSTA DI DELIBERAZIONE PROT. N. DEL AVENTE AD OGGETTO:

PROPOSTA AL CONSIGLIO Definire, ai fini della predisposizione del piano di evacuazione preventiva della popolazione residente della Municipalità VI (quartieri Barra, San Giovanni, Ponticelli), la delimitazione individuata dai limiti esterni delle particelle censuarie intersecate dalla suddetta linea c.d. Gurioli 2010.

I Dirigenti, nulla possono osservare in ordine alla medesima proposta poiché la stessa rientra nella volontà specifica dell'Amministrazione. Pertanto, ai sensi dell'art. 49, comma 1, del D.Lgs. 267/2000, esprime il seguente parere di regolarità tecnica in ordine alla suddetta proposta: **FAVOREVOLE**

Addi..... 26/3/13

I Dirigenti

(V. M. (P.))

*Delib. d' ord. 49 e d' ord. 147 del D. Lgs. 267/2000, in
virtù delle quali le parti non abbiano alcuna rilevanza contabile. Nulla di
merito.
IL RESPONSABILE DEI SERVIZI FINANZIARI 28/3/2013*

[Handwritten signature]

5

OSSERVAZIONI DEL SEGRETARIO GENERALE

Il provvedimento in esame - pervenuto alla Segreteria Generale nell'imminenza della seduta di Giunta e, dunque, oggetto di una sommaria disamina degli elementi di cognizione forniti dagli uffici comunali e/o da esso rilevabili - contiene la proposta al Consiglio di definire, ai fini della predisposizione del piano di evacuazione preventiva della popolazione residente della Municipalità VI, l'area individuata dai limiti esterni delle particelle censuarie intersecate dalla *linea cd. Gurioli 2010* e "demandare ai competenti Servizi, le conseguenziali implicazioni sugli interventi programmati nell'area individuata".

Il dirigente proponente ha espresso il parere di regolarità tecnica, ai sensi dell'art. 49, comma 1, D.Lgs. 267/2000, con la locuzione: "Favorevole".

Dalle motivazioni e dalle dichiarazioni espresse nella parte narrativa, redatta con attestazione di responsabilità dal dirigente proponente, risulta, tra l'altro, che la proposta trova fondamento:


- nella revisione del Piano di emergenza dell'Area Vesuviana, come adottato (sulla scorta dello studio Gurioli et altri, 2010) dal Dipartimento Nazionale Protezione Civile e dalla Regione Campania e nella conseguente nuova delimitazione della aree esposte al rischio vulcanico;
- nella facoltà (il cui esercizio sia opportunamente motivato e giustificato, giusta nota n. prot. DIP/00071478 del 19.10.2012 della Regione Campania) attribuita ai Comuni di "proporre confini della zona rossa 1 diversi dai limiti amministrativi, ma mai inferiori rispetto alla delimitazione stabilita dal dipartimento nazionale di protezione Civile e dalla Regione Campania, a condizione che gli stessi Comuni siano in grado di gestire evacuazioni parziali delle proprie comunità", avvalendosi "dei dati riferiti all'unità territoriale minima censibile, rappresentata dalla particella censuaria che, sulla scorta del recente rilevamento del censimento nazionale 2011, risulta essere la più affidabile per conseguire i dati utili e necessari per gestire evacuazioni della propria comunità".

Si richiamano (tra l'altro):


- la legge 24 febbraio 1992 n. 225 e ss.mm.ii. sull'"istituzione del servizio nazionale di protezione civile";
- il Dpcm 7 ottobre 2011 sulla "riorganizzazione della Commissione nazionale grandi rischi";
- la legge regionale n. 21 del 10 dicembre 2003: "norme urbanistiche per i comuni rientranti nelle zone a rischio vulcanico dell'area vesuviana";
- l'art. 42 del D.lgs. 267/2000 sulle "attribuzioni dei consigli".

Si ricorda che la responsabilità in merito alla regolarità tecnica viene assunta dal dirigente che sottoscrive la proposta, sulla quale ha reso il proprio parere di competenza in termini di "Favorevole" ai sensi dell'art. 49 del D.Lgs. 267/2000, attestando, quindi, a mente del successivo art. 147 *bis*, la regolarità e la correttezza dell'azione amministrativa nell'ambito del controllo di regolarità amministrativa assegnato alla dirigenza stessa nella fase preventiva della formazione dell'atto, al fine di garantire, ai sensi del precedente art. 147, la legittimità, la regolarità e la correttezza dell'azione amministrativa medesima.

Si rinvia alla potestà dell'Organo deliberante, sulla scorta delle motivazioni riportate nell'atto e alla stregua del risultato dell'istruttoria svolta dall'ufficio proponente



VISTO
Il Sindaco
de Magistris


SEGRETARIO GENERALE

l'apprezzamento dell'interesse e del fine pubblico ed ogni altra valutazione conclusente, con riguardo al principio di buon andamento e imparzialità dell'azione amministrativa.

6

IL SEGRETARIO GENERALE

dr. Gaetano Virtuoso

28.3.13

VISTO
Il Sindaco
Luigi de Magistris



COMUNE DI NAPOLI
SEGRETERIA GENERALE
SEGRETERIA DELLA GIUNTA COMUNALE

ALLEGATI COSTITUENTI PARTE
INTEGRANTE DELLA
DELIBERAZIONE DI G. C.
N.....203.....DEL.....28-3-2013



*Gabinetto del Sindaco
Protezione Civile*

LINEE GUIDA PER IL PROGRAMMA DI INTERVENTO "EVACUAZIONE ZONA ROSSA1"

Il Servizio Protezione Civile del Comune di Napoli ha stilato un programma di intervento, nell'ambito del quale vengono affrontati i vari aspetti collegati all'attività di censimento della popolazione residente nell'area "zona rossa1" del Comune di Napoli.

Il Dipartimento Nazionale di Protezione Civile chiede alle amministrazioni locali nell'ambito della pianificazione di emergenza dell'area esposta al rischio Vesuvio, di conoscere i dati relativi alla popolazione residente, alla presenza di disabili e tutto quanto possa essere meglio specificato nell'ottica della gestione di un'efficace eventuale evacuazione della popolazione residente.

Il Servizio Protezione civile dispone di una banca dati contenente gli elementi utili alla pianificazione in formato shape (GIS).

1. Sulla base delle indicazioni del DPC, è stata riprodotta la linea che individua la nuova "zona rossa 1" (di delimitazione della zona di invasione dei flussi piroclastici) sulla base cartografica più recente a nostra disposizione (Ortofoto Regione Campania volo 2004).

2. Si è poi proceduto a definire la nuova area rossa 1 come quella individuata dai limiti esterni delle particelle censuarie che sono intersecate dalla linea c.d. Gurioli 2010, creandone uno shape file poligonale.

3. Il poligono ottenuto è stato sovrapposto ai dati censuari 2011. Con la collaborazione del Servizio Statistica del Comune di Napoli, si è riusciti ad ottenere l'elenco dei residenti, con il dettaglio dell'intestatario della scheda censuaria per indirizzo di residenza, dati aggiornati al Censimento Nazionale 2011.

4. E' stato elaborato un modello di questionario da somministrare alla popolazione residente, che verrà trasmesso con una nota informativa a firma del Sindaco e si prevede l'affissione di un avviso pubblico in cui si informano i residenti dell'area rossa 1 della presenza del questionario da compilare presso l'URP della Municipalità.

Ogni questionario riporta i dati dell'intestatario scheda censuaria, in modo da poterne monitorare la distribuzione. Previo accordo con la Municipalità di competenza territoriale, la compilazione potrebbe avvenire direttamente in Municipalità, sostenendo il cittadino che avesse richiesto ausilio nella compilazione della scheda, ovvero prelevato dall'intestatario, compilato a casa e consegnato entro una data stabilita presso lo stesso URP. Successivamente si potrebbe organizzare un servizio di notifica a domicilio, in sinergia tra Protezione Civile e Polizia Locale, per coloro che non avessero ritirato o compilato il questionario in Municipalità.

5. Nel questionario si chiede, oltre alle notizie utili per l'organizzazione dell'evacuazione, anche un numero di cellulare dell'intestatario scheda, in modo da poter poi inserire il recapito in una lista di destinatari di sms, attivabili in fase di preallarme.

6. E' in programma la richiesta all'ASL per i dati relativi ai diversamente abili.

7. Per quanto riguarda le attività interne di Protezione Civile, stiamo procedendo alla definizione del Piano di emergenza per il Rischio Vesuvio, attraverso individuazione delle aree di attesa, delle vie di fuga e dei cancelli, elementi che al più presto verranno condivisi con la Municipalità di competenza territoriale.

Sez.3 – "LOGISTICA"

Indicare:

- MODALITÀ di abbandono temporaneo della propria abitazione:

MEDIANTE ASCENSORE

MEDIANTE SCALE

- EVENTUALI difficoltà motorie o di altra natura che limitano l'autonomia di spostamento:

SÌ (IN TAL CASO UN NOSTRO OPERATORE CONTATTERÀ IL CAPO FAMIGLIA)

NO

ALTRO _____

- MODALITÀ raggiungimento suddette destinazioni:

- POSSESSO O DISPONIBILITÀ MEZZI DI TRASPORTO PERSONE, indicare:

MOTOCICLO

VETTURA

ALTRO _____

- NESSUNA DISPONIBILITÀ DI MEZZI DI TRASPORTO PERSONE

MUNICIPALITÀ VI

QUARTIERE: BARRA

PONTICELLI

SAN GIOVANNI

CAPO FAMIGLIA:

COGNOME _____ NOME _____

VIA _____ Civ. _____ Scala _____ Int. _____ Piano _____

QUESTIONARIO POPOLAZIONE INTERESSATA PIANO EMERGENZA VESUVIO

Il questionario si propone di censire la popolazione potenzialmente interessata ad un fenomeno legato a un'eventuale attività eruttiva del Vesuvio.

Tale indagine conoscitiva permetterà di predisporre, per tempo, l'organizzazione dell'allontanamento preventivo della popolazione già nella fase di preallarme e, quindi, molto prima dell'attività eruttiva.

Per tale motivo ed anche al fine di tenere sempre aggiornato il numero di tutti i residenti nella c.d. Zona rossa, Si chiede una sostanziale fattiva collaborazione di tutti per acquisire ogni utile informazione per comprendere meglio le realtà da affrontare.

Per tutti i chiarimenti e per ogni Assistenza

Contattare:

Servizio Protezione Civile del Comune di Napoli tel. 0817954124

VI Municipalità (Barra/Ponticelli/San Giovanni) tel. 0817950611

Si prega di fornire un Vs. contatto per eventuali chiarimenti inerenti la compilazione della presente scheda:

e-mail _____

Tel. _____

Sez.1 – "PERSONE"

Persone che hanno fissa dimora nell'alloggio:

COGNOME	NOME	LUOGO E DATA DI NASCITA	SESSO M/F	NAZIONALITA'

PRESENZA DI ANIMALI DOMESTICI:

NO Sì, specificare _____

Sez.2 – "ALLOGGIO"

Possesso di altro **alloggio** o disponibilità di utilizzo a prescindere da qualsiasi titolo (fitto, proprietà, comodato d'uso, presso parenti, roulotte, bungalow, camper), che sia sufficiente ad ospitare temporaneamente il proprio nucleo familiare.
 (Non tener conto di eventuali sistemazioni provvisorie ubicate nella zona di censimento: VI Municipalità).

NO

Sì

Se Sì' indicare:

Comune _____ di Napoli _____

Quartiere: _____

Altro Comune Regione Campania


Altro Comune fuori Regione Campania

Riportare recapito per eventuali contatti:

Via _____

Comune _____

c/o _____



Handwritten signature

COMUNE DI NAPOLI

Gabinetto del Sindaco


Protezione Civile

NUOVA DELIMITAZIONE AREA ROSSA RISCHIO VESUVIO

Tav.1

Scala 1:7000

Marzo 2013



7

Deliberazione di G.C. di proposta al C.C. n. 203 del 28/3/2013 composta da n. 7 pagine progressivamente numerate nonché da allegati, costituenti parte integrante, di complessive pagine 4, separatamente numerate.

SI ATTESTA:

Che la presente deliberazione è stata pubblicata all'Albo Pretorio il 3-5-13 e vi rimarrà per quindici giorni (art. 10, comma 1, del D.Lgs. 267/2000).

Il Funzionario Responsabile

Data e firma per ricevuta di copia del presente atto da parte dell'addetto al ritiro per il Servizio Segreteria del Consiglio

- Deliberazione adottata dal Consiglio Comunale
in data _____ n° _____
- Deliberazione decaduta

- Altro

Attestazione di conformità

La presente copia, composta da n. 7 pagine, progressivamente numerate, è conforme all'originale della deliberazione di Giunta Comunale di proposta al Consiglio n. 203 del 28-3-13.
Gli allegati, costituenti parte integrante, composti da n. 4 pagine separatamente numerate,

- sono rilasciati in copia conforme unitamente alla presente (1);
- sono visionabili in originale presso l'archivio in cui sono depositati (1), (2);

Il Funzionario responsabile

(1): *Barrare le caselle delle ipotesi ricorrenti.*

(2): *La Segreteria della Giunta indicherà l'archivio presso cui gli atti sono depositati al momento della richiesta di visione.*