




Bagnolifutura S.p.A. di T.U.



Proposta di individuazione di un ambito di trasformazione urbanistica-edilizia ai sensi del comma 2 art.7 della L.R. 19/2009 e s.m.e i. nel perimetro del vigente Pua di Coroglio-Bagnoli, Variante al Prg per la Zona Occidentale

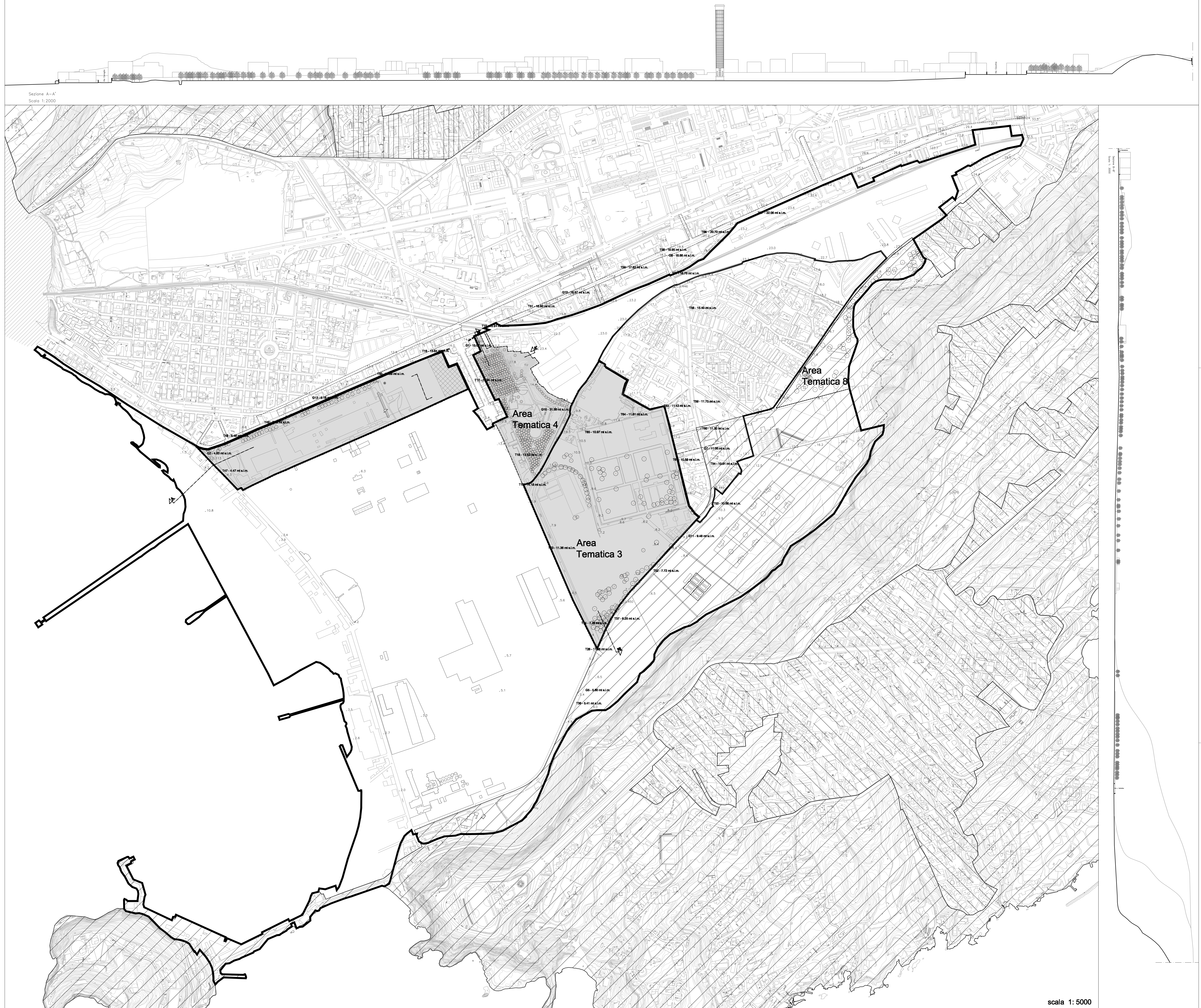
il dirigente
arch. Rosaria Battarra


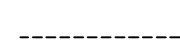




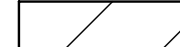


il direttore generale
ing. Mario Hubler

Planimetria quotata con individuazione delle aree tematiche oggetto della variante al P.U.A., dei capisaldi, delle curve di livello, delle alberature, delle opere di urbanizzazione esistenti, dei vincoli delle aree oggetto di variante e sezioni significative e individuazione dell'ambito di trasformazione urbanistica-edilizia ai sensi del comma 2 art. 7 della L.R. 19/2009 e s.m. e i.

tavola V7 a-pc

scale varie



-  Perimetro del P.U.A. di Coroglio - Bagnoli
-  Perimetro ulteriori aree dichiarate di pubblica utilità comprese nell'attività della Bagnolifutura S.p.A. di T.U.
-  Aree tematiche del P.U.A. oggetto della variante
-  Ambito di trasformazione urbanistica-edilizia ai sensi del comma 2 art. 7 della L.R. 19/2009 e s.m. e i.
- T34-G34 Capisaldi**
-  Area del cantiere della Porta del Parco
-  Alberature esistenti
- Plani Paesistici di Posillipo e Agnano Camaldoli**
-  PI - Protezione integrale
-  RUA - Recupero urbanistico - edilizio e restauro paesistico ambientale
-  SB - Norme per le zone sature private