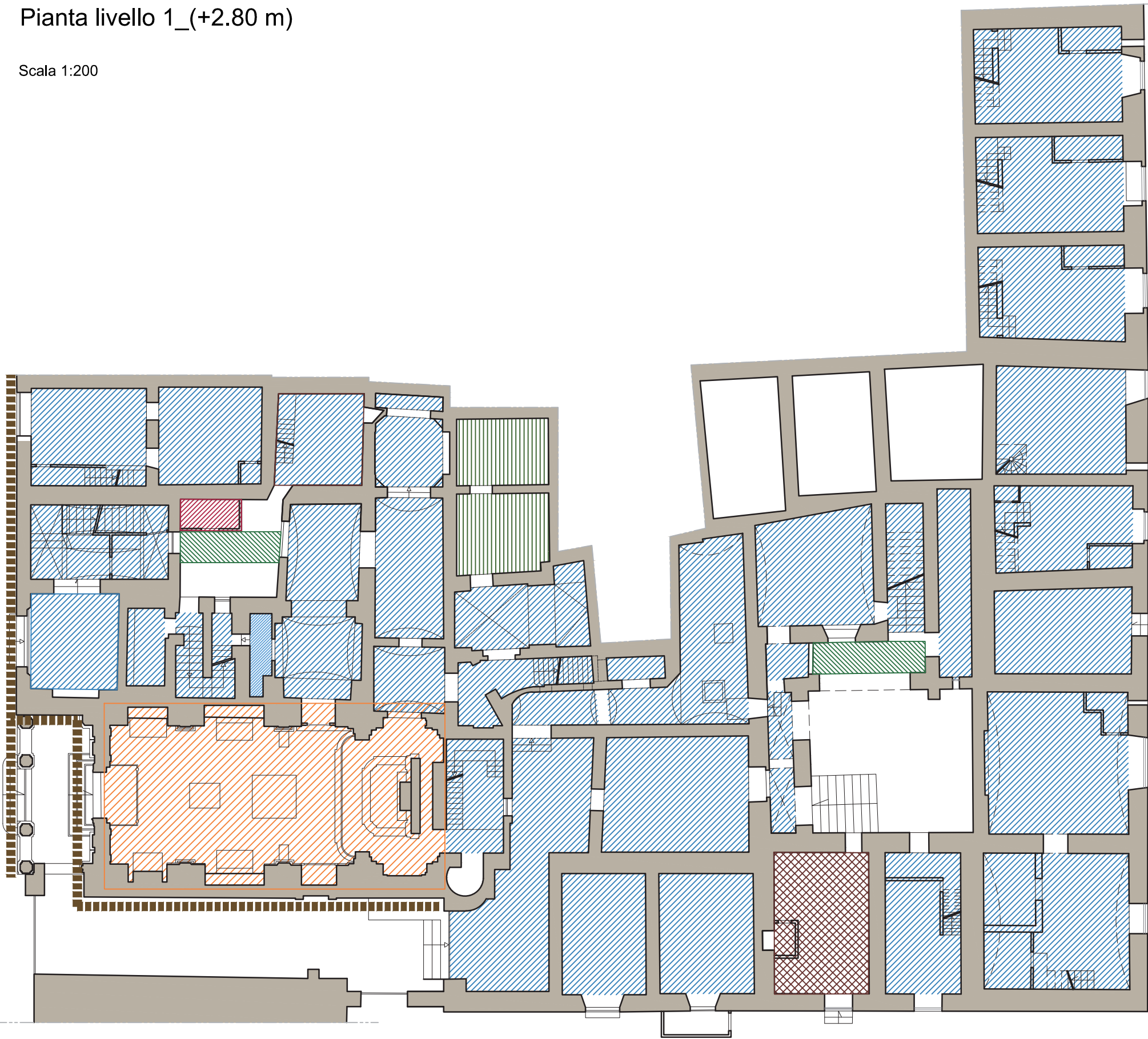


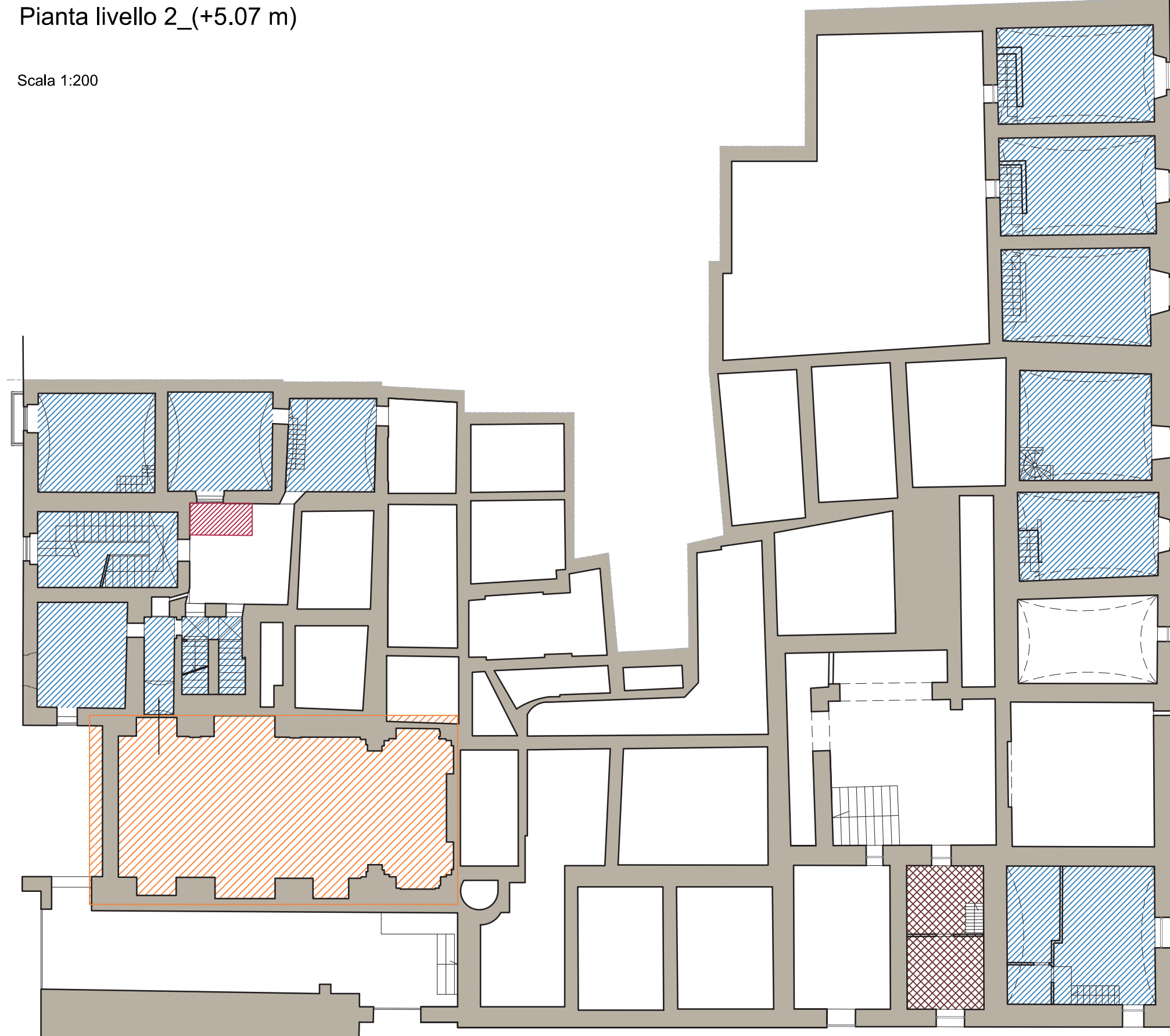
Pianta livello 1_(+2.80 m)

Scala 1:200



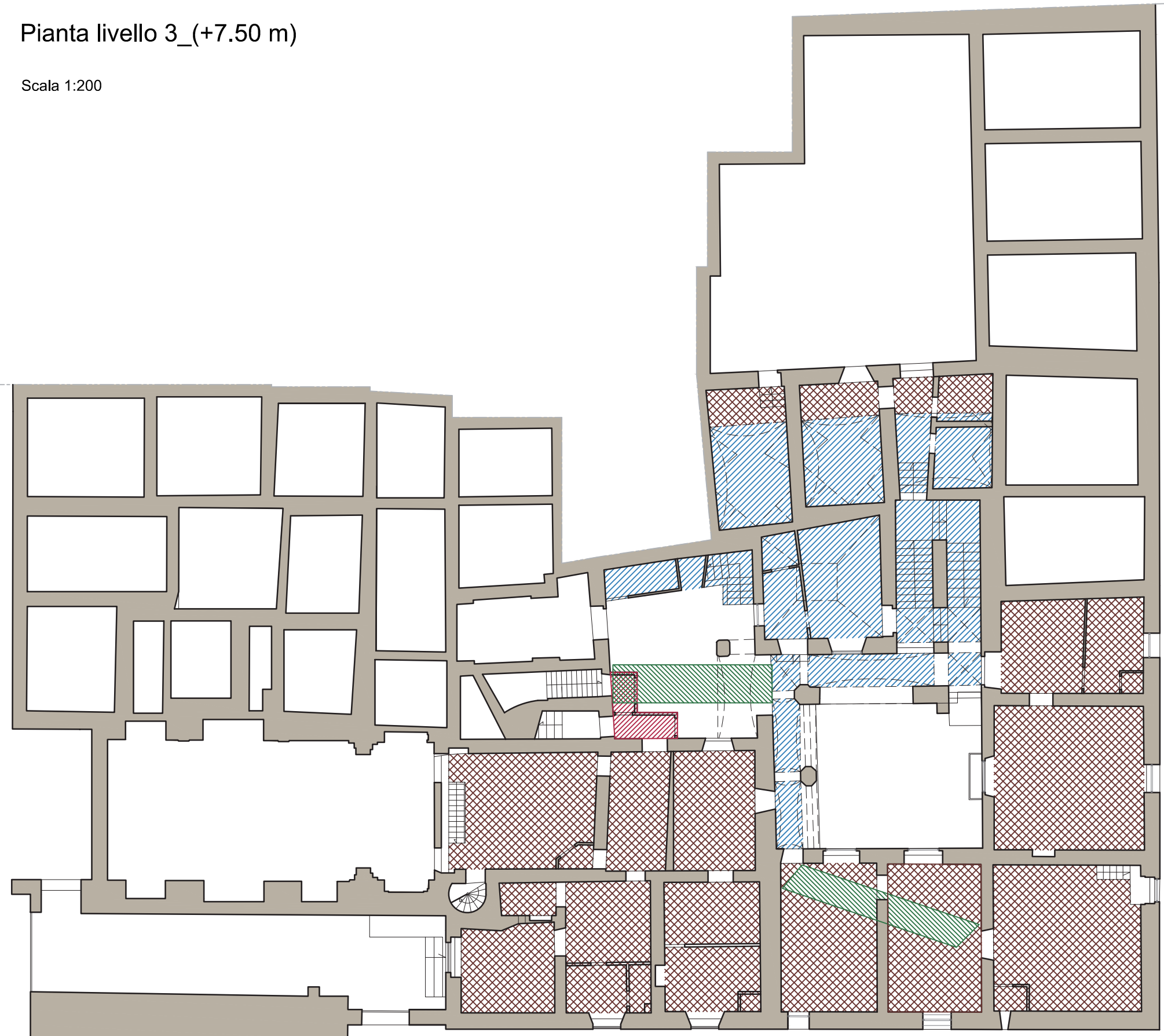
Pianta livello 2_(+5.07 m)

Scala 1:200



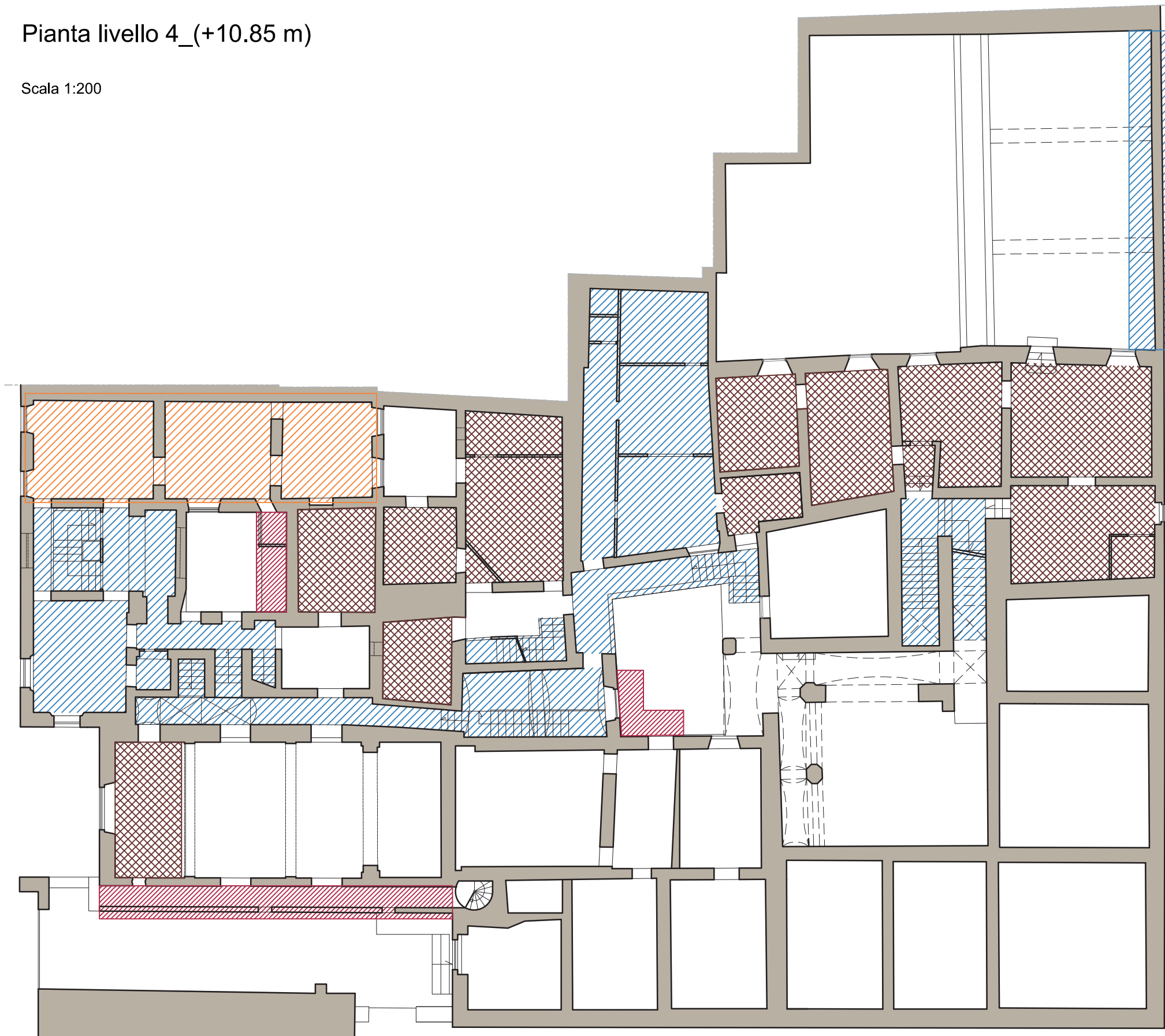
Pianta livello 3_(+7.50 m)

Scala 1:200



Pianta livello 4_(+10.85 m)








Scala 1:200



NAVIGATORE (Scala 1:500)



LEGENDA DELLA MESSA IN SICUREZZA

-  Puntellature esistenti (riconducibili ad interventi precedenti)
-  Puntellature nuove (a completamento della messa in sicurezza)
-  Demolizioni di superfetazioni
-  Smantellamento di solai crollati e/o irrimediabilmente compromessi
-  Ripristino dell'impermeabilizzazione in copertura
-  Passerelle di protezione (riconducibili ad interventi precedenti)
-  Reti esterne di protezione (riconducibili ad interventi precedenti)

N.B. Il progetto (nota prot. PG/2017/153802 del 07/12/2017) è stato redatto 'su base documentale' :
Progetto preliminare a base di Gara;
Archivio Soprintendenza;
Archivio di Stato di Napoli
Elaborato GT1 sezioni geologiche inviata dal RdP via mail il 12/09/2017

Le uniche attività di rilievo ed indagine sostenute dopo l'avvio della progettazione avvenuta il giorno 03/07/2017 (prot. PG/2017/522654 del 03/07/2017), sospesa il 12.07.2017 (prot. PG/2017/553763 del 12/07/2017) e ripresa il 11/12/2017 (prot. PG/2017/153802 del 07/12/2017) sono state svolte nei seguenti giorni:

- **sopralluogo iniziale 11 luglio 2017** in cui è stato possibile fare una prima ricognizione visiva della struttura (1 ora)
- **sopralluogo 19 dicembre 2017**, limitato alla sola chiesa in cui è stato possibile fare un rilievo limitato alle principali dimensioni e alcuni scatti fotografici (1 ora)



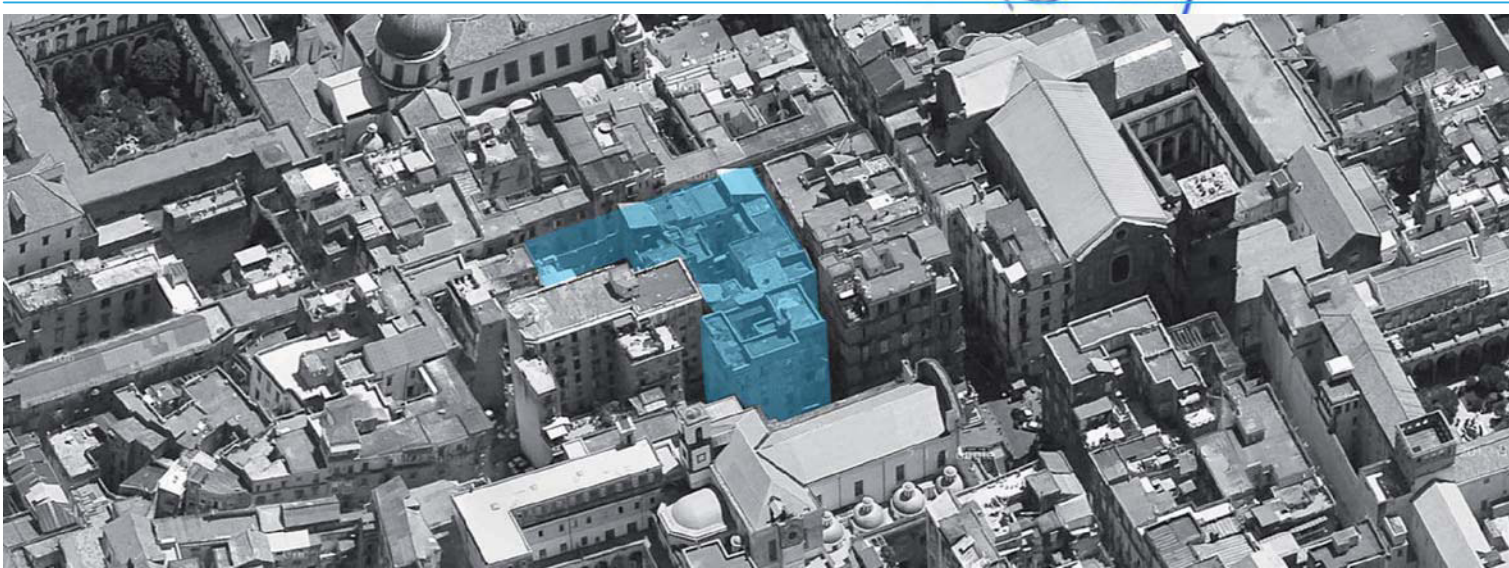
Direzione Centrale
 *Pianificazione e gestione del territorio - sito UNESCO
 Servizio Programma UNESCO e valorizzazione della città storica*



Procedura per l'affidamento dei servizi di architettura ed ingegneria per la **progettazione definitiva strutturale dell'intero intervento di cui al progetto generale, la progettazione definitiva edile e impiantistica dei lavori di lotto A**, il coordinamento per la sicurezza in fase di progettazione dei lavori di lotto A, la direzione lavori e l'assistenza al collaudo dei lavori di lotto A, il coordinamento per la sicurezza in fase di esecuzione dei lavori di lotto A, il tutto relativamente all'intervento denominato **"Tempio della Scorziana. Recupero e rifunzionalizzazione"**, ricadente nell'ambito del Grande Progetto "Centro Storico di Napoli - Valorizzazione del Sito UNESCO", sulla scorta del progetto preliminare redatto dal Comune di Napoli - Direzione Centrale Pianificazione e Gestione del Territorio - Sito Unesco (C.F.01207650639) con sede in Largo Torretta, 19 - 80122 NAPOLI.
Programma Operativo Regionale FESR Campania 2007-2013, Asse VI Sviluppo urbano e qualità della vita. Obiettivo Operativo 6.2. Napoli e Area metropolitana. Grande Progetto Centro Storico di Napoli Valorizzazione del sito UNESCO.

PROGETTO DEFINITIVO

Responsabile del Procedimento
Arch. Luca D'Angelo



R.T.P.:
Progettazione architettonica, strutturale, restauro, CSP e Coordinamento prestazioni specialistiche
corvino + multari
via ponti rossi, 1117b - 80131 napoli tel +39.081.7441076 fax +39.081.7441000
organizzazione con sistema di gestione conforme alla norma UNI EN ISO 9001:2008
Progettazione impiantistica e CSP
Arbolino Ingg. Associati
Piazzale Tecchio 49F - 80125 Napoli

Geologia
Dott. Geol. Gavino Acierno
via Unione Sovietica, 53 - 58100 Grosseto

Restauratrice
Deborah De Vincenzo
Corso Vittorio Emanuele, 578 - 80135 Napoli

Giovane Professionista
Arch. Giovanna Tedeschi
via Nicola Sala, n.29 - 82100 - Benevento

Oggetto: PROGETTO STRUTTURALE				tavola:	scala:
OPERE DI MESSA IN SICUREZZA				0_D_STR_MS01	1:100
Piante livelli 1, 2, 3 e 4					
rev.:	descrizione:	controllato da:	approvato da:	formato:	data:
00	prima emissione				19 gennaio 2018