




## AVVISO DI ALLERTA METEO-IDROGEOLOGICA E IDRAULICA REGIONE CAMPANIA



(Rif.to: DD.P.G.R.C. n. 299/2005 e n. 49/2014; Circolare C.D.P.C. n. 7117/2016; D.P.G.R. n. 245/2017)


<b>AVVISO</b>  <b>N. 69 / 2025</b>		<i>Ora</i>	<i>Giorno</i>	<i>Mese</i>	<i>Anno</i>
	<i>Emesso alle</i>	<b>10:56</b>	<b>MARTEDÌ</b>	<b>25</b>	<b>11</b>
	<i>Valido da</i>	<b>00:00</b>	<b>MERCOLEDÌ</b>	<b>26</b>	<b>11</b>
	<i>Valido fino a</i>	<b>23:59</b>	<b>MERCOLEDÌ</b>	<b>26</b>	<b>11</b>

Visto il Bollettino di Vigilanza Meteorologica Nazionale del Dipartimento della Protezione Civile e il Bollettino Meteorologico Regionale, con riferimento al vigente sistema di allertamento regionale, adeguato con D.P.G.R. n. 245/2017 alle indicazioni operative del Capo Dipartimento della Protezione Civile di cui alla circolare prot. n. 7117/2016,

### IL CENTRO FUNZIONALE DECENTRATO DELLA CAMPANIA EMETTE IL/I SEGUENTE/I:

<b>ZONA</b>	<b>AVVISO METEO</b>			<b>AVVISO DI CRITICITÀ IDROGEO</b>		
	<b>Fenomeni Rilevanti</b>			<b>Livello di ALLERTA (Livello di criticità)</b>	<b>Tipologia di Rischio</b>	<b>Principali Scenari di Evento ed Effetti al Suolo</b>
<b>1</b>			Precipitazioni locali, anche a carattere di rovescio o isolato temporale, puntualmente di moderata intensità; fenomeni tendenti ad isolati dalla sera.	<b>GIALLO</b>	Idrogeologico localizzato	- Ruscamenti superficiali con possibili fenomeni di trasporto di materiale; - Possibili allagamenti di locali interrati e di quelli a pian terreno; - Scorrimento superficiale delle acque nelle sedi stradali, possibili fenomeni di rigurgito dei sistemi di smaltimento delle acque meteoriche con tracimazione e coinvolgimento delle aree depresse; -Innalzamento dei livelli idrometrici dei corsi d'acqua, con inondazioni delle aree limitrofe, anche per effetto di criticità locali (tombature, restringimenti, ecc); - Possibili cadute massi in più punti del territorio ed occasionali fenomeni franosi legati a condizioni idrogeologiche fragili, per effetto della saturazione dei suoli, anche in assenza di precipitazioni.
<b>2</b>			Precipitazioni locali, anche a carattere di rovescio o isolato temporale, puntualmente di moderata intensità; fenomeni tendenti ad isolati dalla sera.	<b>GIALLO</b>	Idrogeologico localizzato	- Ruscamenti superficiali con possibili fenomeni di trasporto di materiale; - Possibili allagamenti di locali interrati e di quelli a pian terreno; - Scorrimento superficiale delle acque nelle sedi stradali, possibili fenomeni di rigurgito dei sistemi di smaltimento delle acque meteoriche con tracimazione e coinvolgimento delle aree depresse; -Innalzamento dei livelli idrometrici dei corsi d'acqua, con inondazioni delle aree limitrofe, anche per effetto di criticità locali (tombature, restringimenti, ecc); - Possibili cadute massi in più punti del territorio ed occasionali fenomeni franosi legati a condizioni idrogeologiche fragili, per effetto della saturazione dei suoli, anche in assenza di precipitazioni.
<b>3</b>			Precipitazioni locali, anche a carattere di rovescio o isolato temporale, puntualmente di moderata intensità; fenomeni tendenti ad isolati dalla sera.	<b>GIALLO</b>	Idrogeologico localizzato	- Ruscamenti superficiali con possibili fenomeni di trasporto di materiale; - Possibili allagamenti di locali interrati e di quelli a pian terreno; - Scorrimento superficiale delle acque nelle sedi stradali, possibili fenomeni di rigurgito dei sistemi di smaltimento delle acque meteoriche con tracimazione e coinvolgimento delle aree depresse; -Innalzamento dei livelli idrometrici dei corsi d'acqua, con inondazioni delle aree limitrofe, anche per effetto di criticità locali (tombature, restringimenti, ecc); - Possibili cadute massi in più punti del territorio ed occasionali fenomeni franosi legati a condizioni idrogeologiche fragili, per effetto della saturazione dei suoli, anche in assenza di precipitazioni.

ZONA	AVVISO METEO			AVVISO DI CRITICITÀ IDROGEO		
	Fenomeni Rilevanti			Livello di ALLERTA (Livello di criticità)	Tipologia di Rischio	Principali Scenari di Evento ed Effetti al Suolo
4				GIALLO	Idrogeologico localizzato	<p>Anche in assenza di precipitazioni:</p> <ul style="list-style-type: none"> <li>- Ruscamenti superficiali con possibili fenomeni di trasporto di materiale;</li> <li>- Scorrimento superficiale delle acque nelle sedi stradali;</li> <li>- Possibili cadute massi in più punti del territorio ed occasionali fenomeni franosi legati a condizioni idrogeologiche fragili, per effetto della saturazione dei suoli.</li> </ul>
5			Precipitazioni locali, anche a carattere di rovescio o isolato temporale, puntualmente di moderata intensità; fenomeni tendenti ad isolati dalla sera.	GIALLO	Idrogeologico localizzato	<ul style="list-style-type: none"> <li>- Ruscamenti superficiali con possibili fenomeni di trasporto di materiale;</li> <li>- Possibili allagamenti di locali interrati e di quelli a pian terreno;</li> <li>- Scorrimento superficiale delle acque nelle sedi stradali, possibili fenomeni di rigurgito dei sistemi di smaltimento delle acque meteoriche con tracimazione e coinvolgimento delle aree depresse;</li> <li>- Innalzamento dei livelli idrometrici dei corsi d'acqua, con inondazioni delle aree limitrofe, anche per effetto di criticità locali (tombature, restringimenti, ecc);</li> <li>- Possibili cadute massi in più punti del territorio ed occasionali fenomeni franosi legati a condizioni idrogeologiche fragili, per effetto della saturazione dei suoli, anche in assenza di precipitazioni.</li> </ul>
6			Precipitazioni locali, anche a carattere di rovescio o isolato temporale, puntualmente di moderata intensità; fenomeni tendenti ad isolati dalla sera.	GIALLO	Idrogeologico localizzato	<ul style="list-style-type: none"> <li>- Ruscamenti superficiali con possibili fenomeni di trasporto di materiale;</li> <li>- Possibili allagamenti di locali interrati e di quelli a pian terreno;</li> <li>- Scorrimento superficiale delle acque nelle sedi stradali, possibili fenomeni di rigurgito dei sistemi di smaltimento delle acque meteoriche con tracimazione e coinvolgimento delle aree depresse;</li> <li>- Innalzamento dei livelli idrometrici dei corsi d'acqua, con inondazioni delle aree limitrofe, anche per effetto di criticità locali (tombature, restringimenti, ecc);</li> <li>- Possibili cadute massi in più punti del territorio ed occasionali fenomeni franosi legati a condizioni idrogeologiche fragili, per effetto della saturazione dei suoli, anche in assenza di precipitazioni.</li> </ul>

ZONA	AVVISO METEO			AVVISO DI CRITICITÀ IDROGEO		
	Fenomeni Rilevanti			Livello di ALLERTA (Livello di criticità)	Tipologia di Rischio	Principali Scenari di Evento ed Effetti al Suolo
7				GIALLO	Idrogeologico localizzato	<p>Anche in assenza di precipitazioni:</p> <ul style="list-style-type: none"> <li>- Ruscellamenti superficiali con possibili fenomeni di trasporto di materiale;</li> <li>- Scorrimento superficiale delle acque nelle sedi stradali;</li> <li>- Possibili cadute massi in più punti del territorio ed occasionali fenomeni franosi legati a condizioni idrogeologiche fragili, per effetto della saturazione dei suoli.</li> </ul>
8			<p>Precipitazioni locali, anche a carattere di rovescio o isolato temporale, puntualmente di moderata intensità; fenomeni tendenti ad isolati dalla sera.</p>	GIALLO	Idrogeologico localizzato	<ul style="list-style-type: none"> <li>- Ruscellamenti superficiali con possibili fenomeni di trasporto di materiale;</li> <li>- Possibili allagamenti di locali interrati e di quelli a pian terreno;</li> <li>- Scorrimento superficiale delle acque nelle sedi stradali, possibili fenomeni di rigurgito dei sistemi di smaltimento delle acque meteoriche con tracimazione e coinvolgimento delle aree depresse;</li> <li>- Innalzamento dei livelli idrometrici dei corsi d'acqua, con inondazioni delle aree limitrofe, anche per effetto di criticità locali (tombature, restringimenti, ecc);</li> <li>- Possibili cadute massi in più punti del territorio ed occasionali fenomeni franosi legati a condizioni idrogeologiche fragili, per effetto della saturazione dei suoli, anche in assenza di precipitazioni.</li> </ul>

### Legenda Simboli:

	Precipitazioni		Temporali		Vento		Mare		Neve		Anomalia Calore		Anomalia Freddo
--	----------------	---	-----------	---	-------	---	------	---	------	---	-----------------	---	-----------------

### Legenda Zone di allerta meteo:

**Zona 1:** Piana campana, Napoli, Isole, Area Vesuviana; **Zona 2:** Alto Volturno e Matese; **Zona 3:** Penisola sorrentino-amalfitana, Monti di Sarno e Monti Picentini; **Zona 4:** Alta Irpinia e Sannio; **Zona 5:** Tusciano e Alto Sele; **Zona 6:** Piana Sele e Alto Cilento; **Zona 7:** Tanagro; **Zona 8:** Basso Cilento.