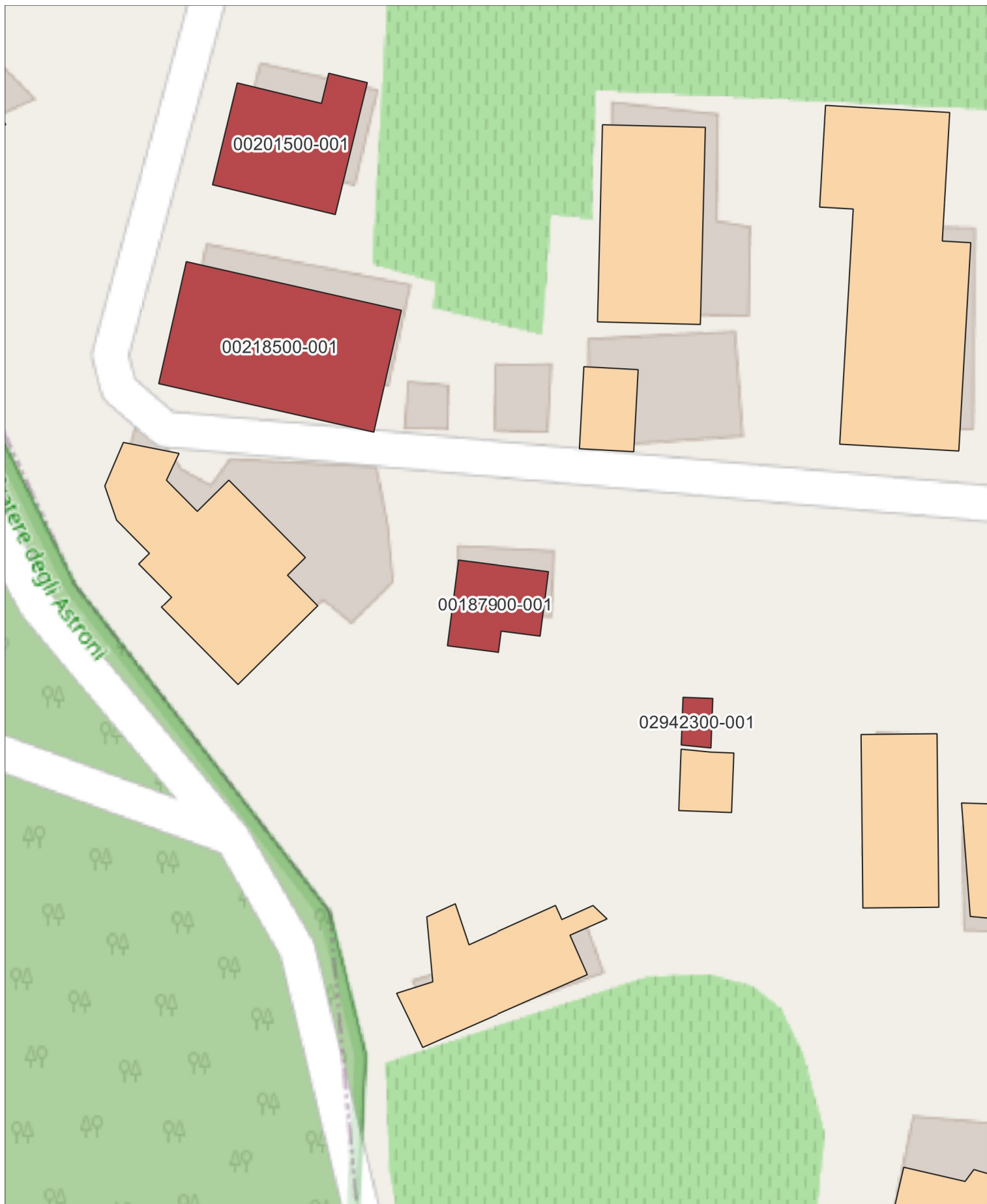


Sopralluoghi Campi Flegrei 2025

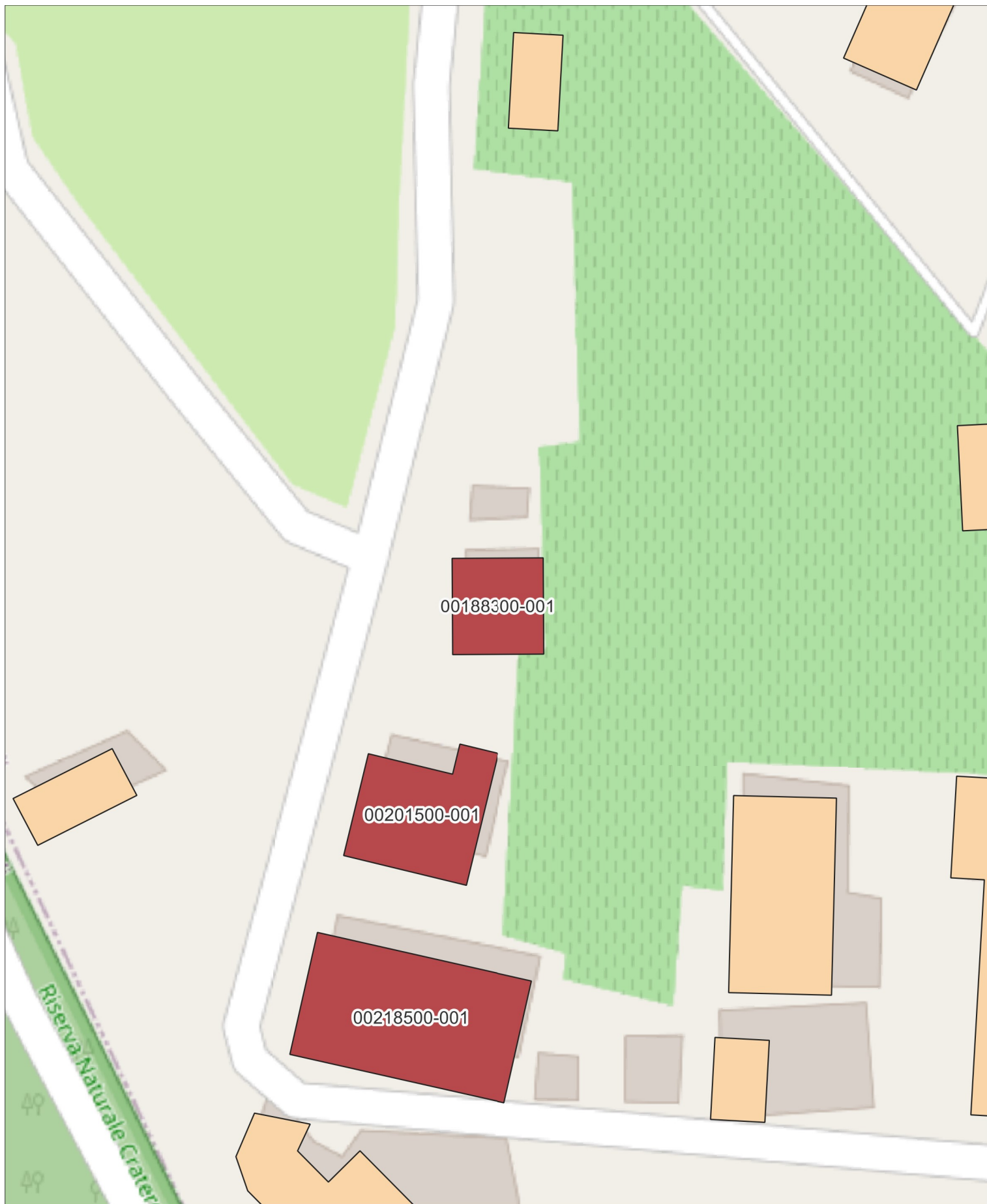
Piano straordinario di analisi della vulnerabilità

Art. 2 decreto-legge 12 ottobre 2023 n. 140

Comune	dpc_idag	edificio	uuid	Indirizzo
15063049	15063049000000187900	1	b64a3b6c-1de0-44da-a970-c1b0658c5159	SARTANIA 40/54



Comune	dpc_idag	edificio	uuid	Indirizzo
15063049	15063049000000188300	1	e9444054-5b1c-4040-8792-b6081455e26e	Via SARTANIA 40/55



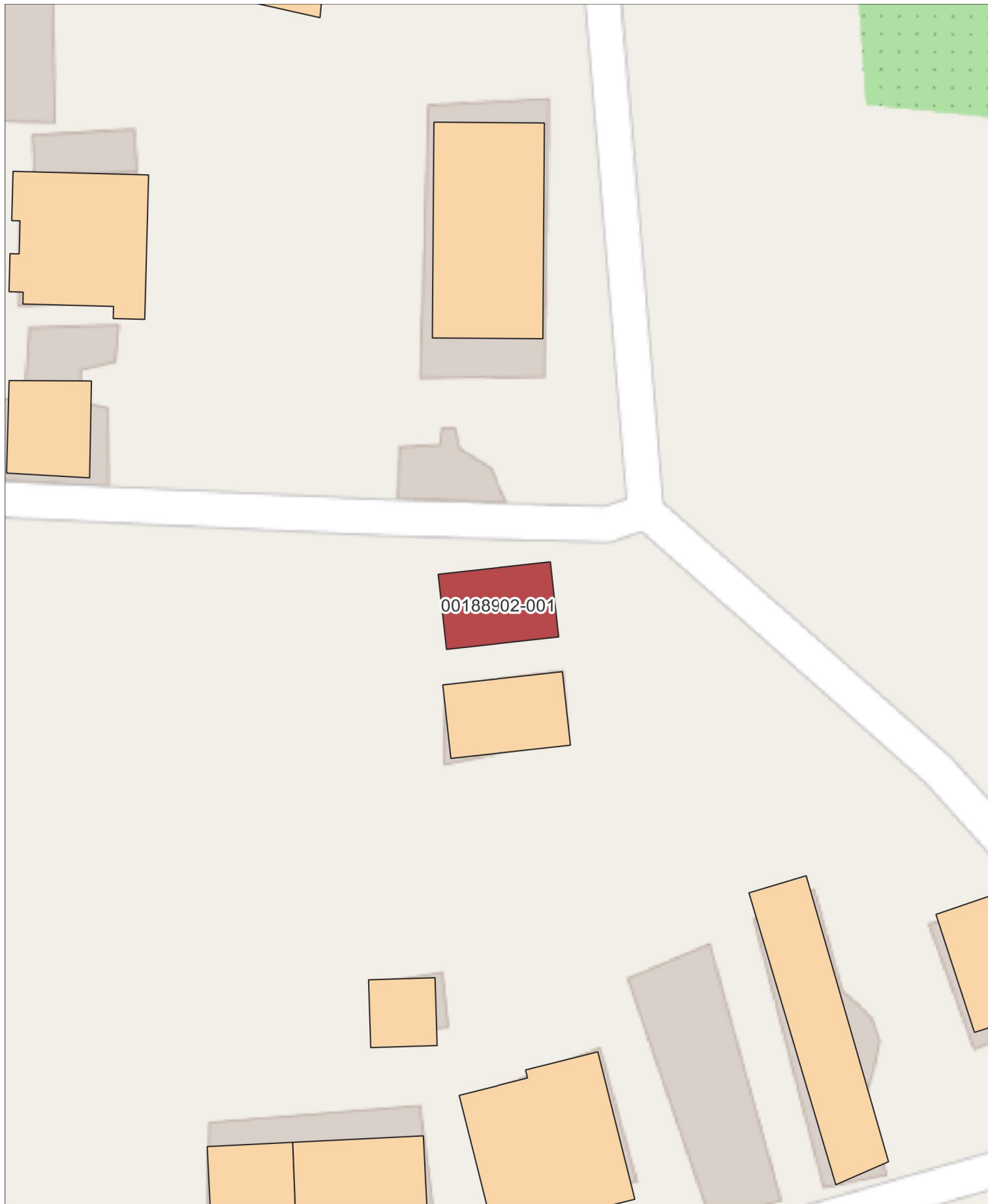
Sopralluoghi Campi Flegrei 2025

Piano straordinario di analisi della vulnerabilità
Art. 2 decreto-legge 12 ottobre 2023 n. 140

Comune	dpc_idag	edificio	uuid	Indirizzo
15063049	15063049000000188600	1	fd74a8dd-d64d-47e3-a89f-2020fe2e9096	Via SARTANIA 40/62



Comune	dpc_idag	edificio	uuid	Indirizzo
15063049	15063049000000188902	1	cbc514b5-b4ef-4f09-aaad-908aa069467f	Via SARTANIA Snc



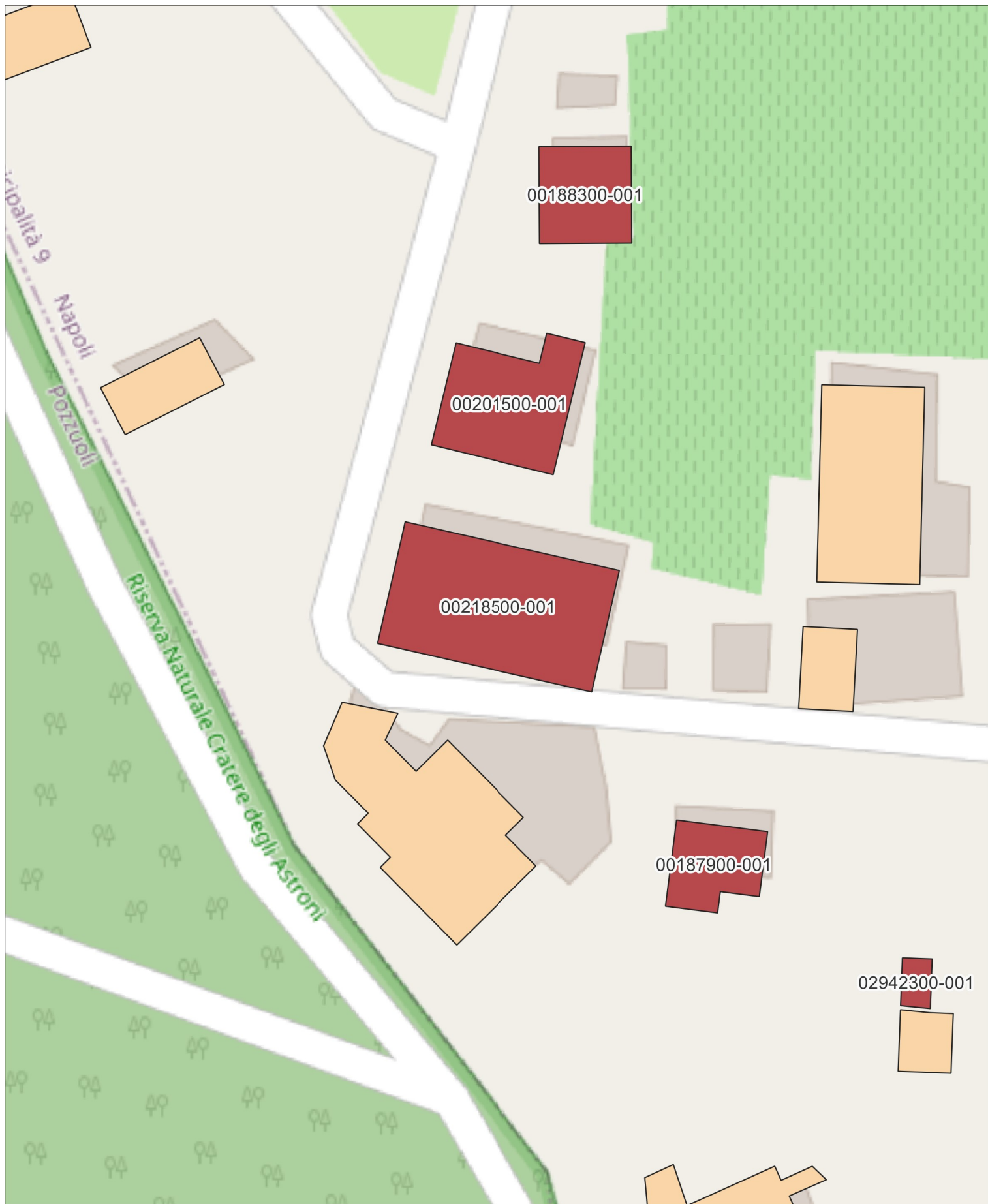
Comune	dpc_idag	edificio	uuid	Indirizzo
15063049	15063049000000201500	1	e9104e2e-629f-4ca7-a21c-bfed7b93b7a0	Via SARTANIA 40/50



Sopralluoghi Campi Flegrei 2025

Piano straordinario di analisi della vulnerabilità
Art. 2 decreto-legge 12 ottobre 2023 n. 140

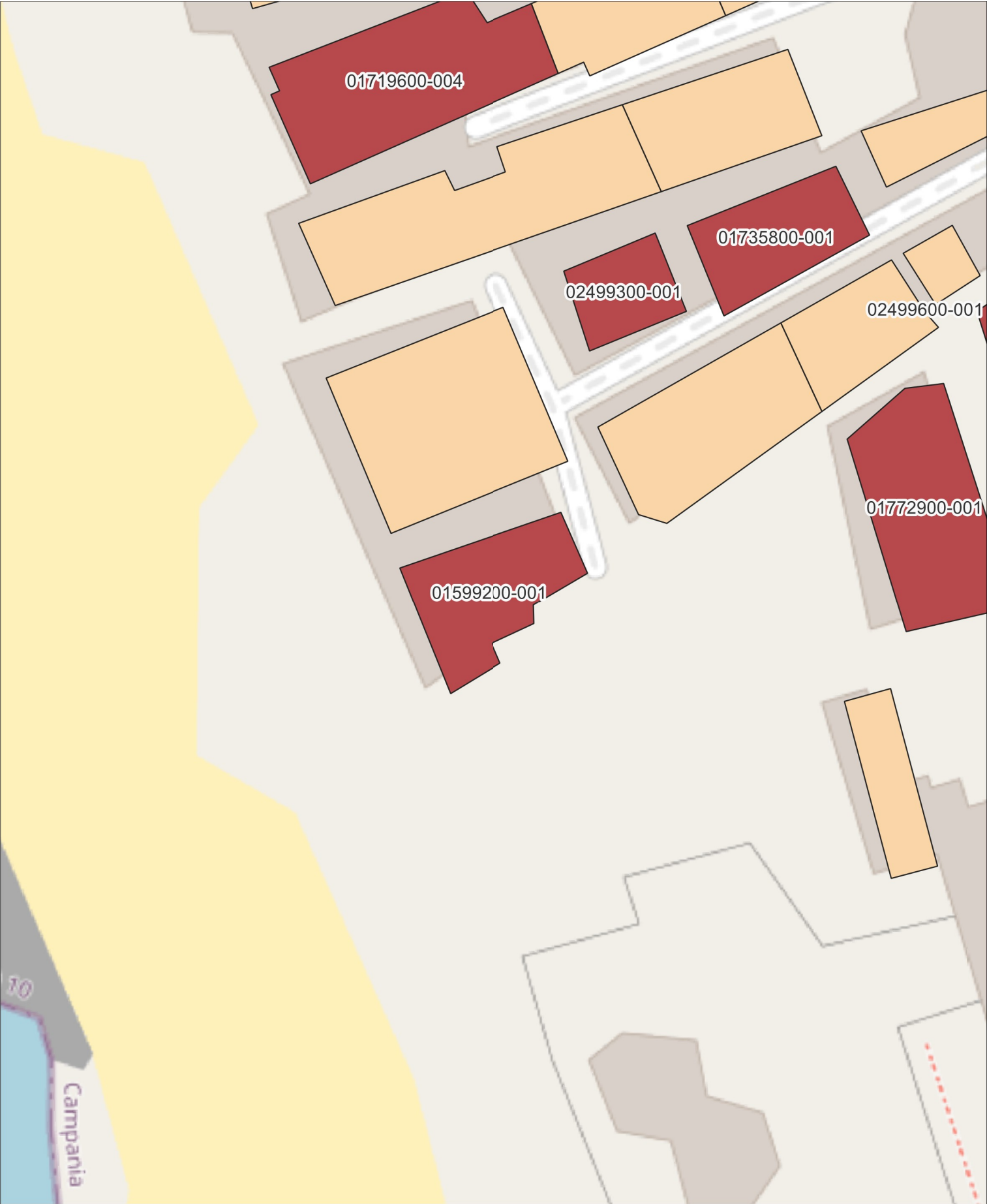
Comune	dpc_idag	edificio	uuid	Indirizzo
15063049	15063049000000218500	1	ba9957c1-21ea-4d43-ad01-a7ab4f42e638	Via SARTANIA 40/53



Sopralluoghi Campi Flegrei 2025

Piano straordinario di analisi della vulnerabilità
Art. 2 decreto-legge 12 ottobre 2023 n. 140

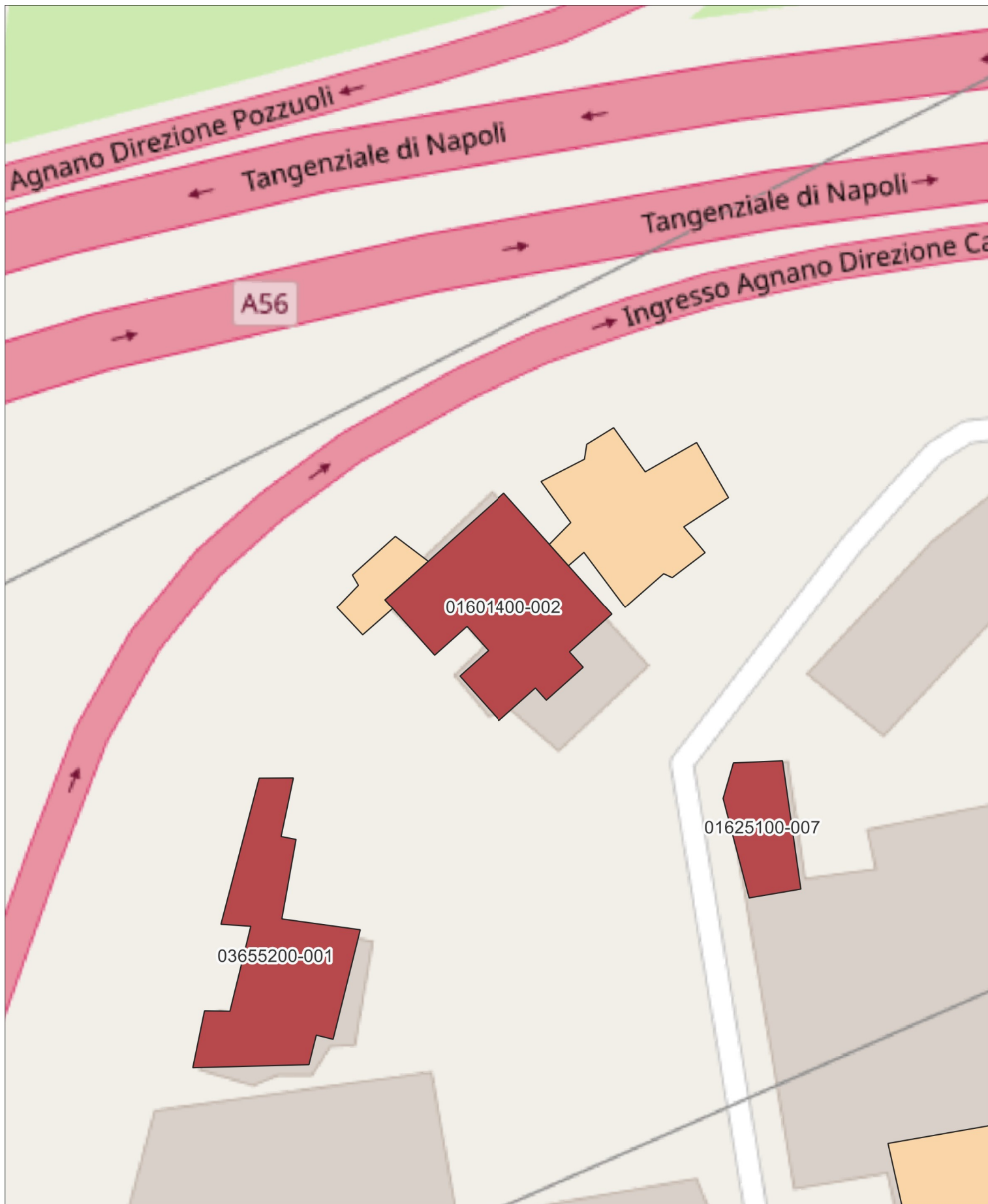
Comune	dpc_idag	edificio	uuid	Indirizzo
15063049	15063049000001599200	1	01047203-4101-4376-9c34-f01f7d43f5f8	Via COROGLIO 116



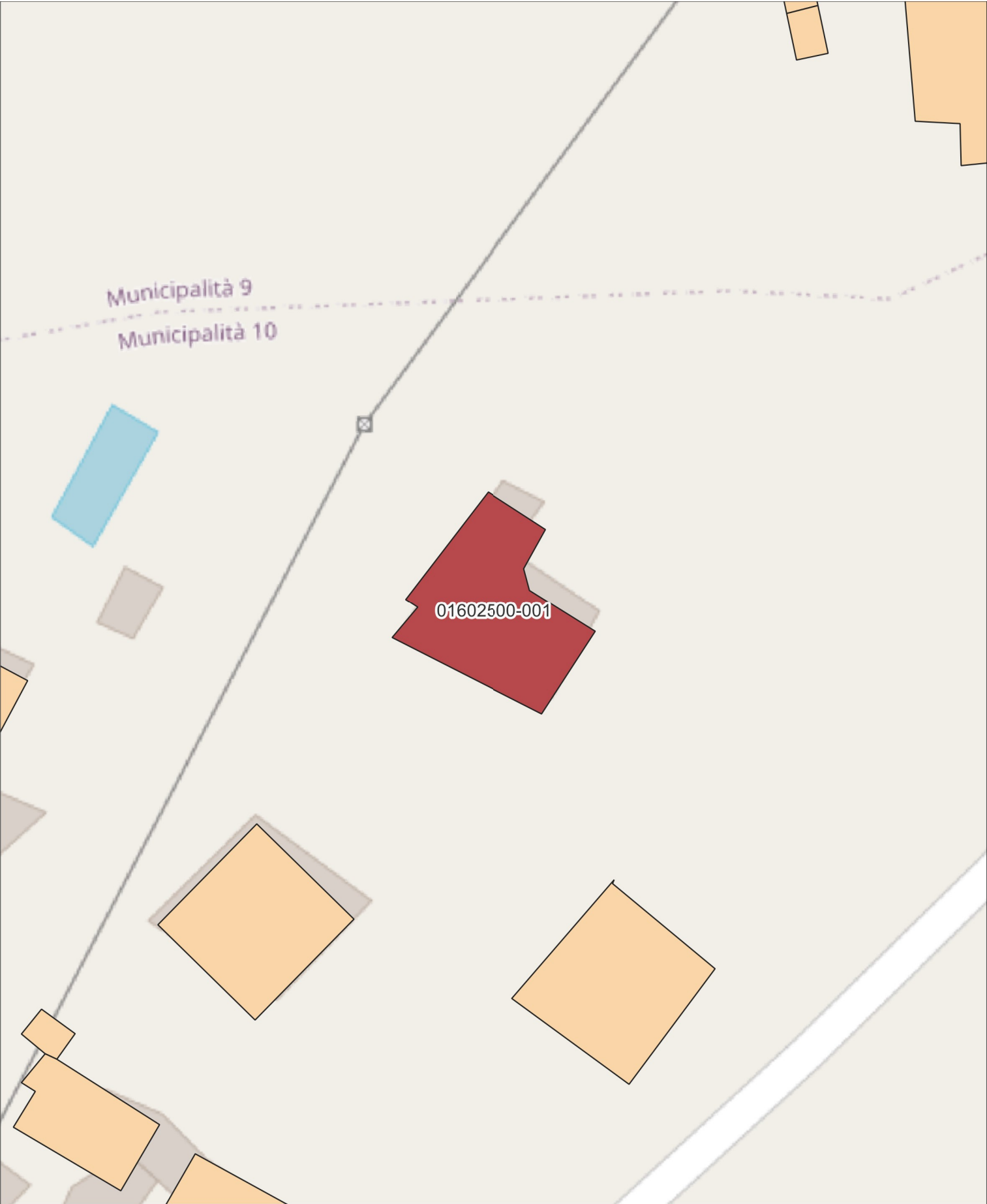
Comune	dpc_idag	edificio	uuid	Indirizzo
15063049	15063049000001600000	3	df0fc726-64bc-46a9-a7fd-dda4945650f8	



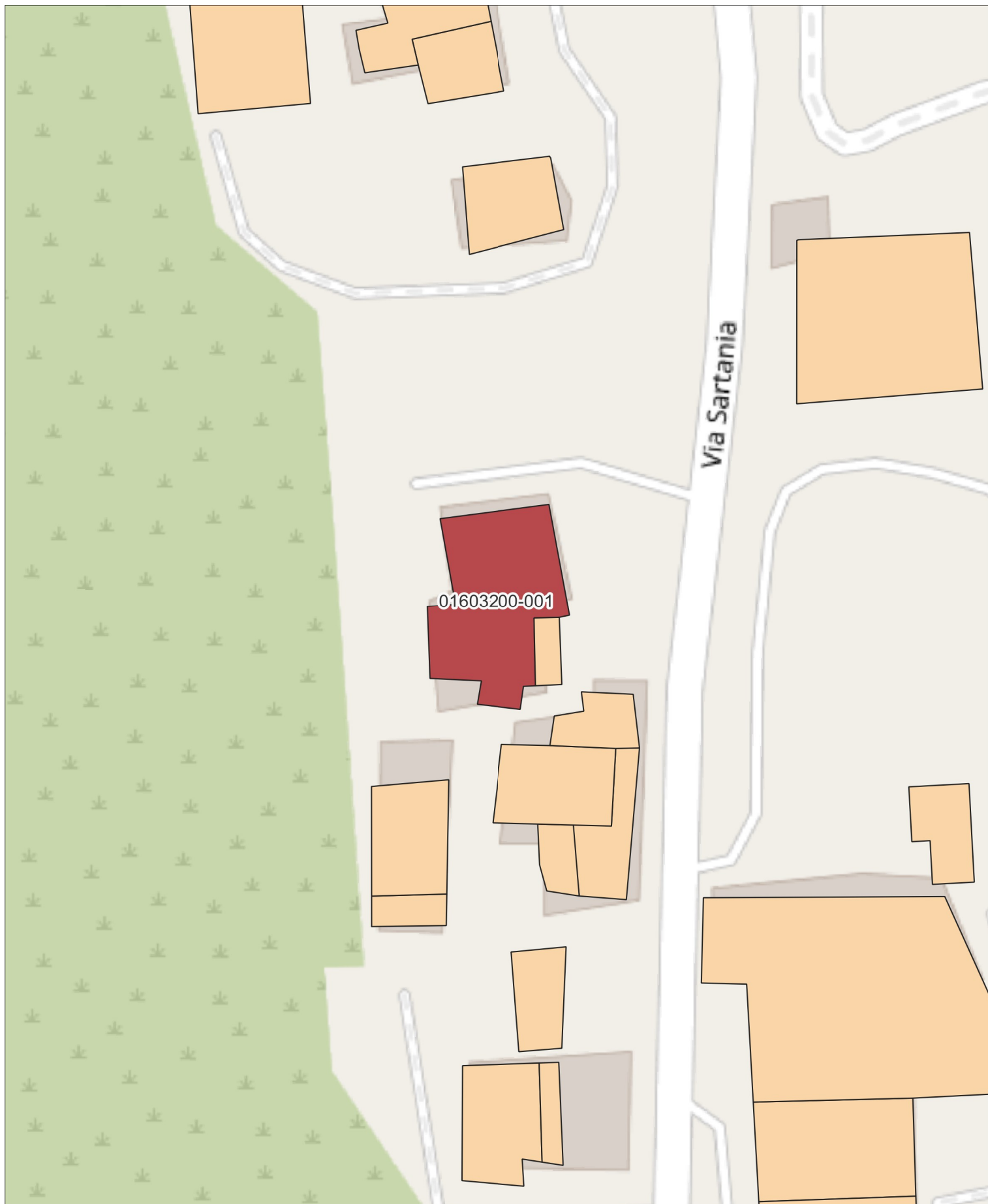
Comune	dpc_idag	edificio	uuid	Indirizzo
15063049	15063049000001601400	2	c5778b40-b053-4bd0-83cf-99fb4bfa35b7	Via VICINALE MURATE SNC



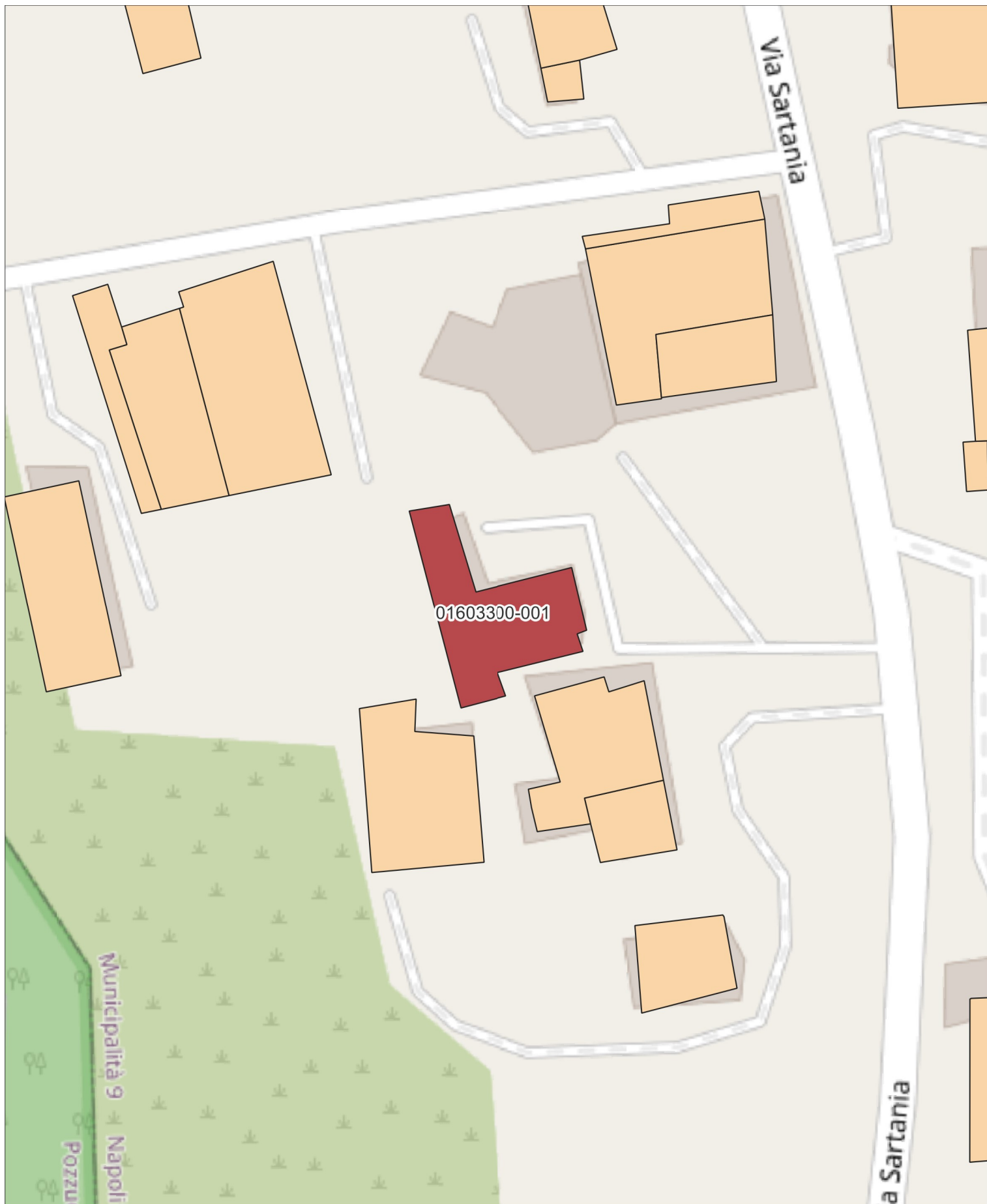
Comune	dpc_idag	edificio	uuid	Indirizzo
15063049	15063049000001602500	1	e6ba99cd-e375-4c7b-a0a3-41a51edd6258	Via AGNANO AGLI ASTRONI 386



Comune	dpc_idag	edificio	uuid	Indirizzo
15063049	15063049000001603200	1	e8aa5156-499a-4266-8246-fcd27d1bdaf1	Via SARTANIA 56 d



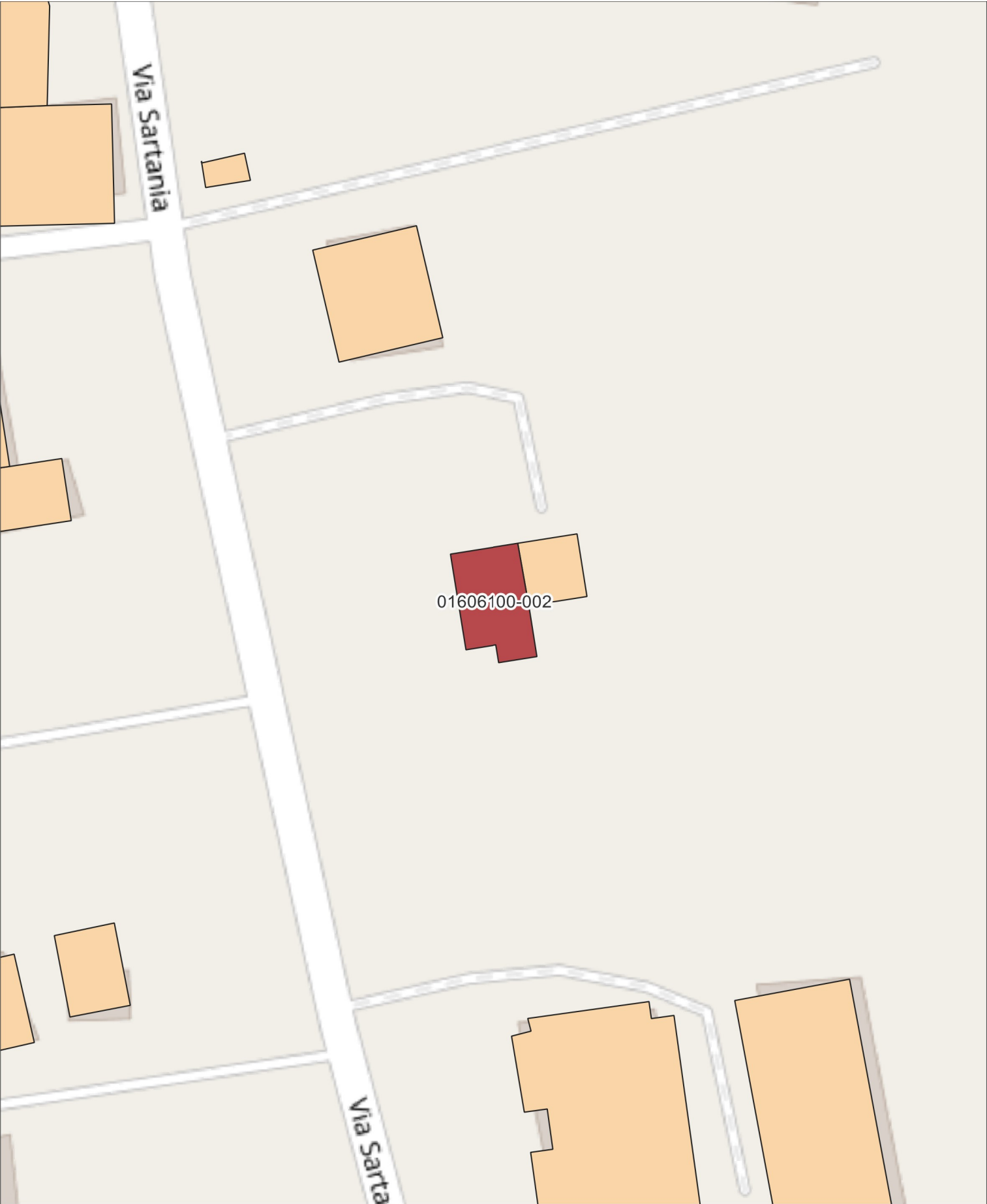
Comune	dpc_idag	edificio	uuid	Indirizzo
15063049	15063049000001603300	1	03d40b09-67c9-4e7a-8414-73cd9e73fa96	Via SARTANIA 52\A



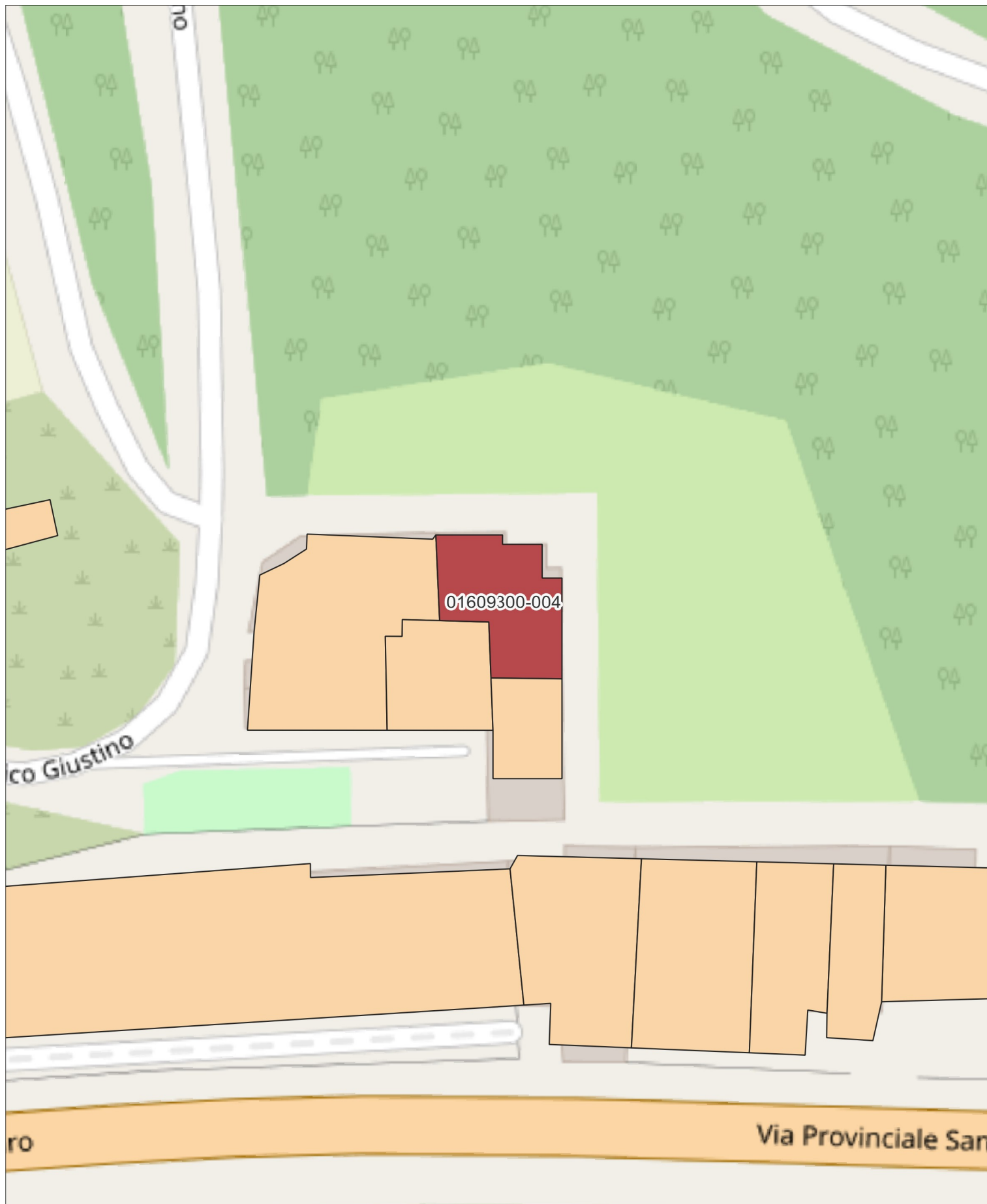
Comune	dpc_idag	edificio	uuid	Indirizzo
15063049	15063049000001603600	1	f2f70d6f-87fc-477b-846e-c9aaad5fde57	Via SARTANIA 48



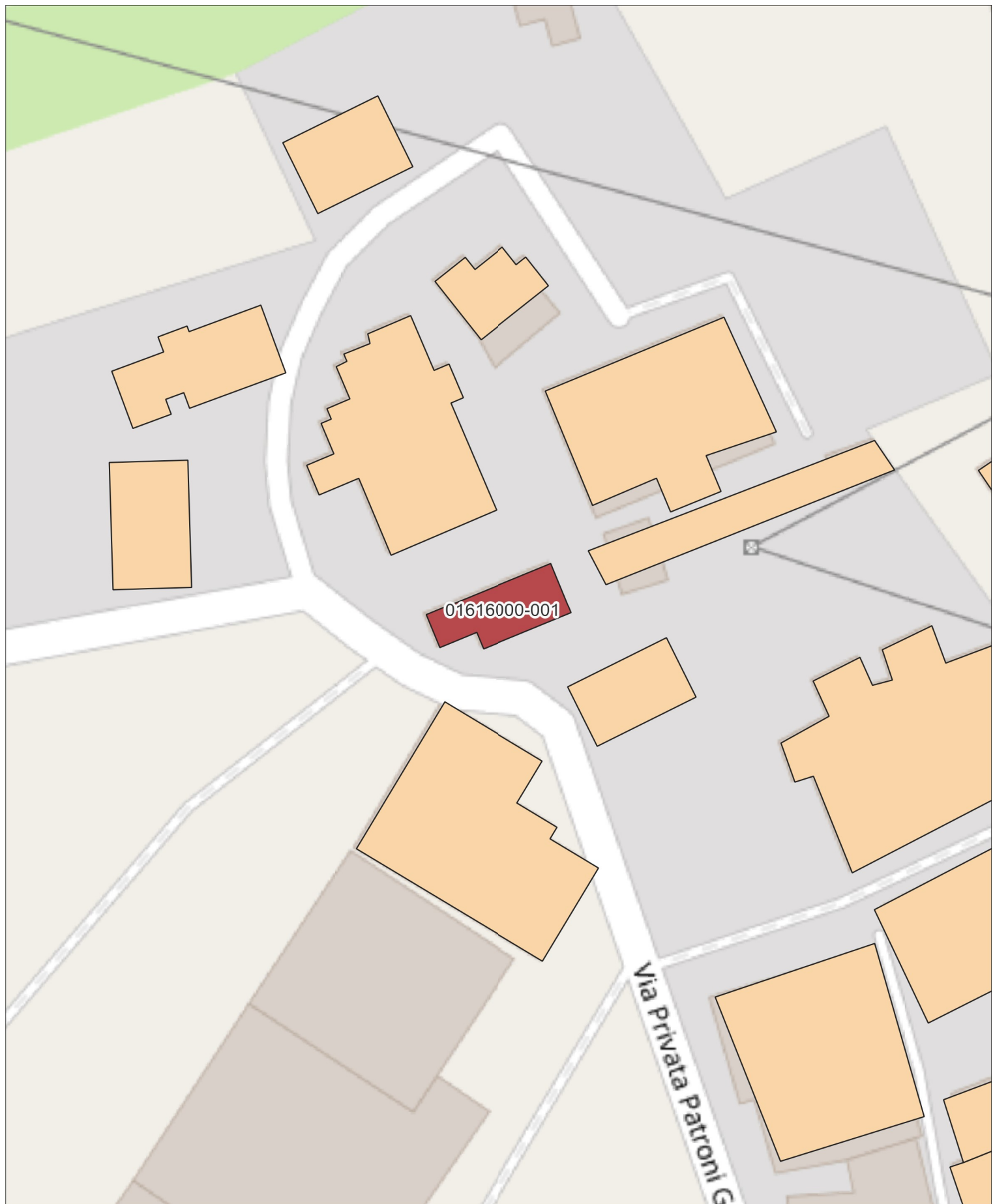
Comune	dpc_idag	edificio	uuid	Indirizzo
15063049	15063049000001606100	2	44b25ee4-7f7b-4c0d-9690-9bf3107b9d71	Via SARTANIA 41



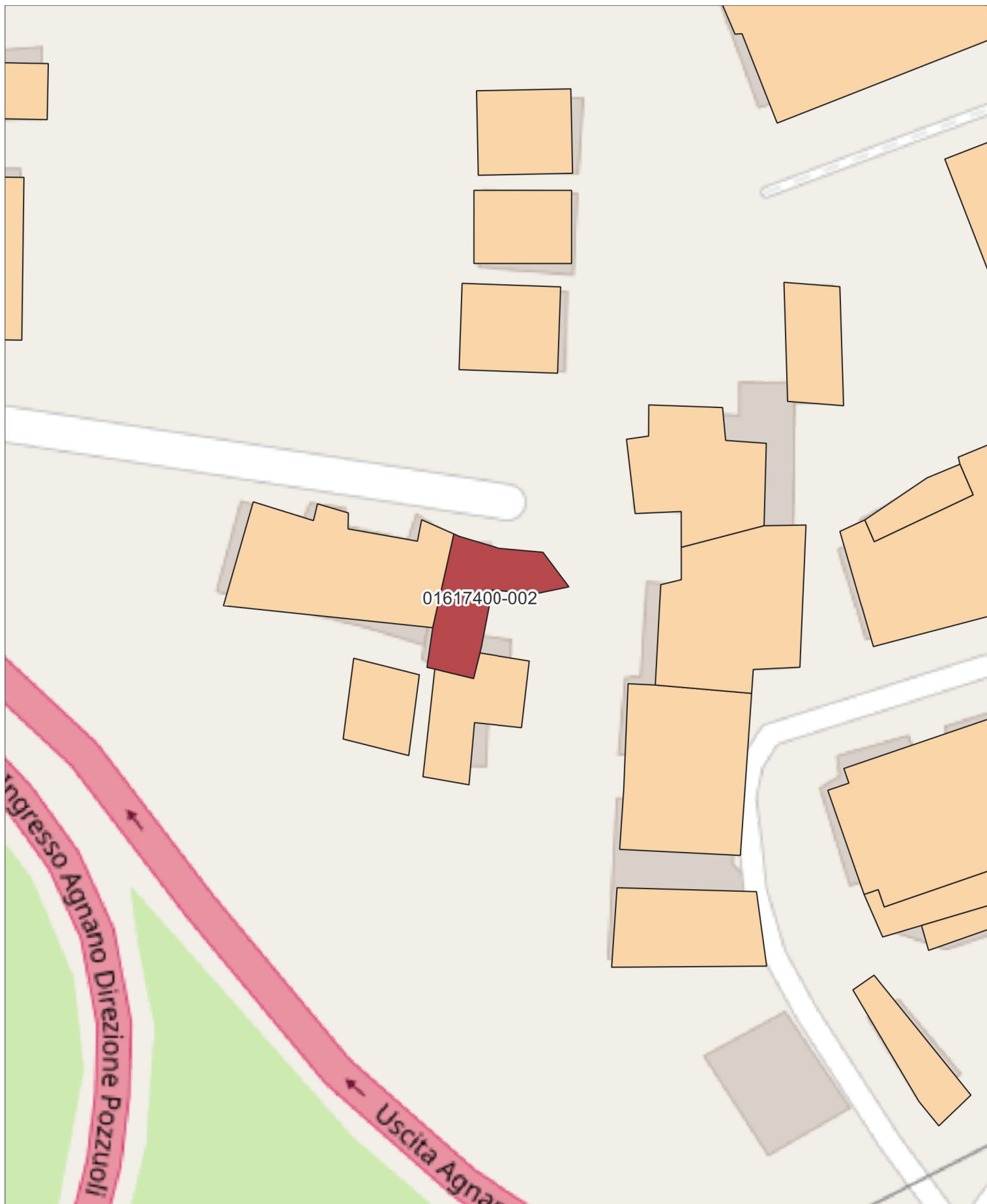
Comune	dpc_idag	edificio	uuid	Indirizzo
15063049	15063049000001609300	4	0d88311a-7256-4a98-9253-00b864360025	Via PRIVATA DELLE TERME



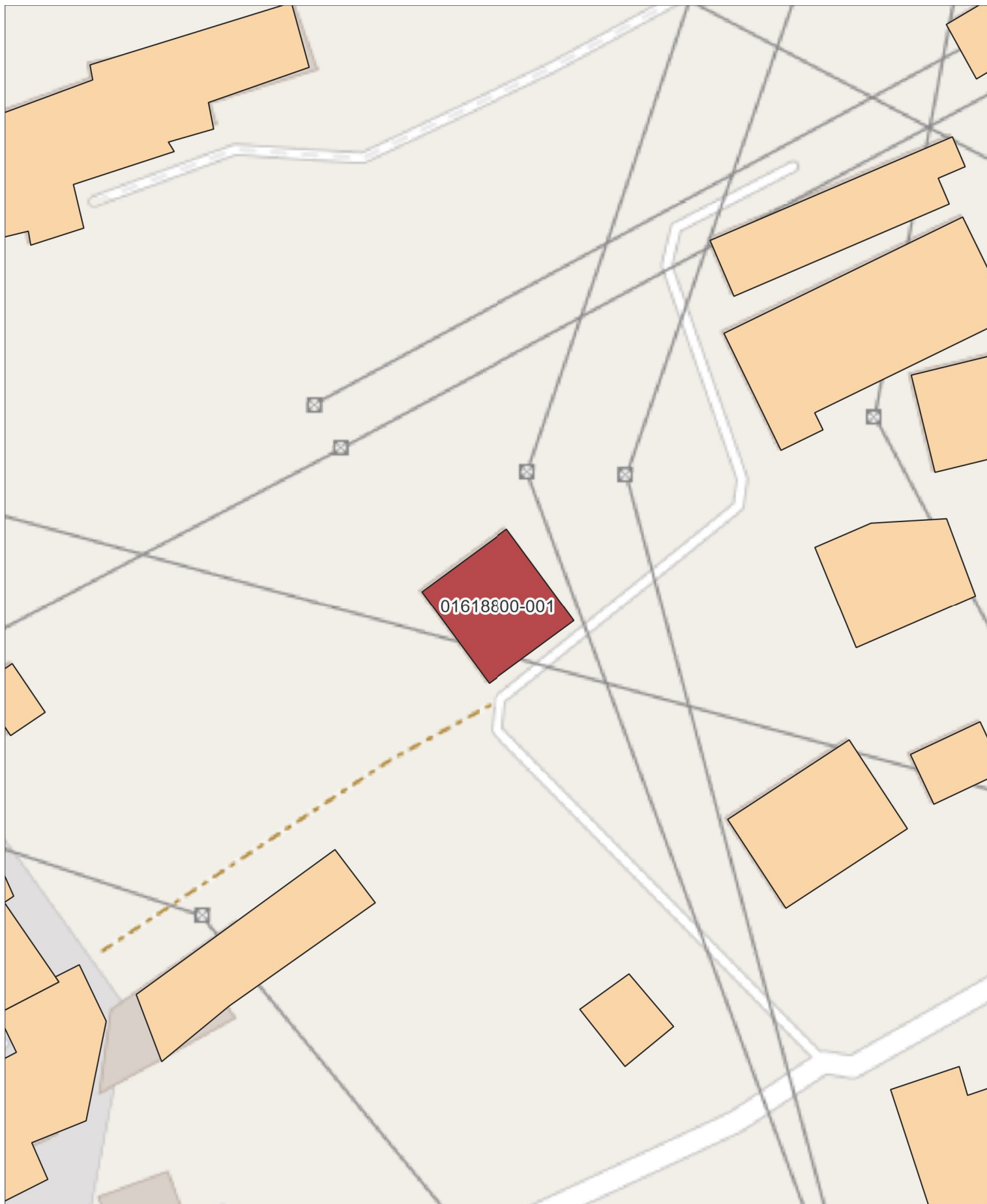
Comune	dpc_idag	edificio	uuid	Indirizzo
15063049	15063049000001616000	1	0f9fd539-6dd4-4ff6-9a08-94f664ac7254	Via VICINALE ABBANDONATA ASTRONI 3



Comune	dpc_idag	edificio	uuid	Indirizzo
15063049	15063049000001617400	2	c9b892ec-f8b1-4c1d-9a72-927d978e7cf3	Via AGNANO AGLI ASTRONI 334



Comune	dpc_idag	edificio	uuid	Indirizzo
15063049	15063049000001618800	1	f7d696f8-025e-4aa3-aa63-6aa9c5b92069	Via VICINALE ABBANDONATA ASTRONI 1



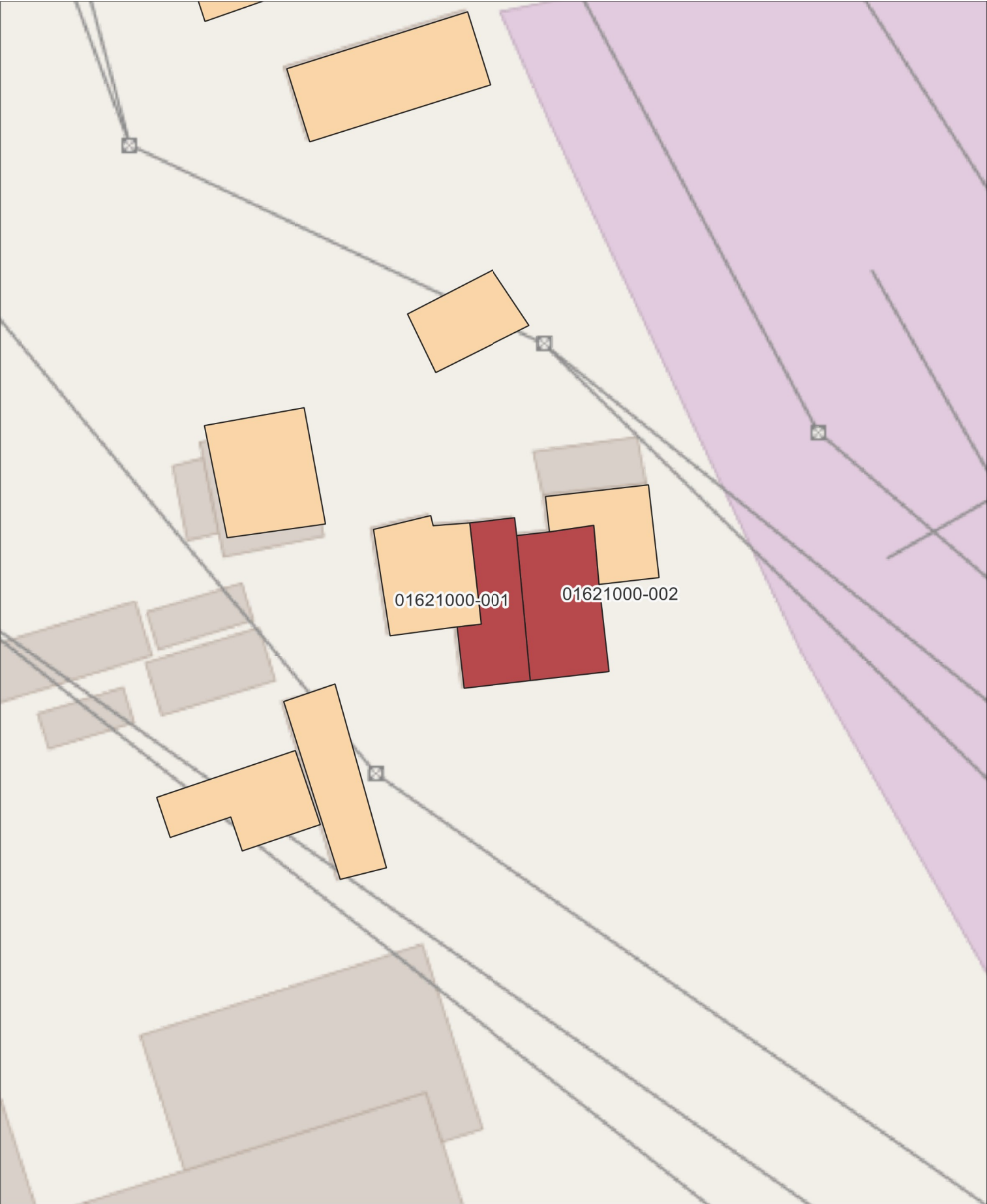
Comune	dpc_idag	edificio	uuid	Indirizzo
15063049	15063049000001619400	1	e05f32d5-8116-4ebe-9bd0-3762643f8463	Via VICINALE MONTESPINA 5



Sopralluoghi Campi Flegrei 2025

Piano straordinario di analisi della vulnerabilità
Art. 2 decreto-legge 12 ottobre 2023 n. 140

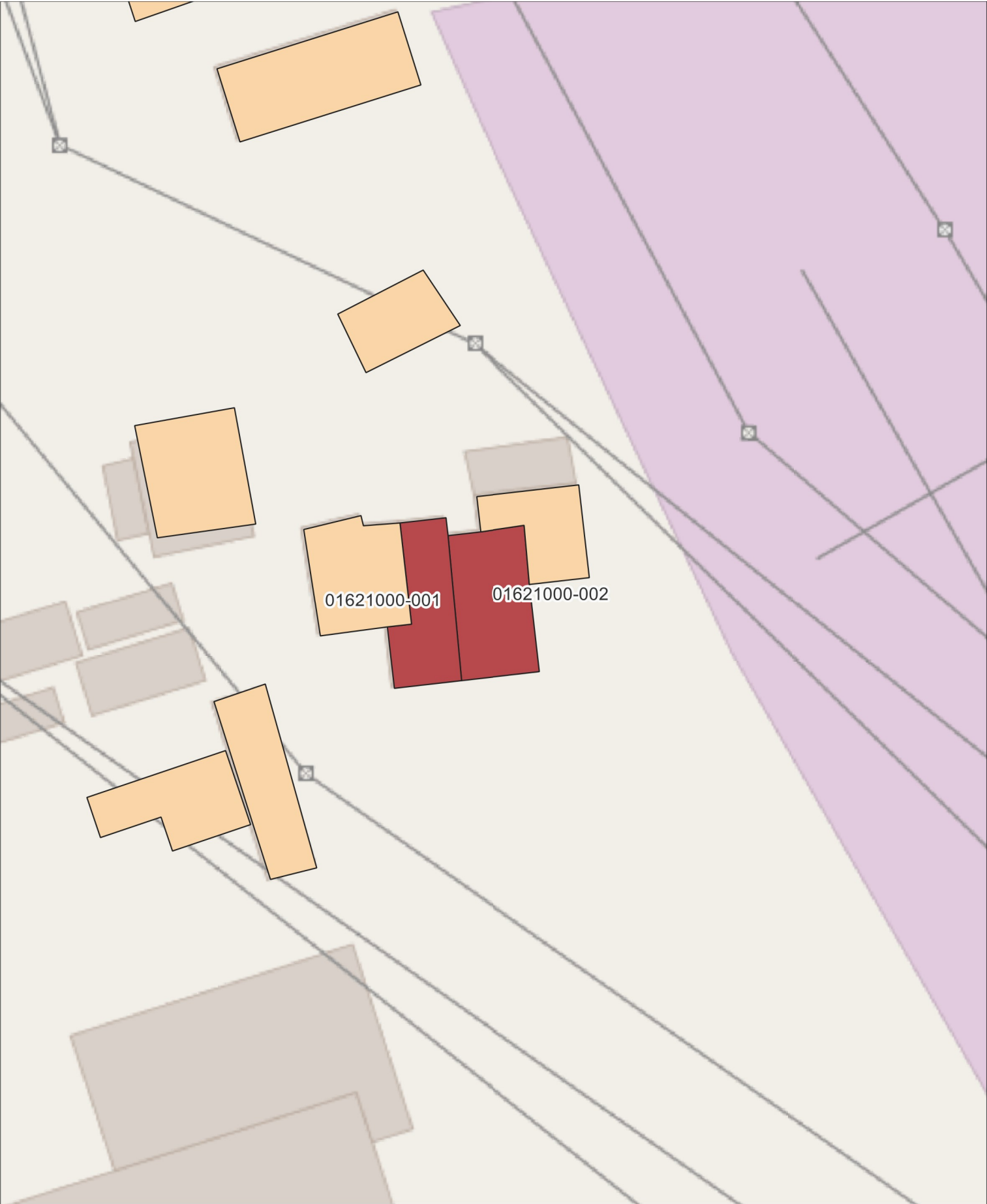
Comune	dpc_idag	edificio	uuid	Indirizzo
15063049	15063049000001621000	1	14212575-081c-4cf2-a8c4-cebf36d2c75e	Via AUGUSTO RIGHI 18



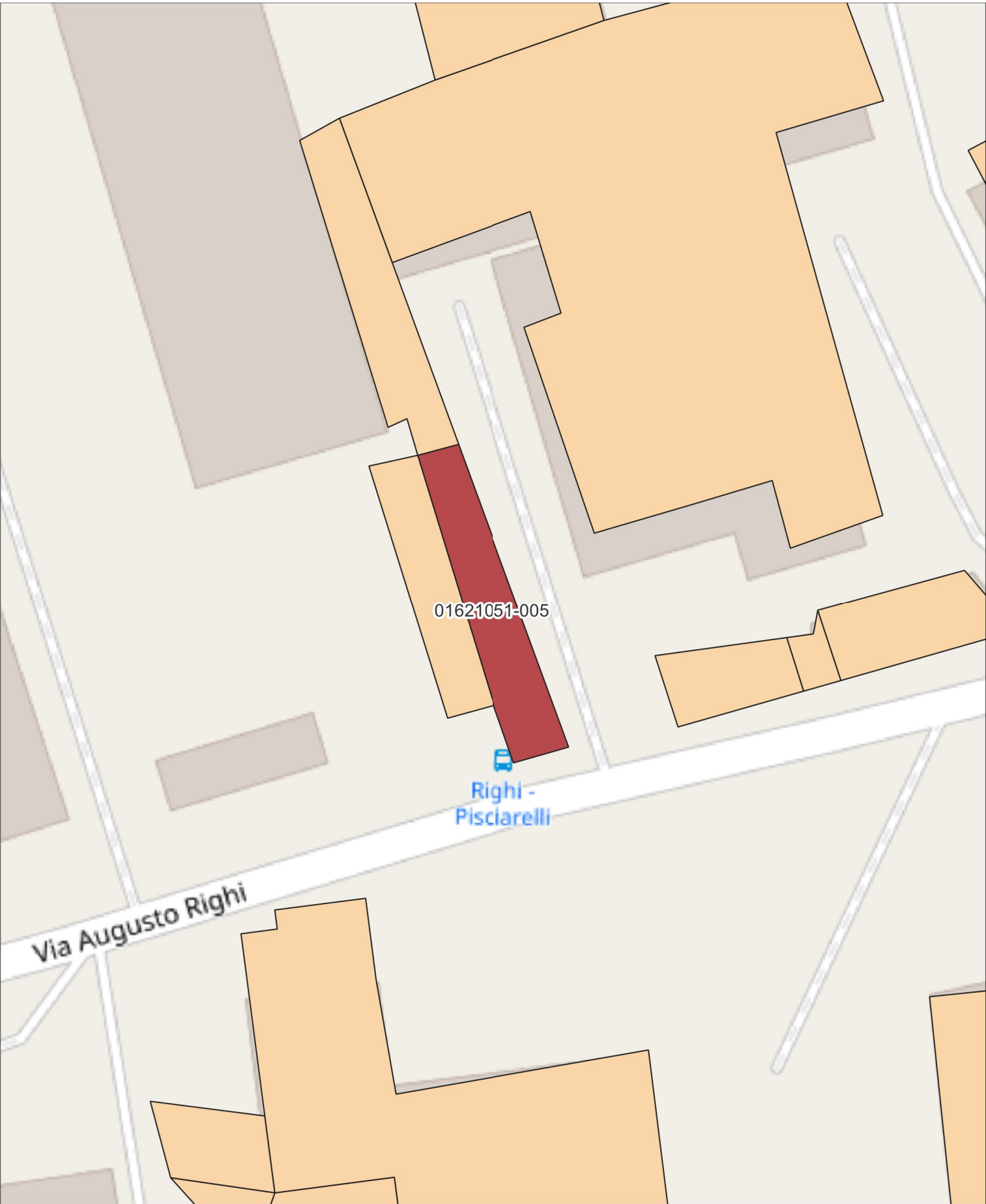
Sopralluoghi Campi Flegrei 2025

Piano straordinario di analisi della vulnerabilità
Art. 2 decreto-legge 12 ottobre 2023 n. 140

Comune	dpc_idag	edificio	uuid	Indirizzo
15063049	15063049000001621000	2	40acd048-0af0-4a9e-a49c-b6d682759239	Via AUGUSTO RIGHI 18



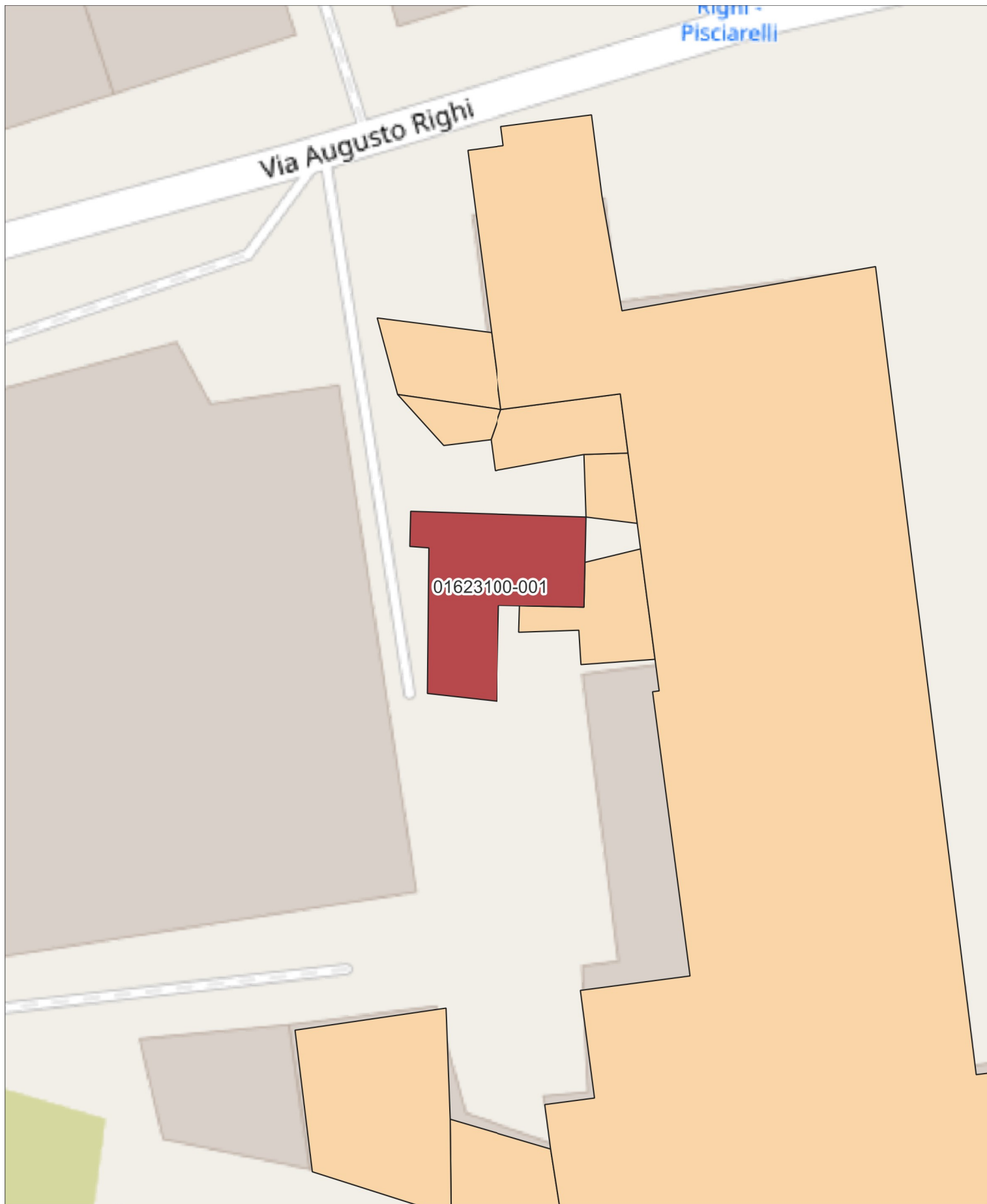
Comune	dpc_idag	edificio	uuid	Indirizzo
15063049	15063049000001621051	5	8ede36ed-181e-40c5-a5ee-ad5ec4dfe375	Via AUGUSTO RIGHI 26



Comune	dpc_idag	edificio	uuid	Indirizzo
15063049	15063049000001623000	1	c28967ff-2796-4564-b759-c942dd77ec01	Via AGNANO AGLI ASTRONI 201



Comune	dpc_idag	edificio	uuid	Indirizzo
15063049	15063049000001623100	1	6736bf45-ed06-44a1-a87a-f58d5b53b5ca	Via AUGUSTO RIGHI SNC



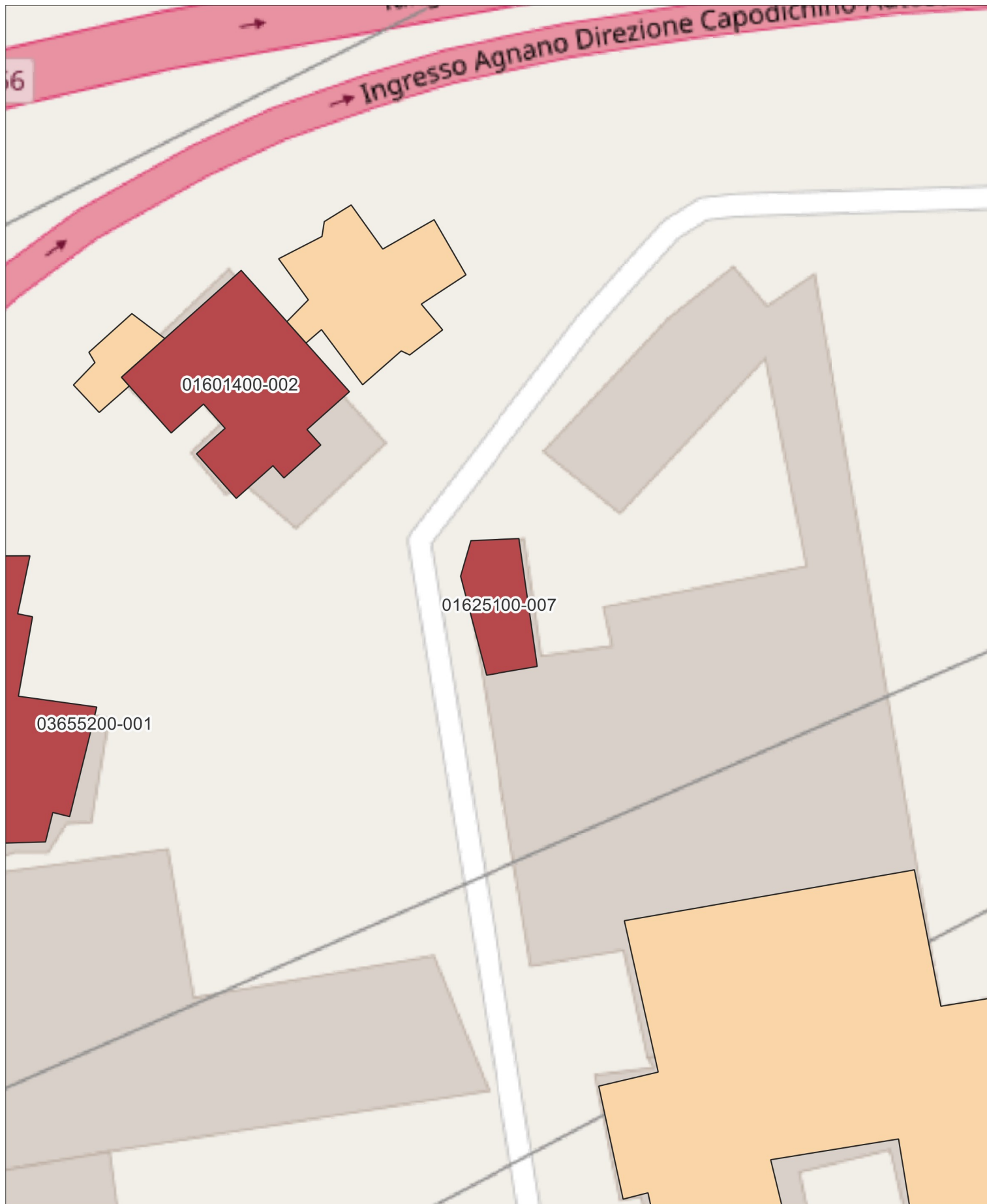
Sopralluoghi Campi Flegrei 2025

Piano straordinario di analisi della vulnerabilità
Art. 2 decreto-legge 12 ottobre 2023 n. 140

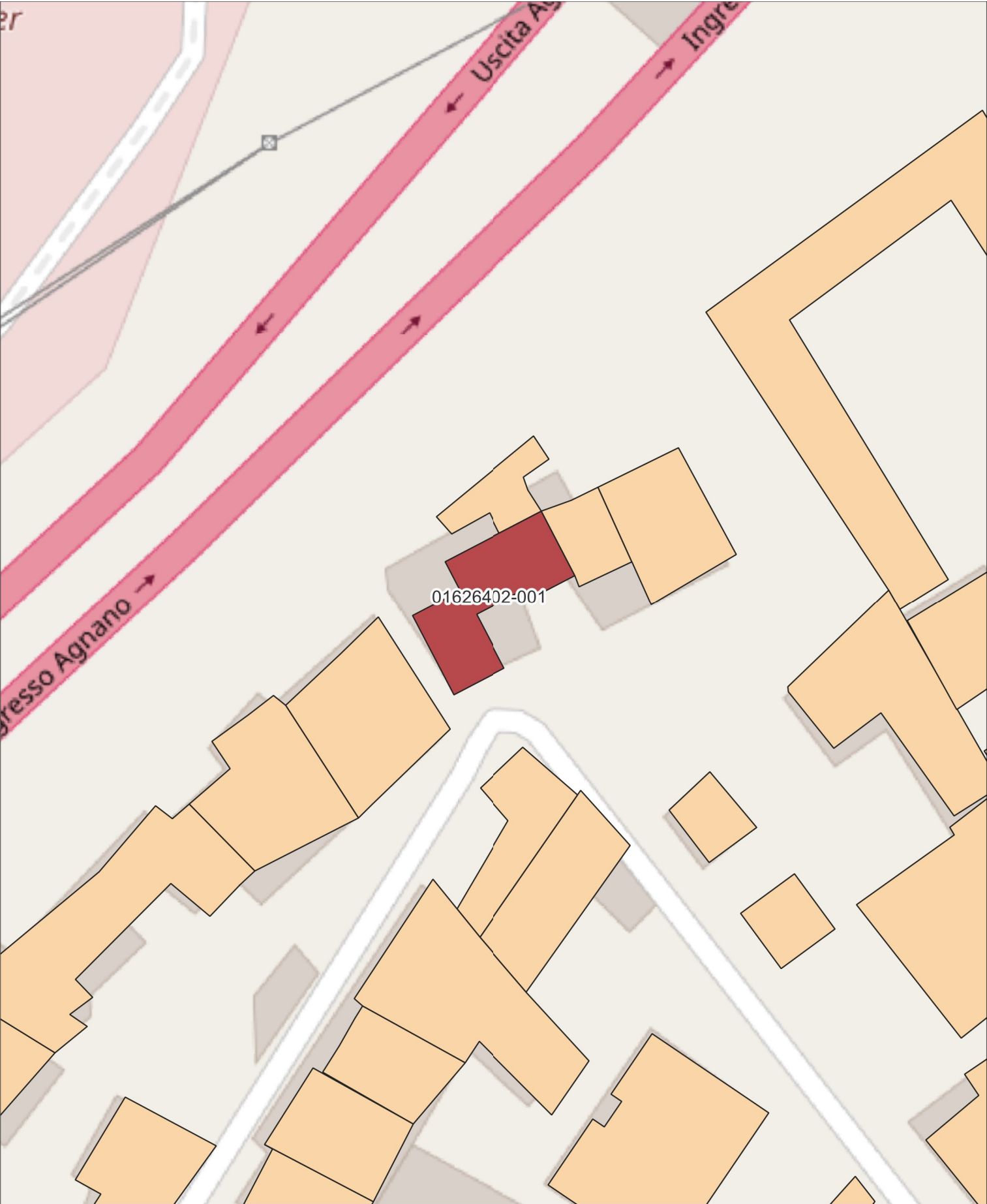
Comune	dpc_idag	edificio	uuid	Indirizzo
15063049	15063049000001623400	4	ab38dfe6-44be-43af-84fe-226e0cef0895	Via EDUARDO SCARFOGLIO 75



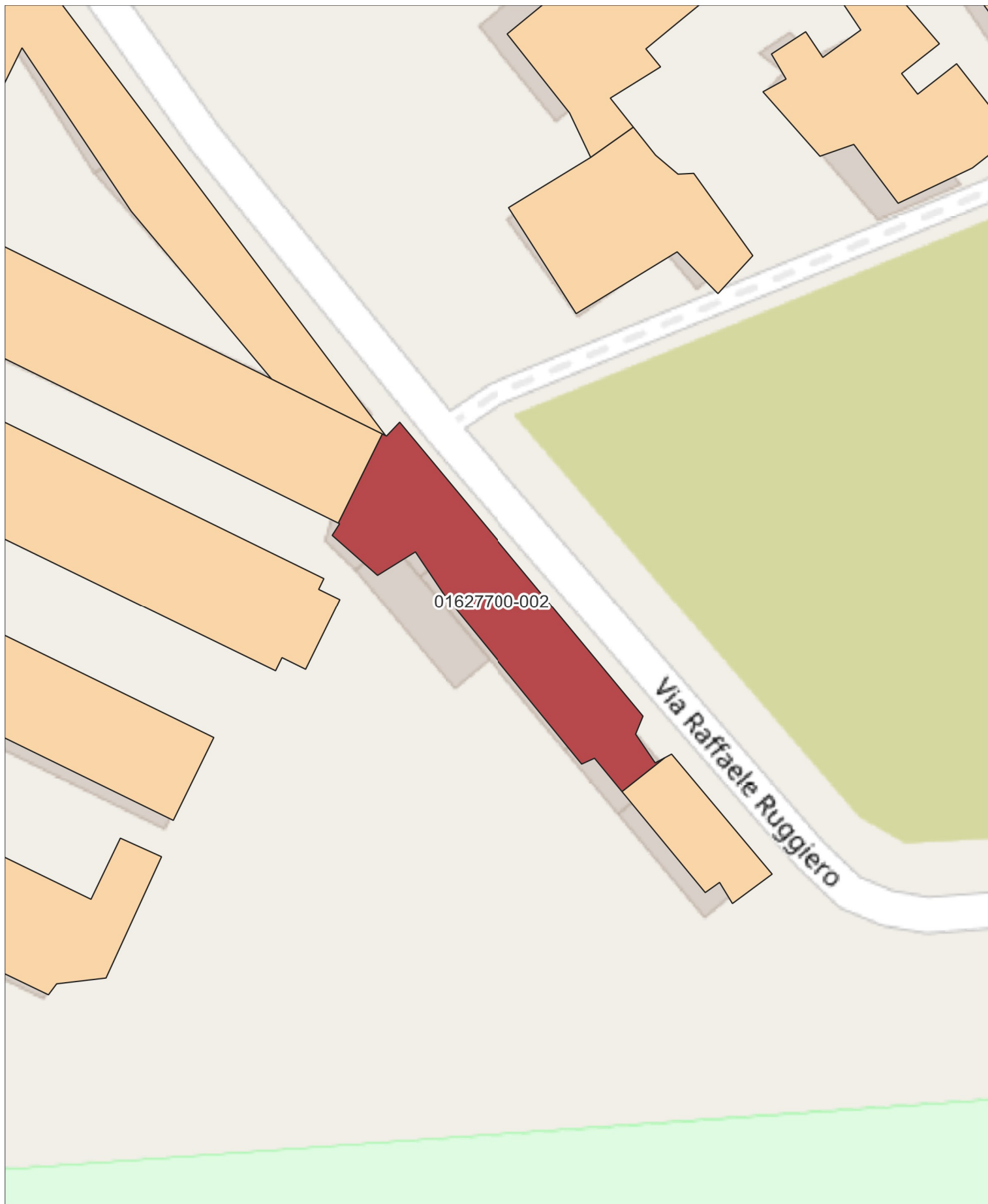
Comune	dpc_idag	edificio	uuid	Indirizzo
15063049	15063049000001625100	7	82773417-7017-413e-ba23-3fbafbf3c9ca	Via MURATE AGNANO 3



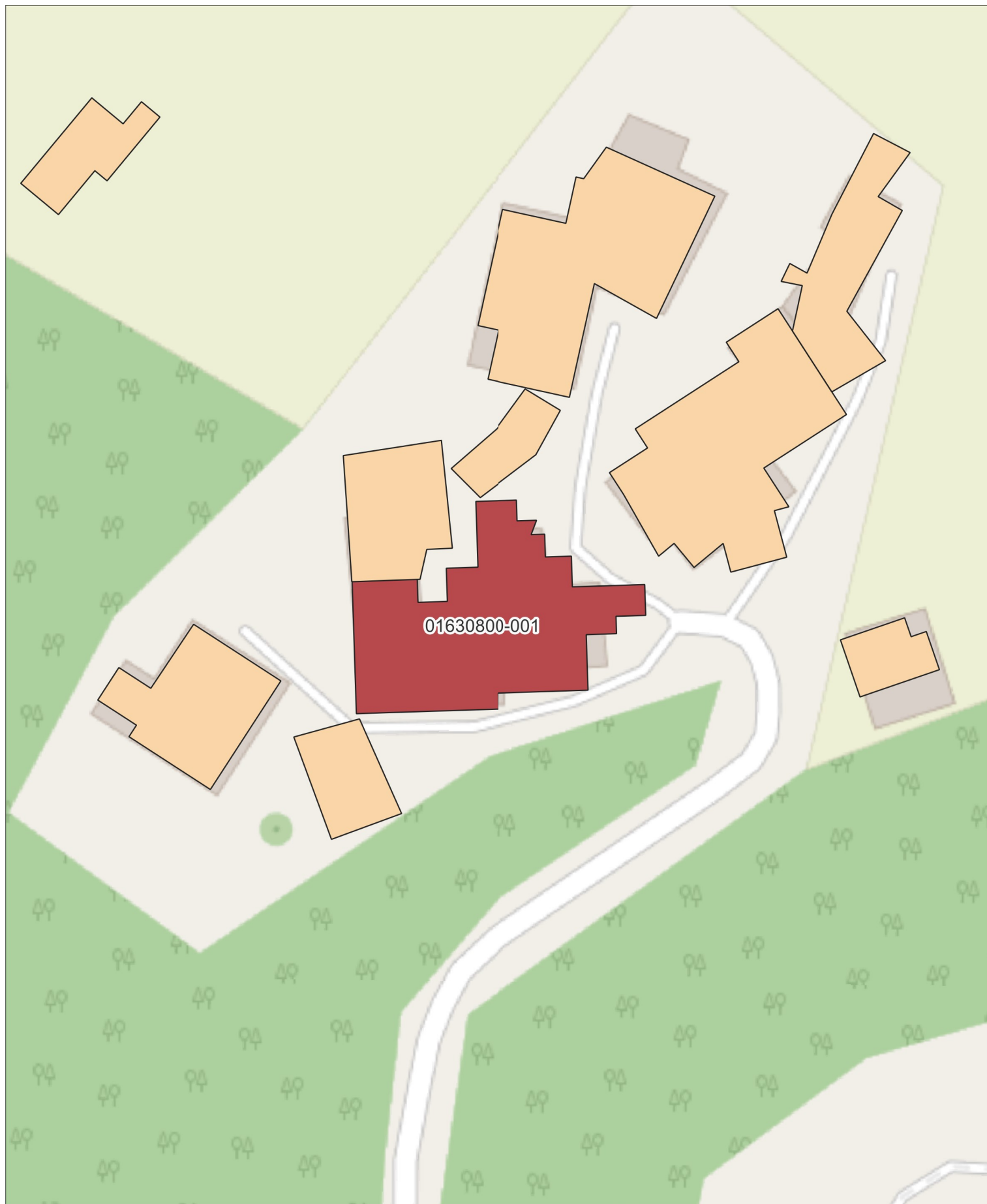
Comune	dpc_idag	edificio	uuid	Indirizzo
15063049	15063049000001626402	1	e596e1bc-5b0f-47ce-b89f-ae4eb47420d9	Via RAFFAELE RUGGIERO 63



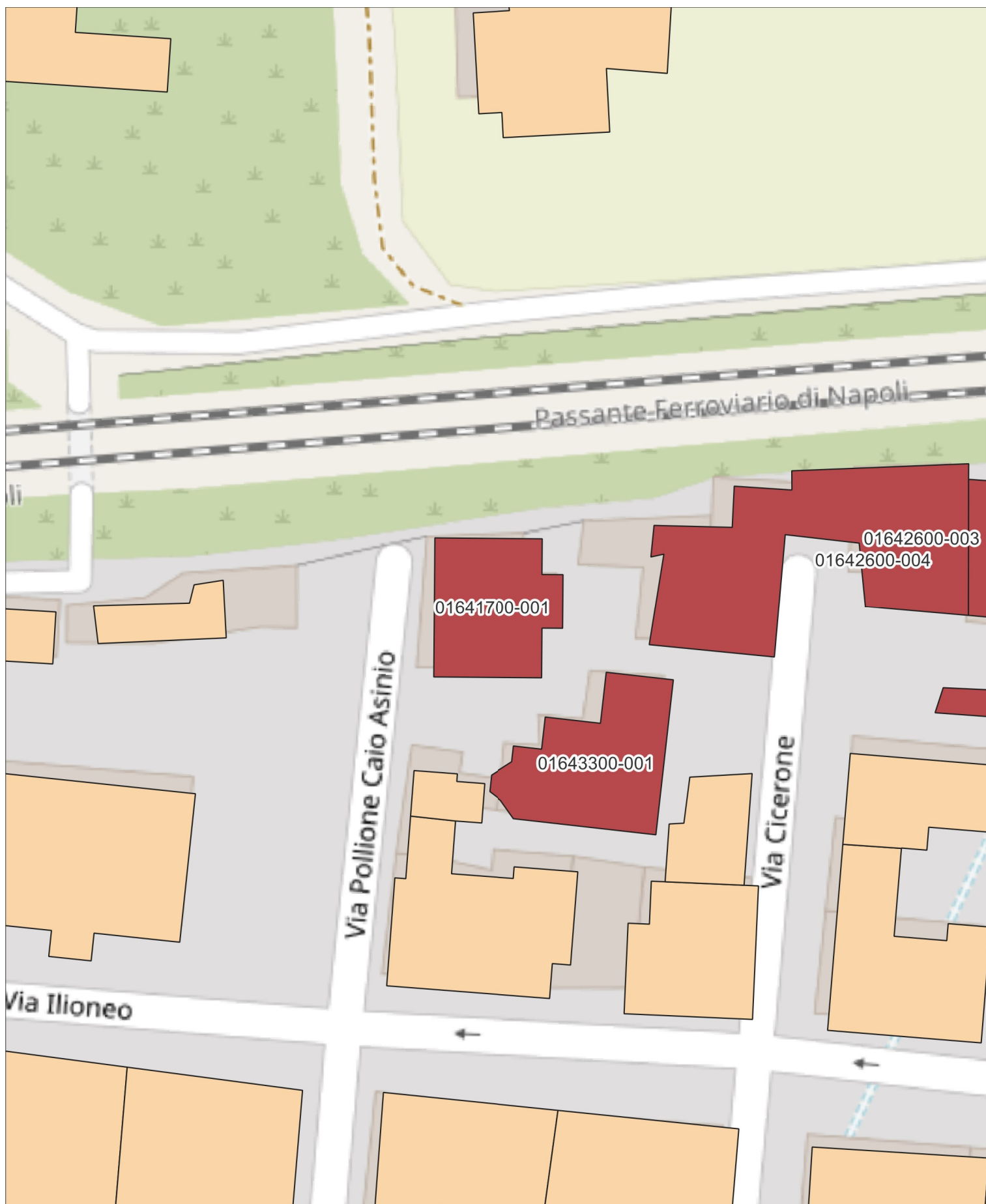
Comune	dpc_idag	edificio	uuid	Indirizzo
15063049	15063049000001627700	2	45169dfc-0f2a-4b07-ab10-011eb895c98c	Via RAFFAELE RUGGIERO SNC



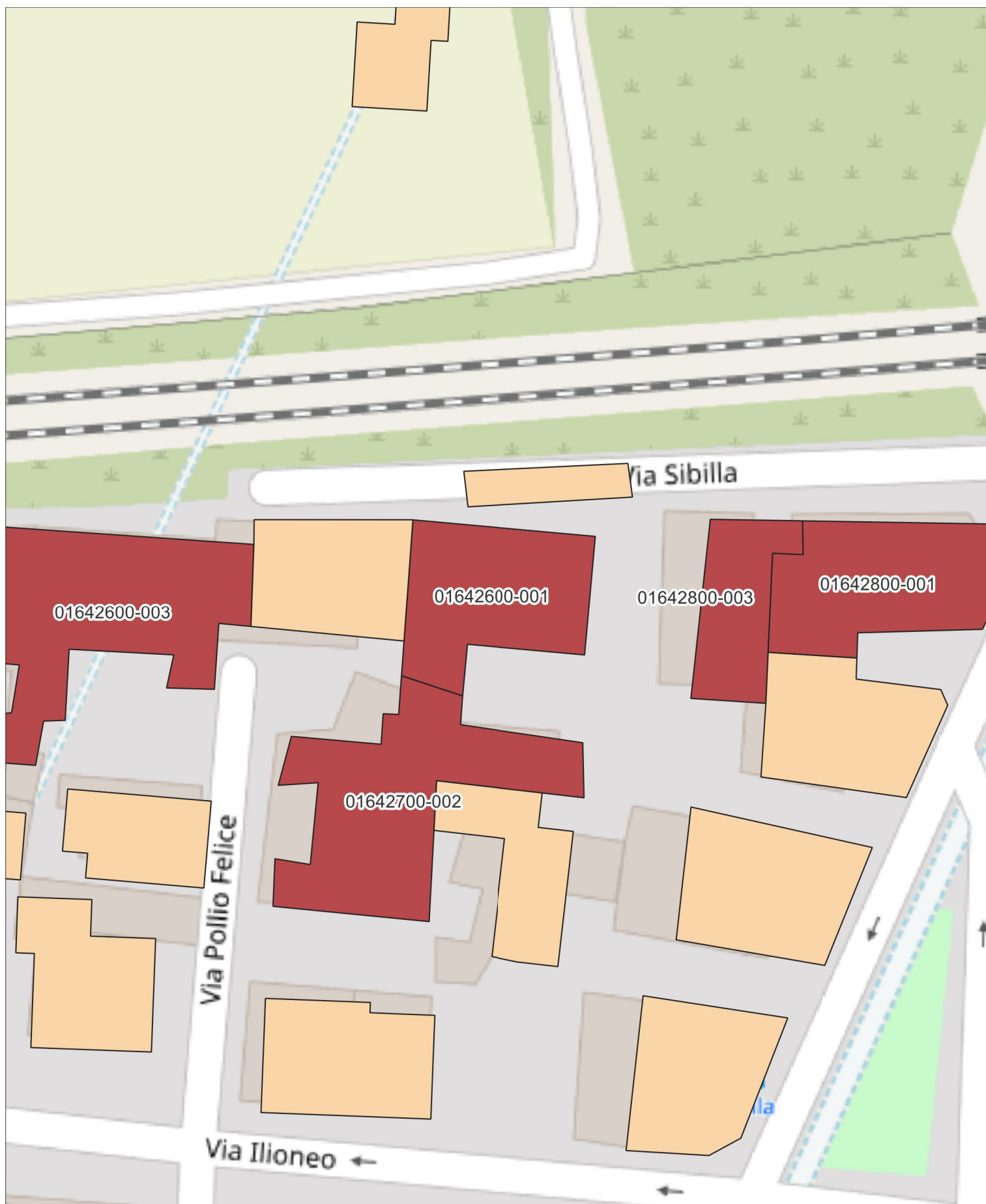
Comune	dpc_idag	edificio	uuid	Indirizzo
15063049	15063049000001630800	1	bf7d9aeb-704c-420f-aa90-bdb50688bc5d	Via PRIVATA DELLE TERME 6



Comune	dpc_idag	edificio	uuid	Indirizzo
15063049	15063049000001641700	1	4cc9b54c-c8ab-4ea7-bab5-b6f61d439a43	Via CAIO ATTILIO POLLIONE 1a



Comune	dpc_idag	edificio	uuid	Indirizzo
15063049	15063049000001642600	1	6993ca77-b479-4add-911a-9176e734dc11	Via SIBILLA 13





PROTEZIONE CIVILE
Presidenza del Consiglio dei Ministri
Dipartimento della Protezione Civile

Sopralluoghi Campi Flegrei 2025

Piano straordinario di analisi della vulnerabilità

Art. 2 decreto-legge 12 ottobre 2023 n. 140

Comune	dpc_idag	edificio	uuid	Indirizzo
15063049	15063049000001642600	3	3527bbe5-f578-428b-819b-d4eae9fcb8f1	Via SIBILLA 15





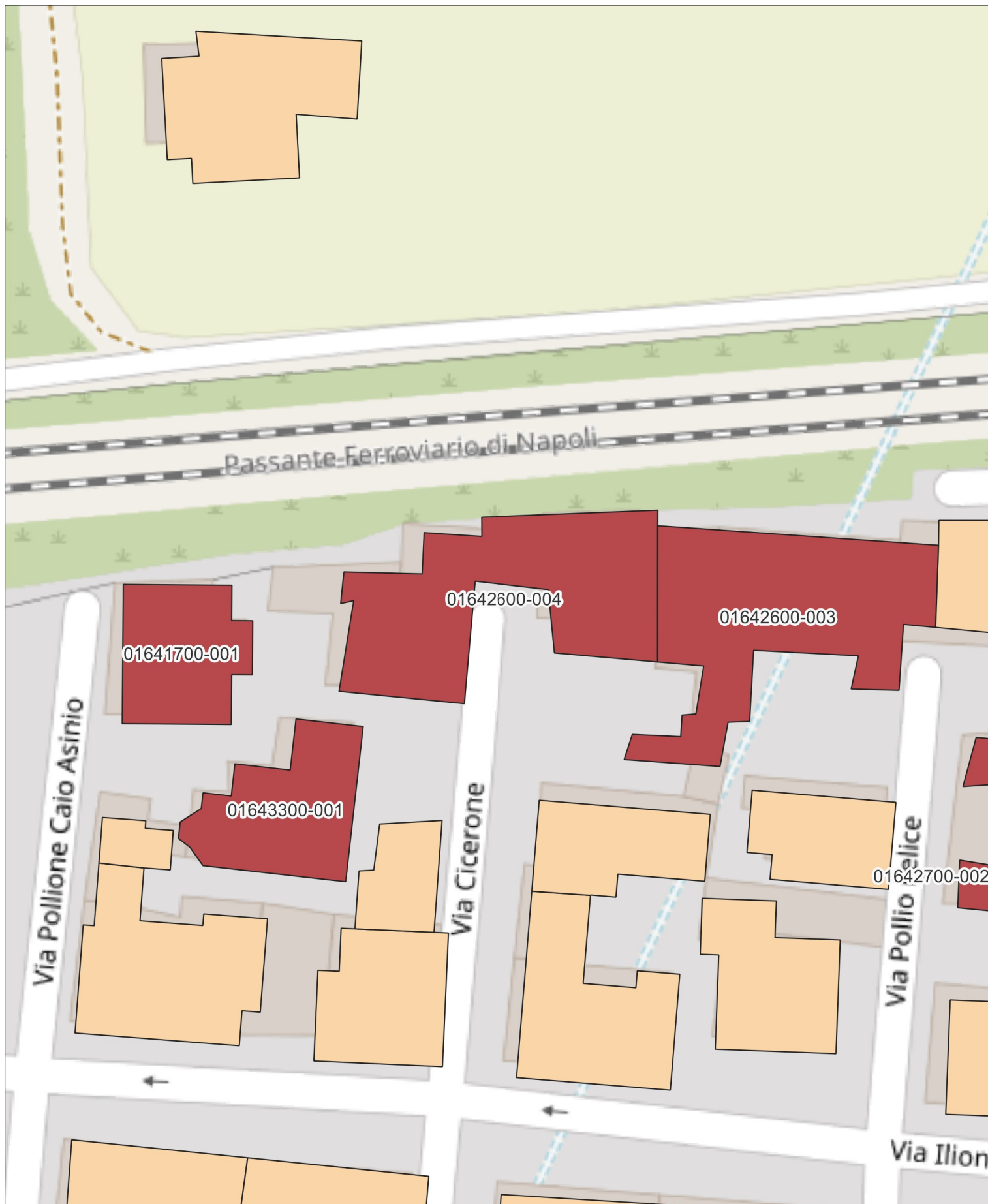
PROTEZIONE CIVILE
Presidenza del Consiglio dei Ministri
Dipartimento della Protezione Civile

Sopralluoghi Campi Flegrei 2025

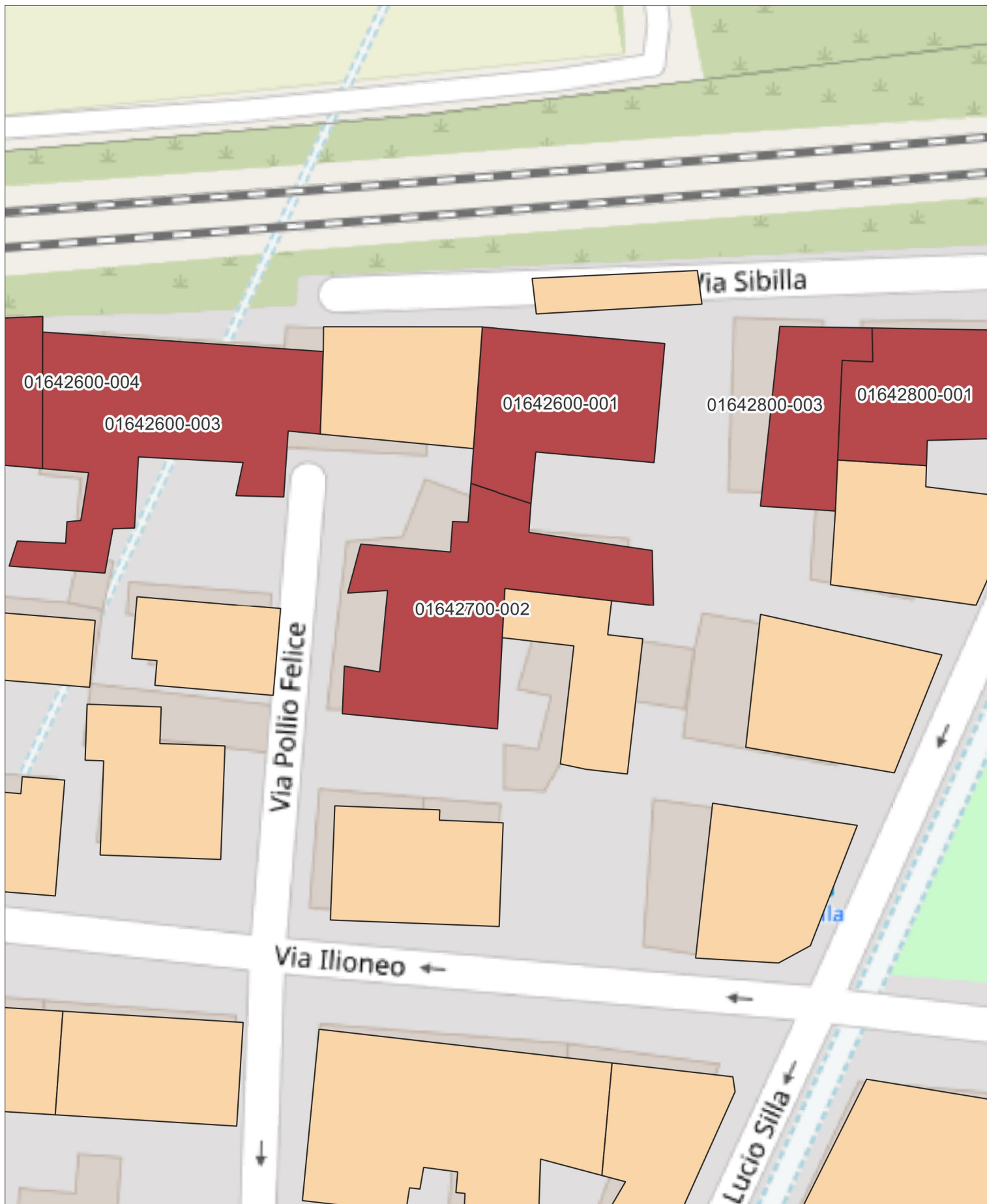
Piano straordinario di analisi della vulnerabilità

Art. 2 decreto-legge 12 ottobre 2023 n. 140

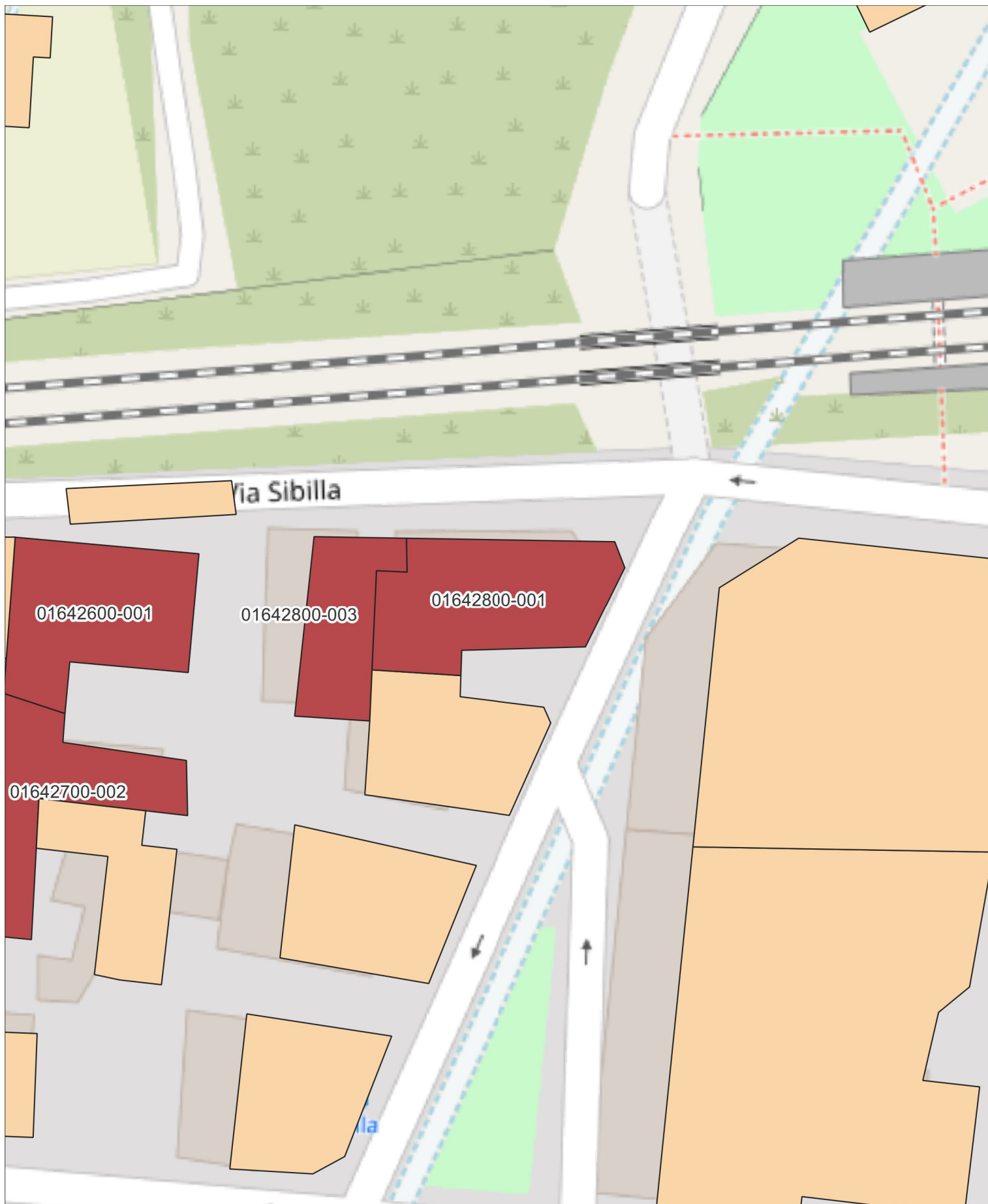
Comune	dpc_idag	edificio	uuid	Indirizzo
15063049	15063049000001642600	4	637a7cf1-6144-469c-99c0-d808a584df60	Via CICERONE 2



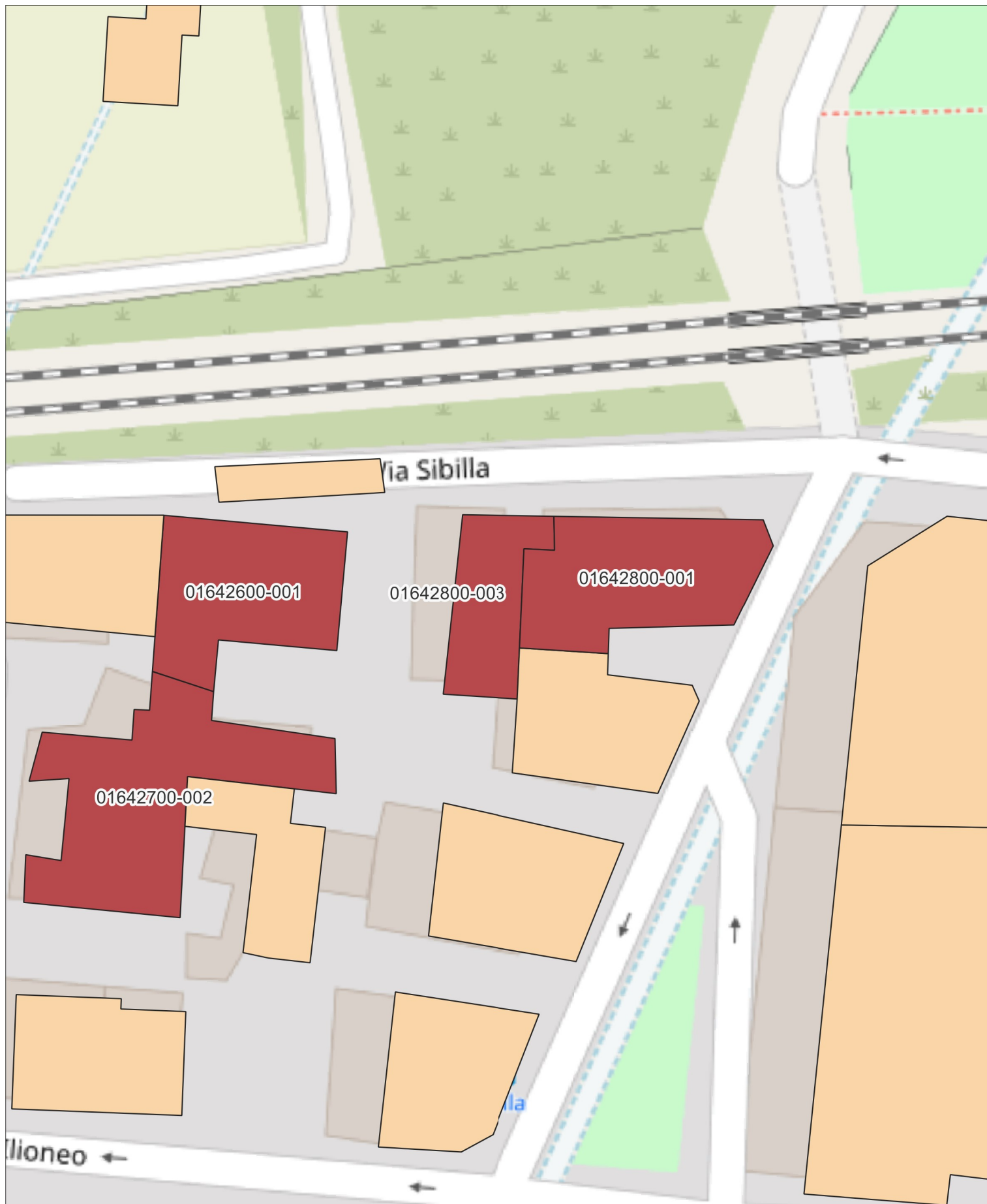
Comune	dpc_idag	edificio	uuid	Indirizzo
15063049	15063049000001642700	2	08ba2f48-1d79-4787-b971-16008f0ebd2b	Via POLLIONE FELICE 7000000000



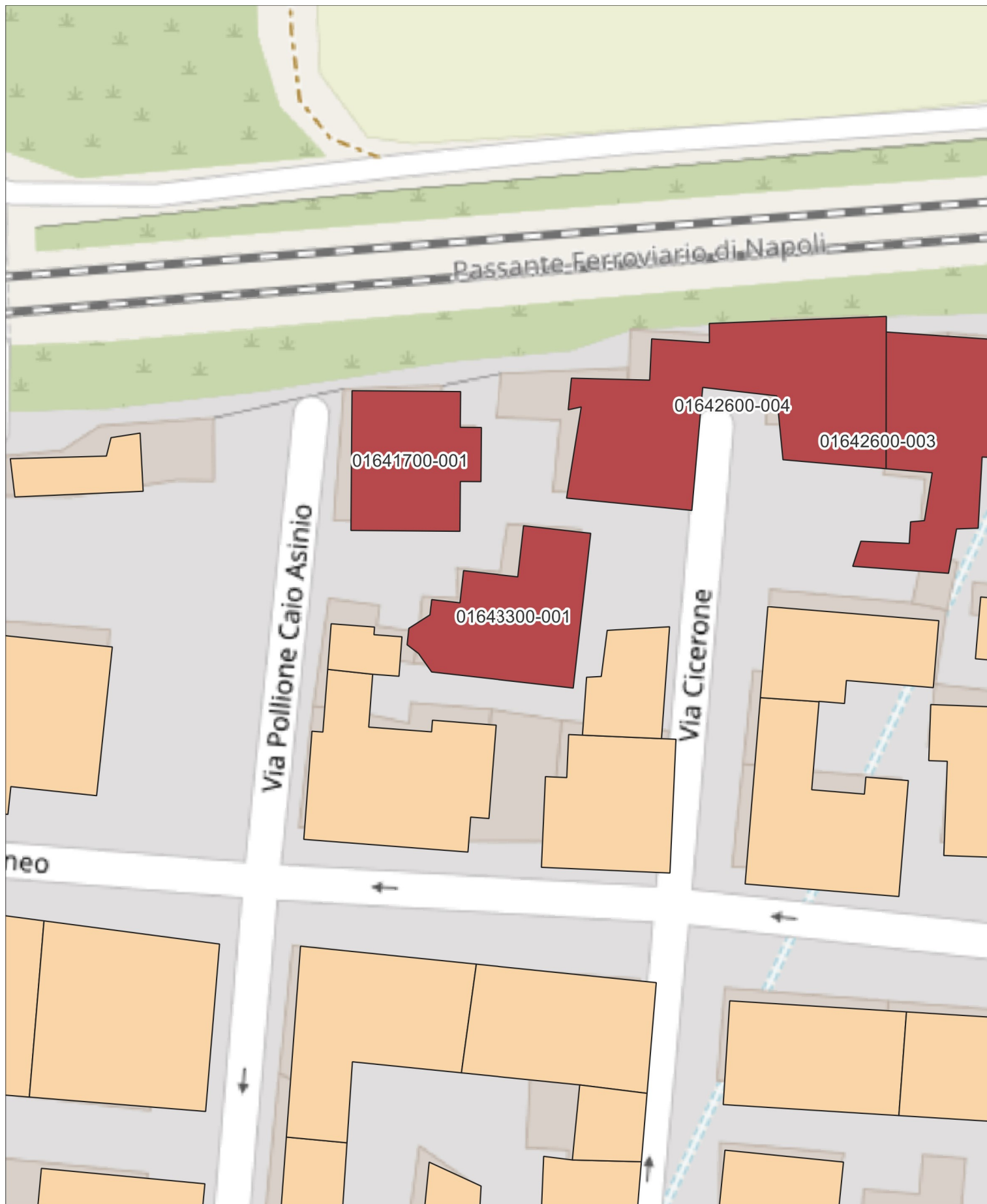
Comune	dpc_idag	edificio	uuid	Indirizzo
15063049	15063049000001642800	1	36451025-b50f-4543-be5b-21018a9a2948	Via GIOCHI DEL MEDITERRANEO 2



Comune	dpc_idag	edificio	uuid	Indirizzo
15063049	15063049000001642800	3	2a672518-a6dc-4358-80b5-51b222c5a19f	Via SIBILLA 11



Comune	dpc_idag	edificio	uuid	Indirizzo
15063049	15063049000001643300	1	f37f088b-292e-40ea-90e6-dfc978274b85	Via CAIO ASINO POLLIONE 1



Sopralluoghi Campi Flegrei 2025

Piano straordinario di analisi della vulnerabilità
Art. 2 decreto-legge 12 ottobre 2023 n. 140

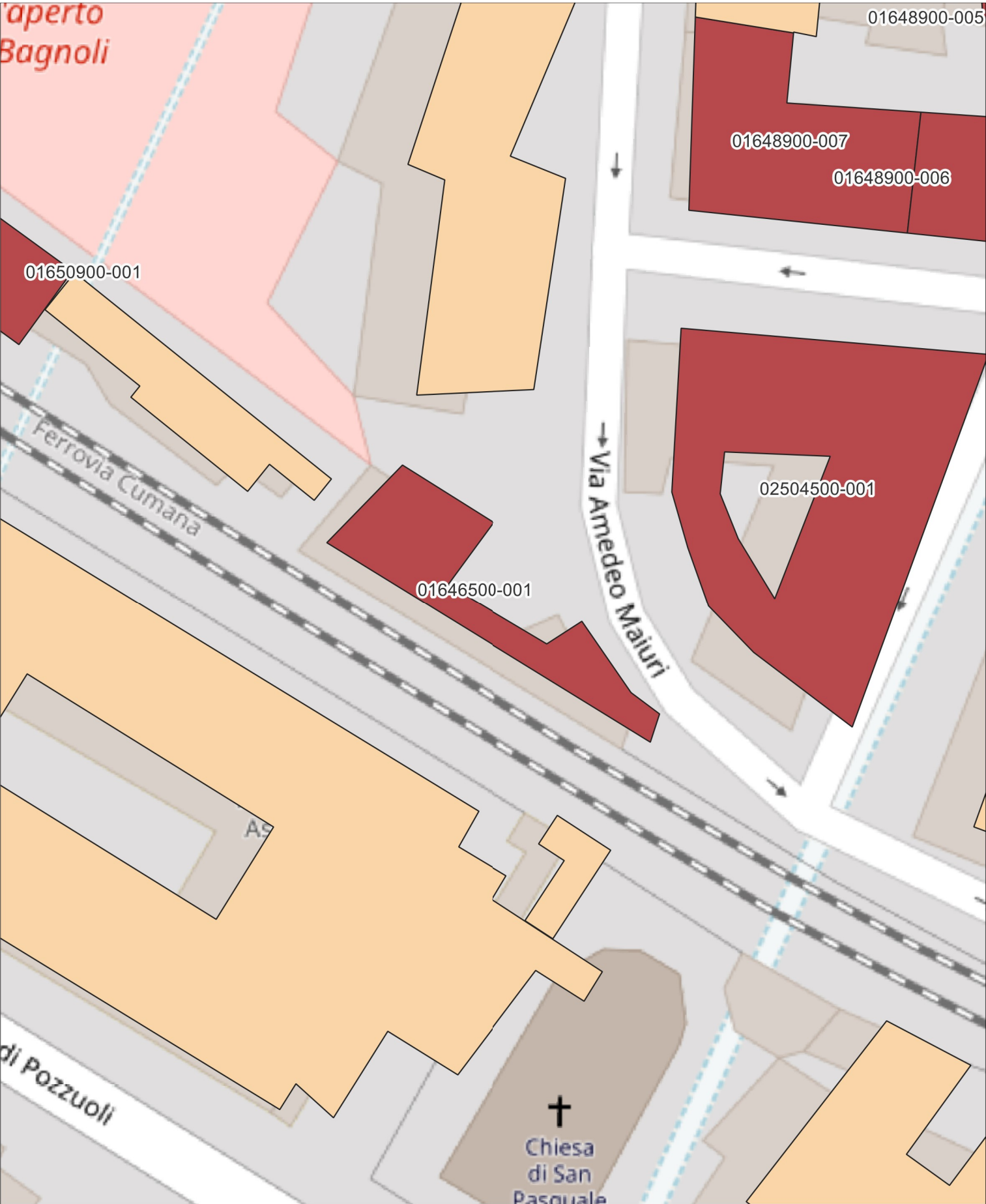
Comune	dpc_idag	edificio	uuid	Indirizzo
15063049	15063049000001646100	1	f207c8d3-0aef-4521-90e9-044c9bd0155b	Via VIA DI POZZUOLI 82



Sopralluoghi Campi Flegrei 2025

Piano straordinario di analisi della vulnerabilità
Art. 2 decreto-legge 12 ottobre 2023 n. 140

Comune	dpc_idag	edificio	uuid	Indirizzo
15063049	15063049000001646500	1	4976e028-7e8b-4b55-af3b-5fdbd4484b18	Via CAIO ASINIO POLLIONE 54



Comune	dpc_idag	edificio	uuid	Indirizzo
15063049	15063049000001647800	1	a80b7b66-cec5-4d29-88c9-058107c8273d	Via VIA DI POZZUOLI 80



Comune	dpc_idag	edificio	uuid	Indirizzo
15063049	15063049000001648900	5	fa2172be-dd5b-426c-addc-e3cb65d27616	Via LUCIO SILLA 60





PROTEZIONE CIVILE
Presidenza del Consiglio dei Ministri
Dipartimento della Protezione Civile

Sopralluoghi Campi Flegrei 2025

Piano straordinario di analisi della vulnerabilità

Art. 2 decreto-legge 12 ottobre 2023 n. 140

Comune	dpc_idag	edificio	uuid	Indirizzo
15063049	15063049000001648900	6	b8fd03bd-dcc2-4a50-b115-9121c25c6f6e	Via LUCIO SILLA 66



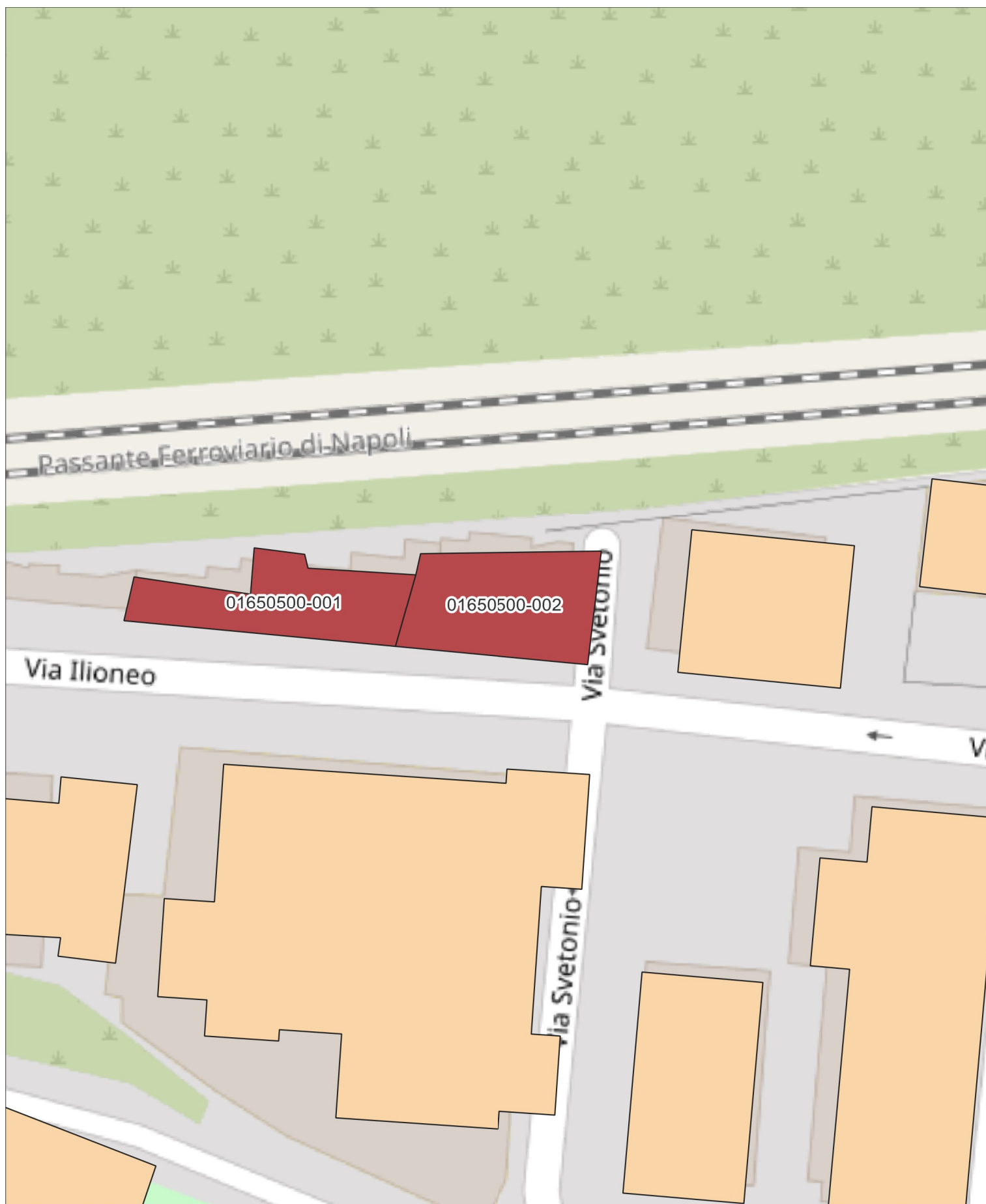
Comune	dpc_idag	edificio	uuid	Indirizzo
15063049	15063049000001648900	7	c9f35fc9-315f-4529-b30d-2df28be32ae8	Via CAIO ASINIO POLLIONE 71



Comune	dpc_idag	edificio	uuid	Indirizzo
15063049	15063049000001650500	1	5983c193-e5a2-462f-8cac-33cdee748141	Via ILIONEO 118



Comune	dpc_idag	edificio	uuid	Indirizzo
15063049	15063049000001650500	2	936a1c78-39ea-4b51-8fba-416e6e432d34	Via SVETONIO 13



Comune	dpc_idag	edificio	uuid	Indirizzo
15063049	15063049000001650900	1	a4ae7db1-5b93-49a6-ad70-5fbce953d503	Via CAIO ASINIO POLLIONE 56b



Sopralluoghi Campi Flegrei 2025

Piano straordinario di analisi della vulnerabilità
Art. 2 decreto-legge 12 ottobre 2023 n. 140

Comune	dpc_idag	edificio	uuid	Indirizzo
15063049	15063049000001651500	1	bdaec90a-9760-4e36-af39-a399642ca7f4	Via VIA DI POZZUOLI 82



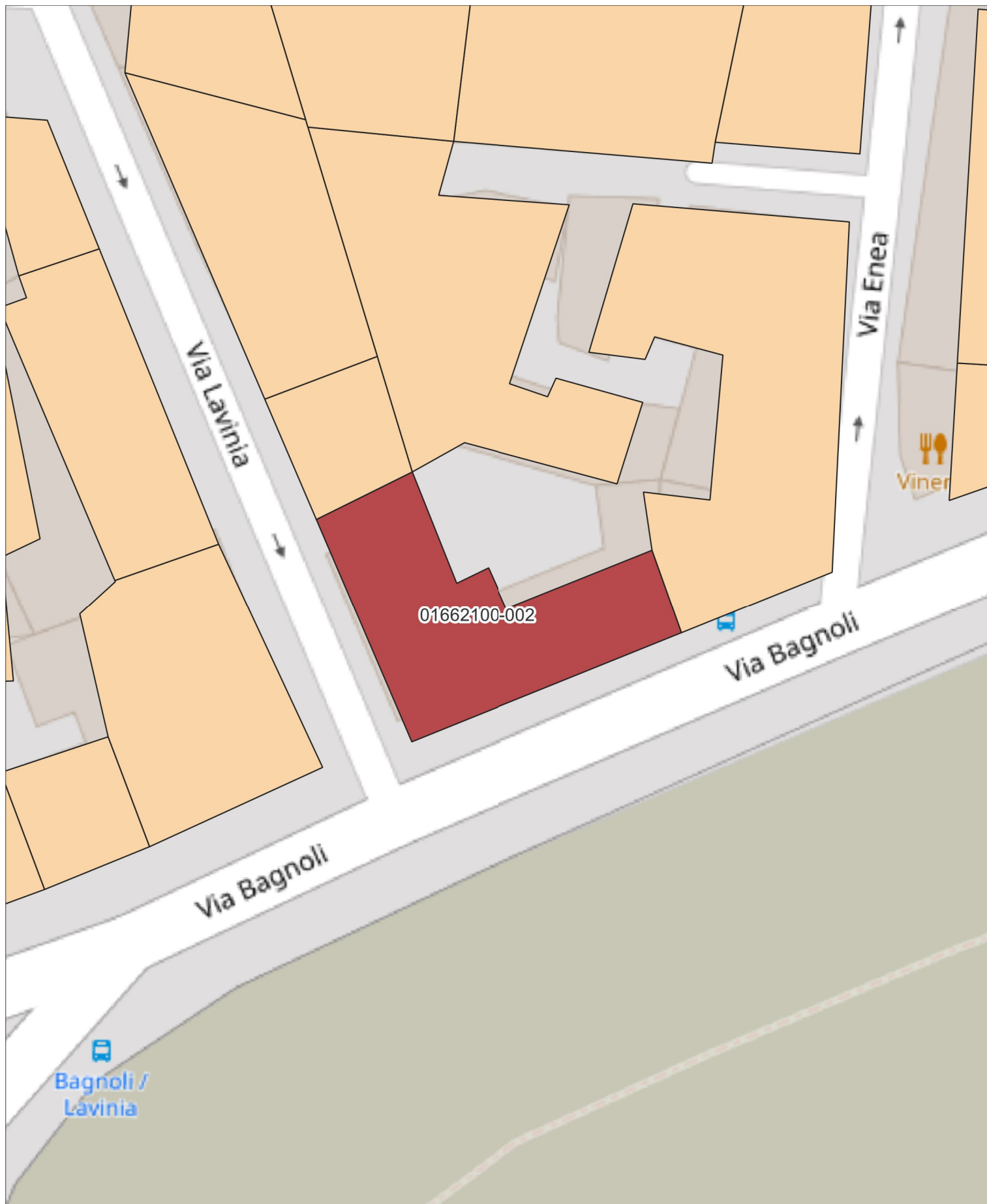
Comune	dpc_idag	edificio	uuid	Indirizzo
15063049	15063049000001657800	1	a4ea4a95-834a-4a46-9097-2ab88fcdff07	Via VIALE DELLA LIBERAZIONE



Comune	dpc_idag	edificio	uuid	Indirizzo
15063049	15063049000001658300	1	9c09a02f-893f-456a-990a-7ec20622a7ac	Via CAMPI FLEGREI 72



Comune	dpc_idag	edificio	uuid	Indirizzo
15063049	15063049000001662100	2	d5988a18-7169-444c-ad23-c9eafcf3a858	Via BAGNOLI



Comune	dpc_idag	edificio	uuid	Indirizzo
15063049	15063049000001662200	7	2c093d65-a7d7-40a2-8c33-4576d6c3b629	Piazza BAGNOLI 21



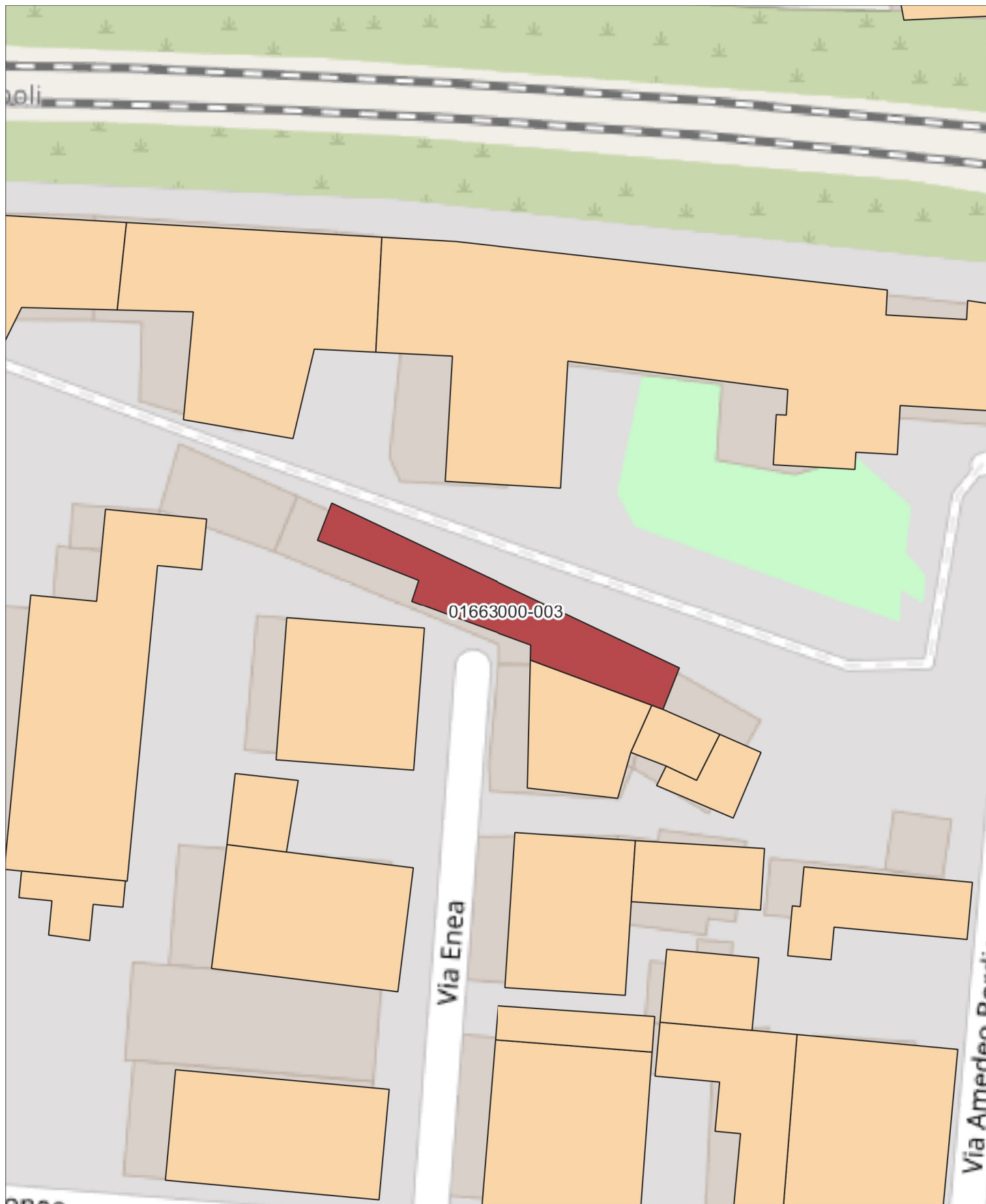
Comune	dpc_idag	edificio	uuid	Indirizzo
15063049	15063049000001662200	8	64deb9d6-b1e1-4ebb-9013-984e268c276c	Via GIUSSO 10



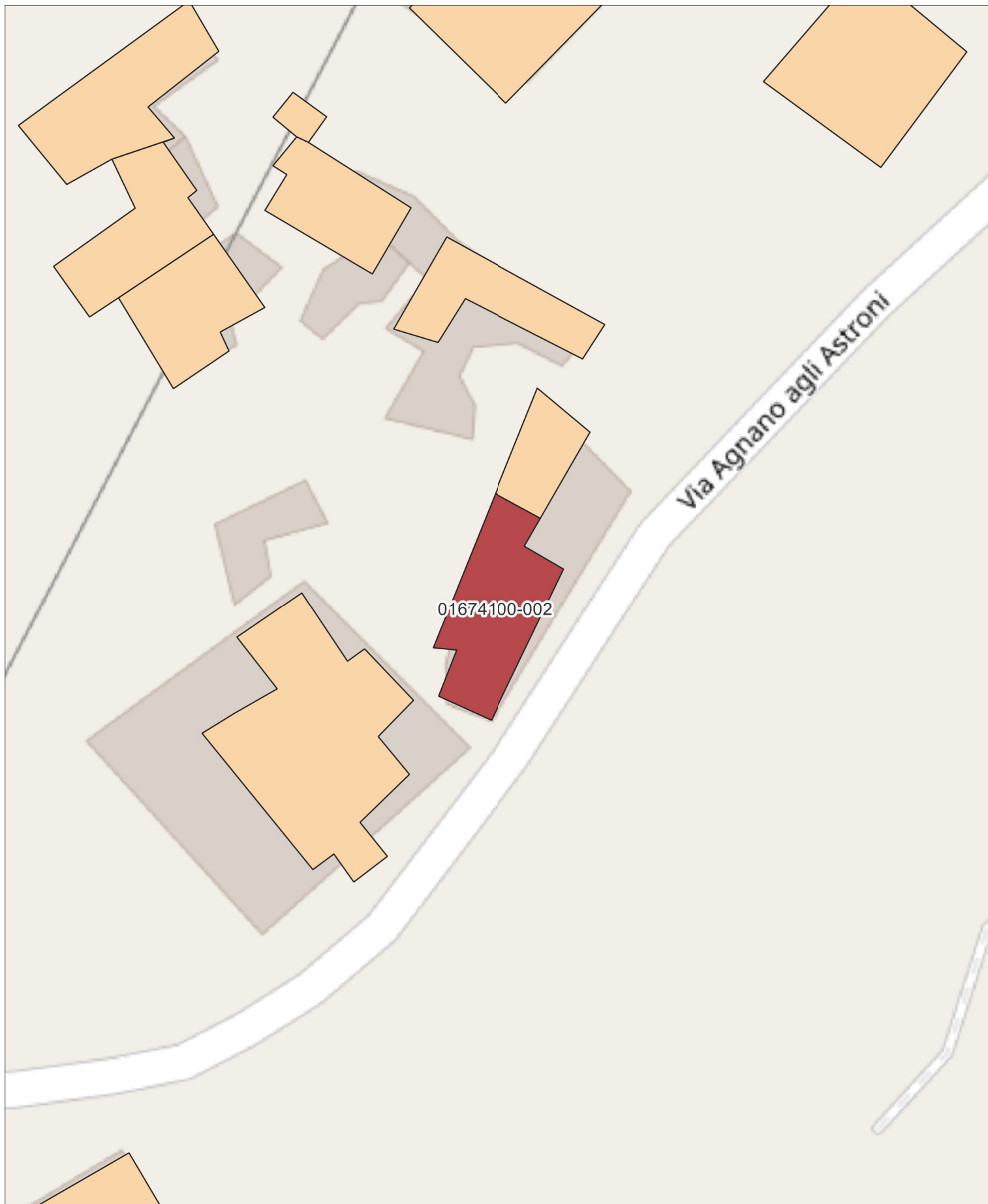
Comune	dpc_idag	edificio	uuid	Indirizzo
15063049	15063049000001662200	9	16c1e58e-c605-4b81-9c48-1c18fdc20749	Via GIUSSO 20



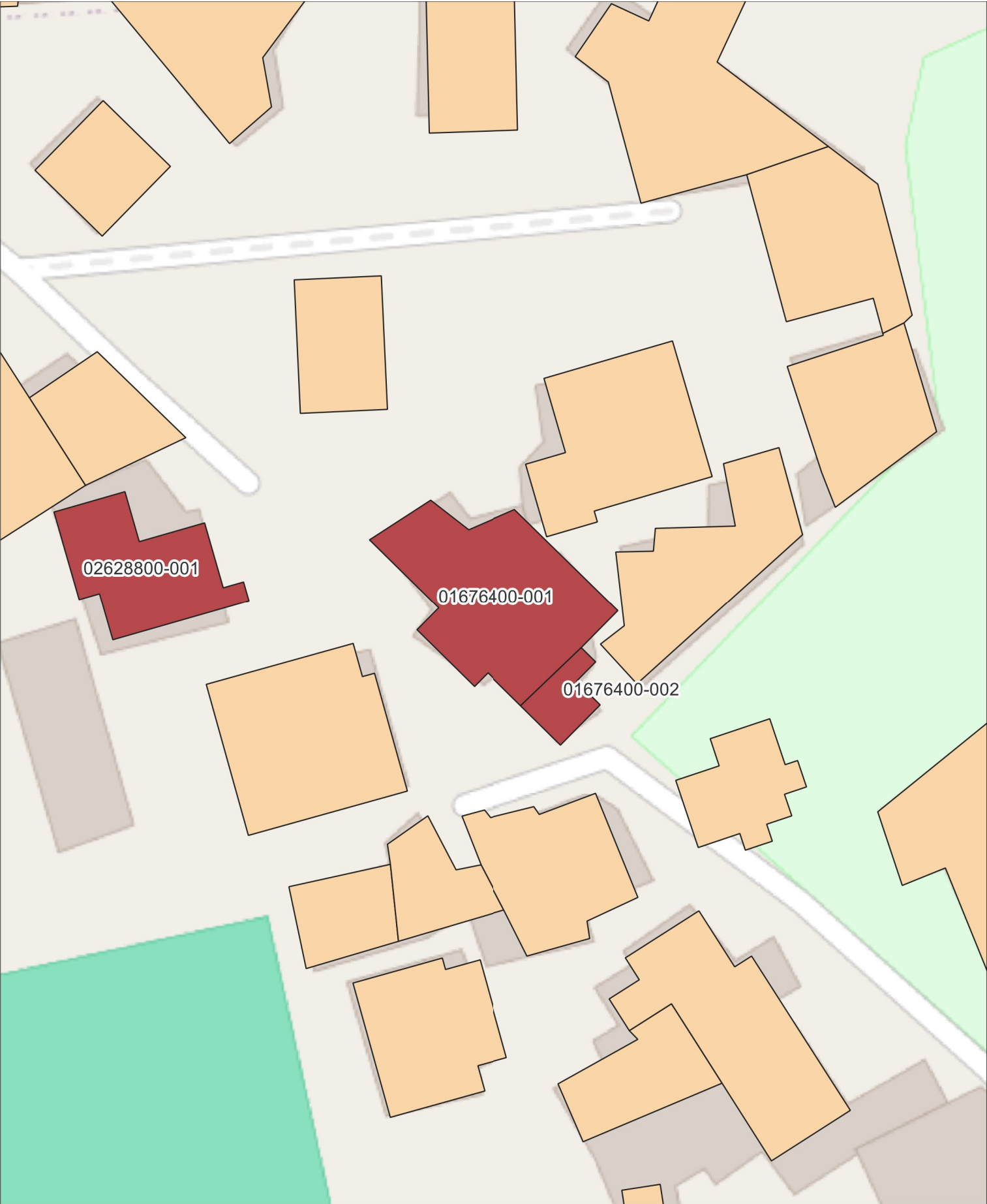
Comune	dpc_idag	edificio	uuid	Indirizzo
15063049	15063049000001663000	3	5dfd874d-12f2-4609-8e35-2dfe58f2bbb2	Via ENEA 70



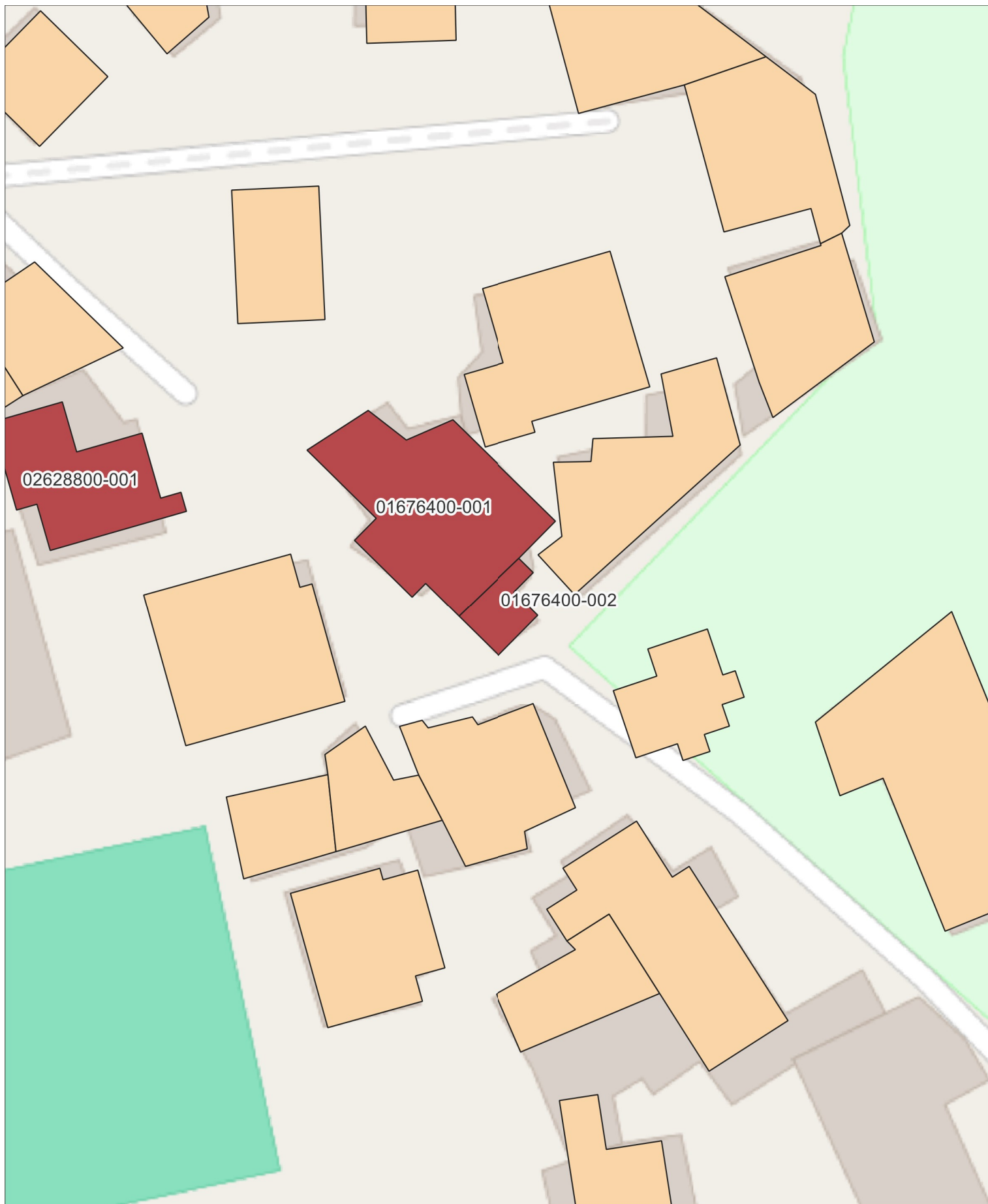
Comune	dpc_idag	edificio	uuid	Indirizzo
15063049	15063049000001674100	2	213cb7f4-1f19-407d-b489-4c117dc8116c	Via AGNANO AGLI ASTRONI 402



Comune	dpc_idag	edificio	uuid	Indirizzo
15063049	15063049000001676400	1	9c7b5a68-611e-448f-85d1-b2f7c883d7b7	Via RAFFAELE RUGGIERO 219



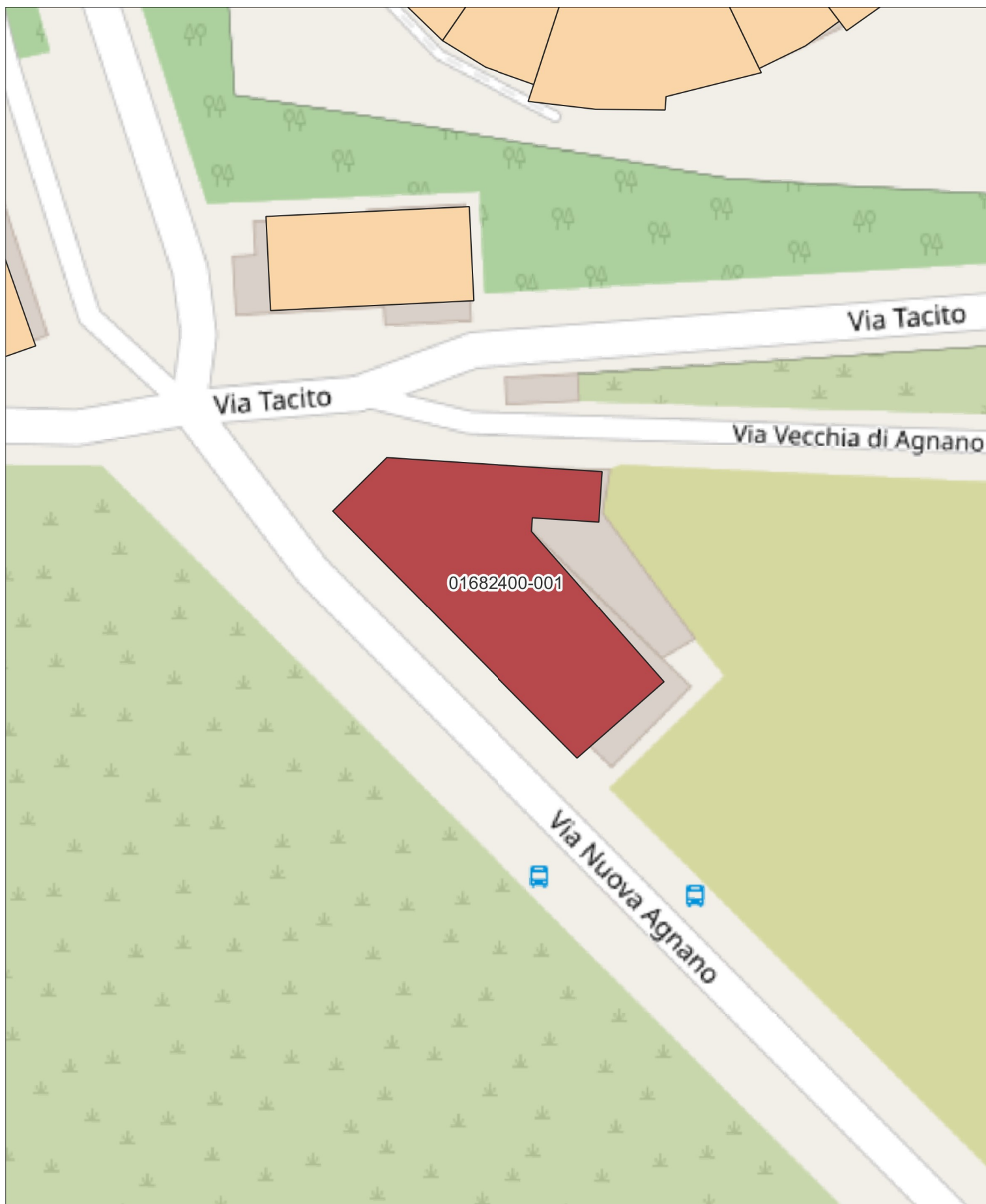
Comune	dpc_idag	edificio	uuid	Indirizzo
15063049	15063049000001676400	2	8ae61172-0c47-4fc5-9aa2-cf4fd6979efd	Via RAFFAELE RUGGIERO 219



Comune	dpc_idag	edificio	uuid	Indirizzo
15063049	15063049000001676902	1	0b52aa0d-efa5-419f-a012-1627992ed6f7	Via RAFFAELE RUGGIERO 89



Comune	dpc_idag	edificio	uuid	Indirizzo
15063049	15063049000001682400	1	212501a1-cf2f-4d35-b74a-f535d3d93d4f	



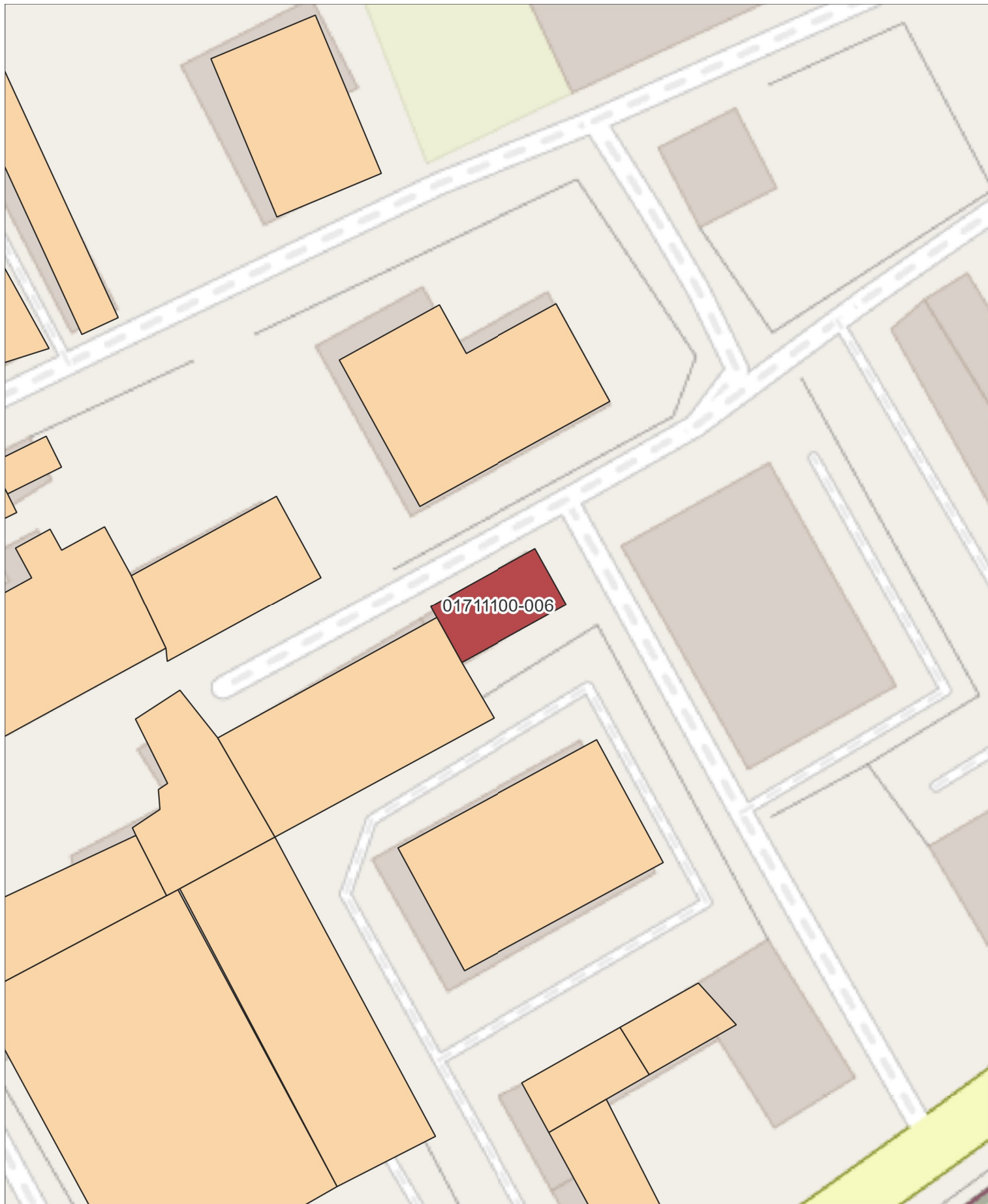
Comune	dpc_idag	edificio	uuid	Indirizzo
15063049	15063049000001707000	1	7574174d-5e3d-4b69-8b3c-59be4aefccc0	Via TIBULLO 124



Comune	dpc_idag	edificio	uuid	Indirizzo
15063049	15063049000001710500	2	7f976bf4-6815-47c0-834a-67246dae4bc0	Via MARCELLO CANDIA 65



Comune	dpc_idag	edificio	uuid	Indirizzo
15063049	15063049000001711100	6	41adf958-96f9-4ef8-a2bd-2b7601f7ae07	Via TERRACINA (ISOLATO B) 127



Comune	dpc_idag	edificio	uuid	Indirizzo
15063049	15063049000001717000	1	2aaf90f5-2c5c-434d-9b9e-010e3d7c0669	Via CANDIA 80/G



Comune	dpc_idag	edificio	uuid	Indirizzo
15063049	15063049000001719600	4	23b68ea9-767b-48d6-877b-78f8f2b038ae	Via COROGLIO 108

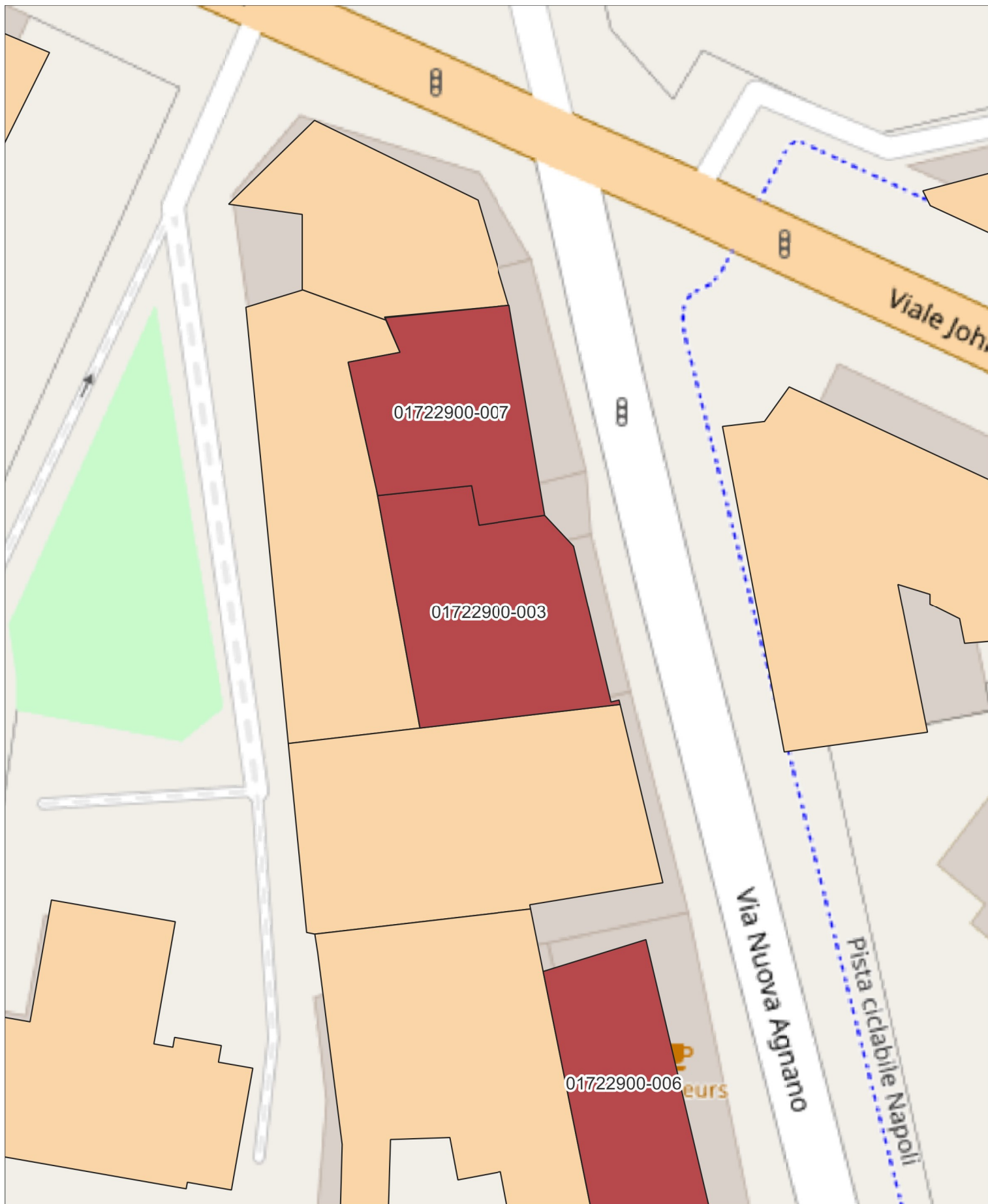


Sopralluoghi Campi Flegrei 2025

Piano straordinario di analisi della vulnerabilità

Art. 2 decreto-legge 12 ottobre 2023 n. 140

Comune	dpc_idag	edificio	uuid	Indirizzo
15063049	15063049000001722900	3	726c7f90-9e97-44c4-8cbe-2829a3a455f5	Via NUOVA AGNANO 37

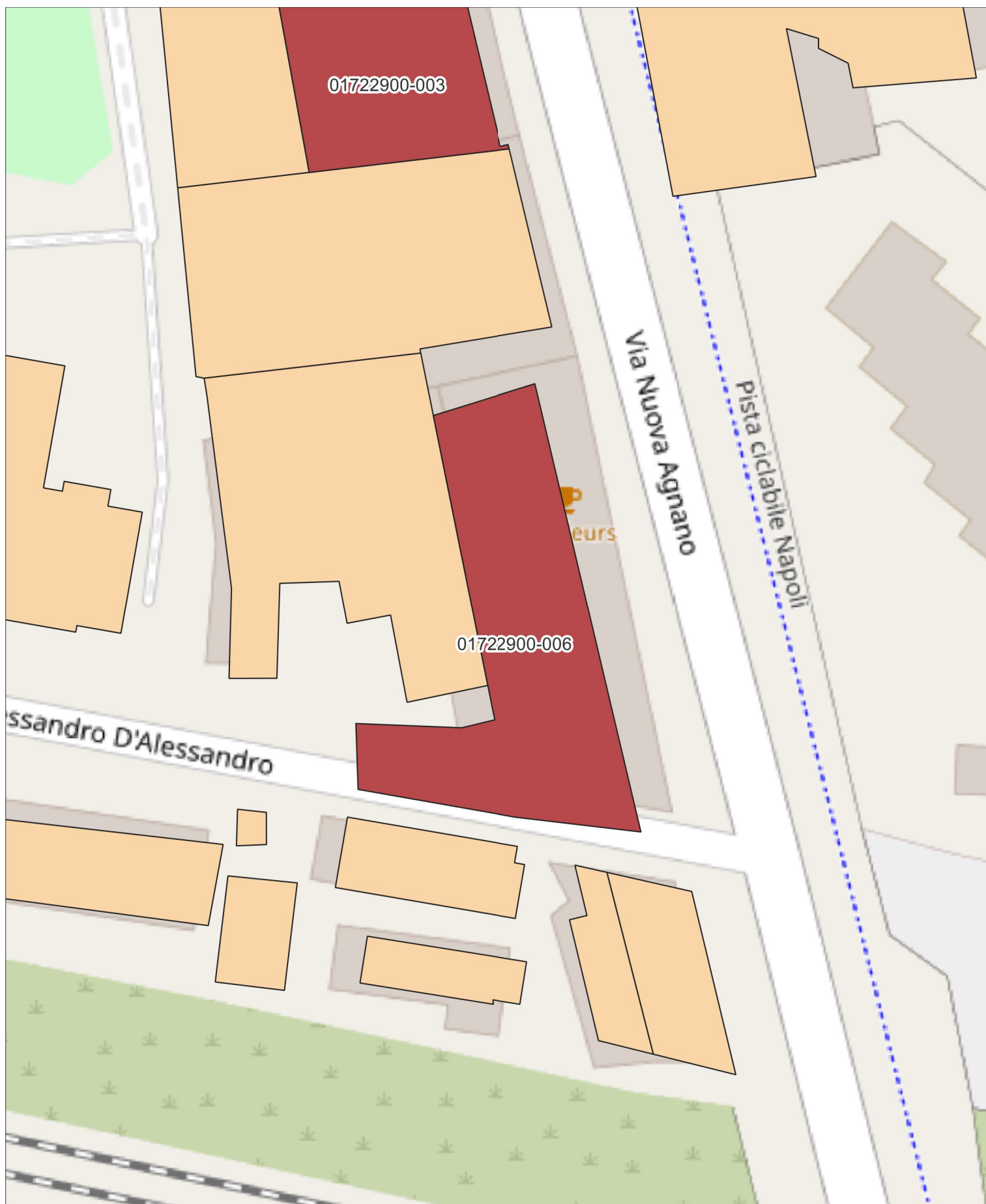


Sopralluoghi Campi Flegrei 2025

Piano straordinario di analisi della vulnerabilità

Art. 2 decreto-legge 12 ottobre 2023 n. 140

Comune	dpc_idag	edificio	uuid	Indirizzo
15063049	15063049000001722900	6	e0ba06e7-b9d5-4513-8df5-4ea8355b00a2	





PROTEZIONE CIVILE
Presidenza del Consiglio dei Ministri
Dipartimento della Protezione Civile

Sopralluoghi Campi Flegrei 2025

Piano straordinario di analisi della vulnerabilità

Art. 2 decreto-legge 12 ottobre 2023 n. 140

Comune	dpc_idag	edificio	uuid	Indirizzo
15063049	15063049000001722900	7	10660b49-d640-48da-971c-8b5d652a8c42	



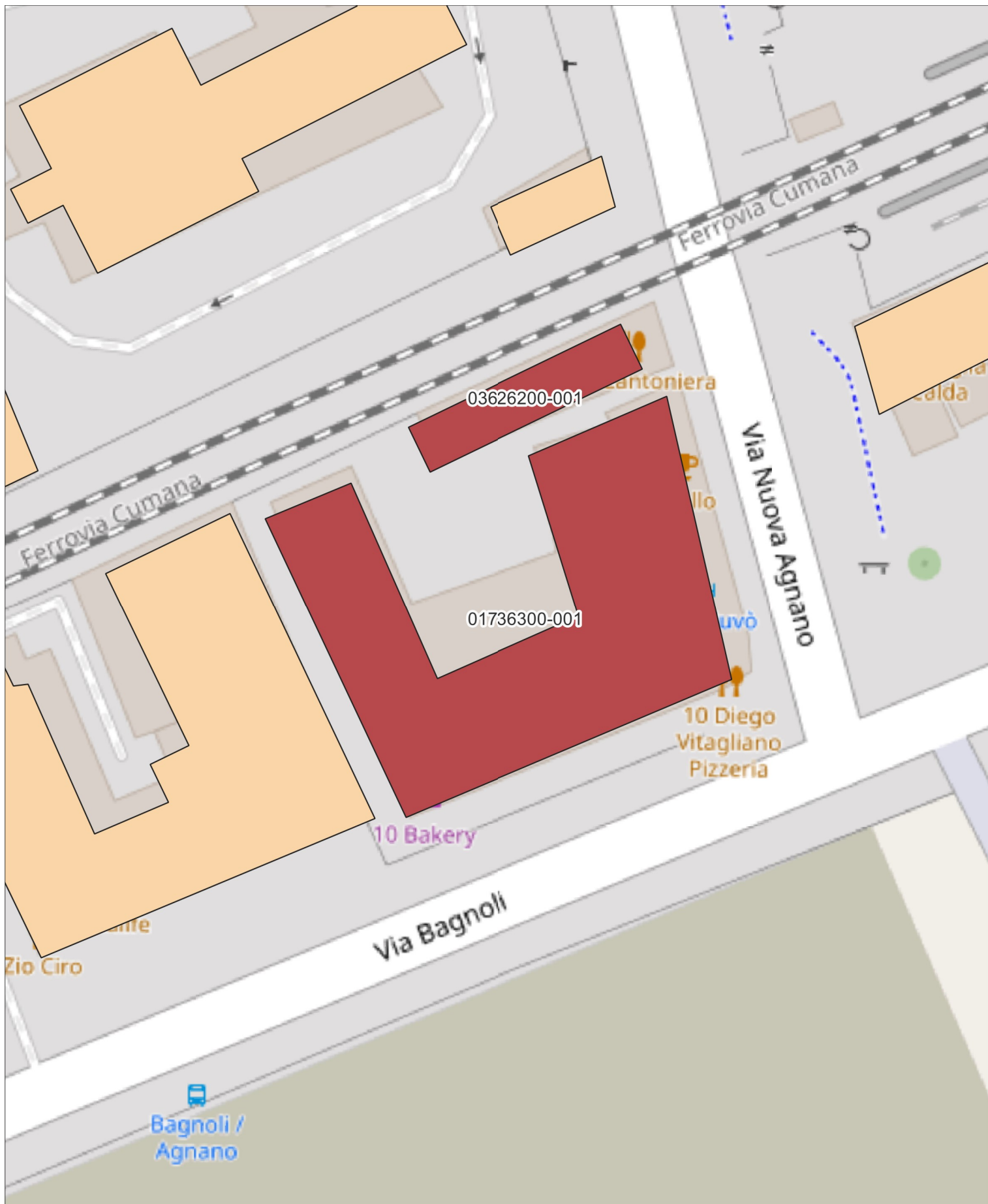
Sopralluoghi Campi Flegrei 2025

Piano straordinario di analisi della vulnerabilità
Art. 2 decreto-legge 12 ottobre 2023 n. 140

Comune	dpc_idag	edificio	uuid	Indirizzo
15063049	15063049000001735800	1	ce2fc862-0df4-4ce1-956a-6de8c9c53609	Via COROGLIO 116



Comune	dpc_idag	edificio	uuid	Indirizzo
15063049	15063049000001736300	1	51a8a28f-5ba5-4cce-a71c-6936aa644899	Via BAGNOLI



Comune	dpc_idag	edificio	uuid	Indirizzo
15063049	15063049000001736500	1	0a4d024a-57cf-41d2-86b5-0c8b5867b6e8	Via BAGNOLI



Comune	dpc_idag	edificio	uuid	Indirizzo
15063049	15063049000001763200	1	9cc112d5-0f60-4d68-8f67-e6cbc03cfee6	Via AGNANO AGLI ASTRONI



Comune	dpc_idag	edificio	uuid	Indirizzo
15063049	15063049000001766000	1	c10570f7-1372-4534-91e7-1abf3d979ae3	Via COROGLIO 10 bis



Comune	dpc_idag	edificio	uuid	Indirizzo
15063049	15063049000001769400	2	45f613b5-1cf3-4554-a49d-9910151c6ded	Via VIA DI POZZUOLI 88



Comune	dpc_idag	edificio	uuid	Indirizzo
15063049	15063049000001772900	1	8f35f7a1-fe5b-4f1a-a8b0-a424c2291b70	Via COROGLIO 128



Sopralluoghi Campi Flegrei 2025

Piano straordinario di analisi della vulnerabilità
Art. 2 decreto-legge 12 ottobre 2023 n. 140

Comune	dpc_idag	edificio	uuid	Indirizzo
15063049	15063049000002499300	1	f9b642e4-3a95-4a0b-a726-977b2eb0cce8	Via COROGLIO 106



Comune	dpc_idag	edificio	uuid	Indirizzo
15063049	15063049000002499600	1	b1526418-8c89-41c2-908f-7c292fd355e8	



Comune	dpc_idag	edificio	uuid	Indirizzo
15063049	15063049000002502901	2	fc48304d-918e-44c1-b46c-7d68796eacd9	Piazza BAGNOLI 2



Comune	dpc_idag	edificio	uuid	Indirizzo
15063049	15063049000002502901	3	9dfcb436-8d4e-40ba-8273-2069599c4dca	Via COROGLIO 2



Comune	dpc_idag	edificio	uuid	Indirizzo
15063049	15063049000002503100	1	1ae5db80-4095-4500-9c6c-346905638400	Via CUPA CAPANO PRIMO TRATTO 2



Comune	dpc_idag	edificio	uuid	Indirizzo
15063049	15063049000002504500	1	ce2b18cb-da17-4790-bc21-a6346b4bb452	Via CAIO ASINIO POLLIONE 79





Art. 2 decreto-legge 12 ottobre 2023 n. 140

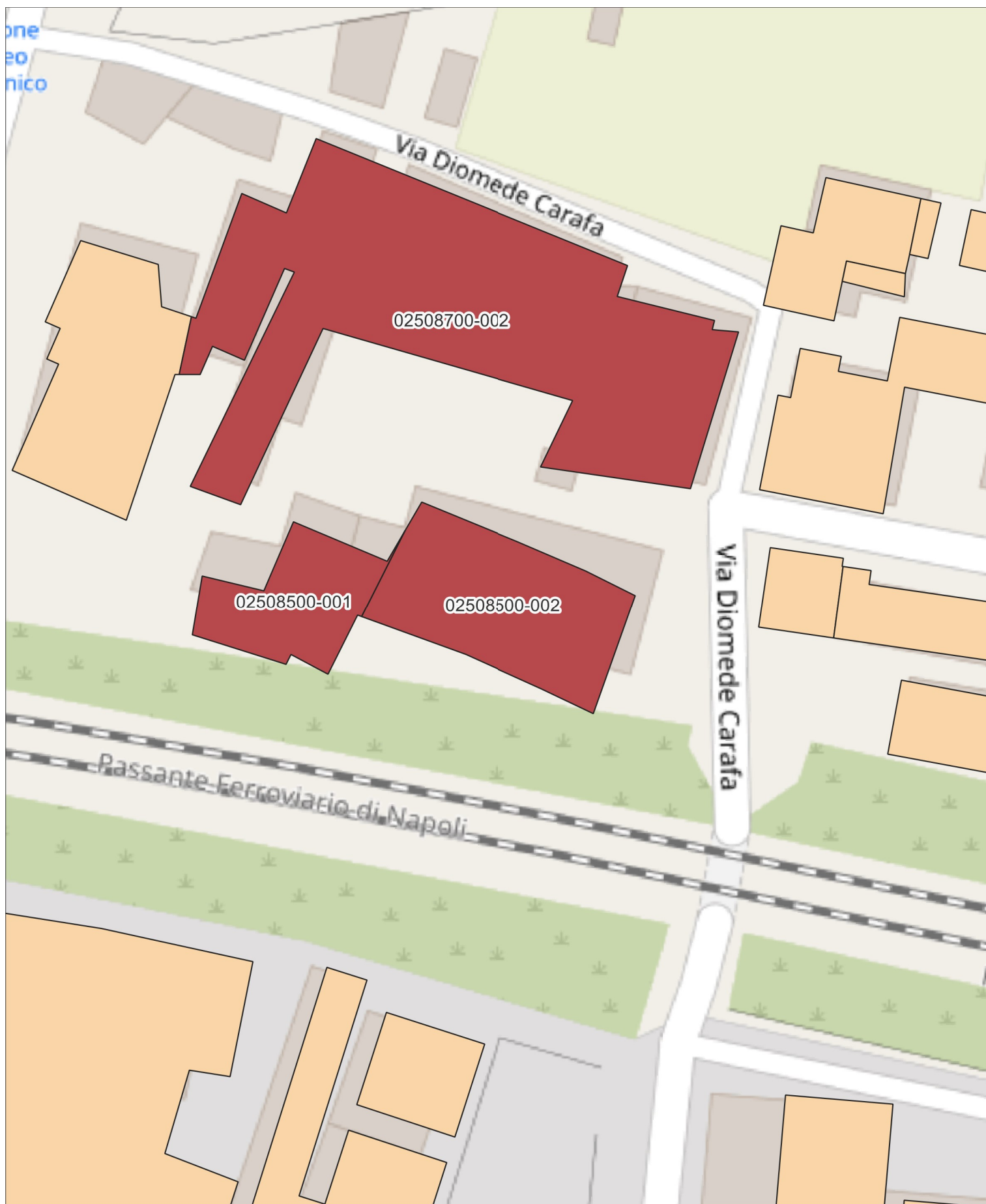
An aerial photograph of an urban area with three specific buildings highlighted by red outlines. Building 02508700-002 is a large, complex-shaped building at the top center. Below it are two smaller rectangular buildings, 02508500-001 and 02508500-002. A railway track runs horizontally across the middle of the image. Several streets are visible, including Via Diomede Carafa running diagonally from the top right to the bottom right, and Via Girolamo Cerbone running vertically along the left edge. In the top left corner, there is a blue icon of a school building and the text "Cerbone - Liceo Copernico". Other buildings are shown in light orange and grey tones, and green areas represent grass or parks.

Sopralluoghi Campi Flegrei 2025

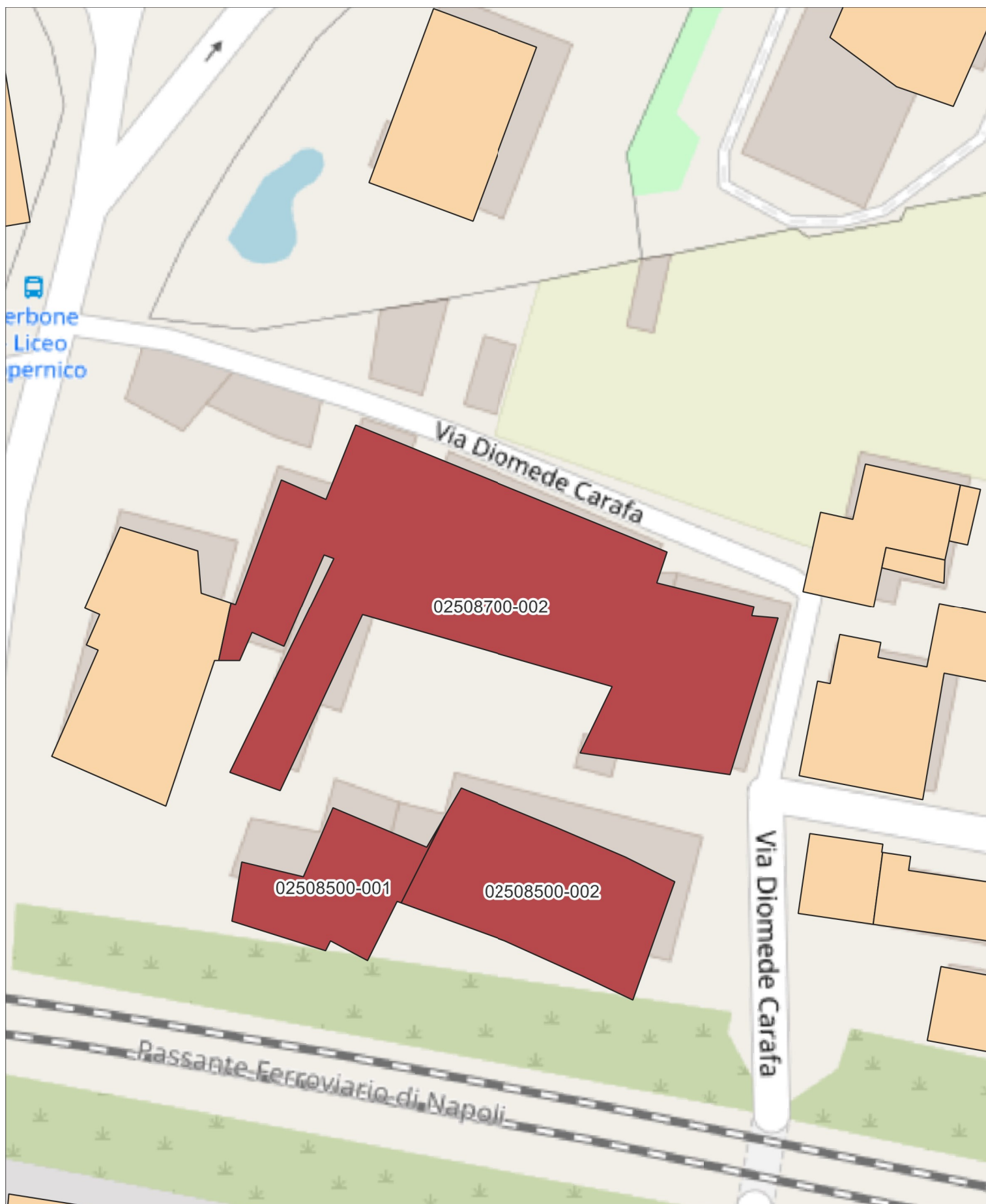
Piano straordinario di analisi della vulnerabilità

Art. 2 decreto-legge 12 ottobre 2023 n. 140

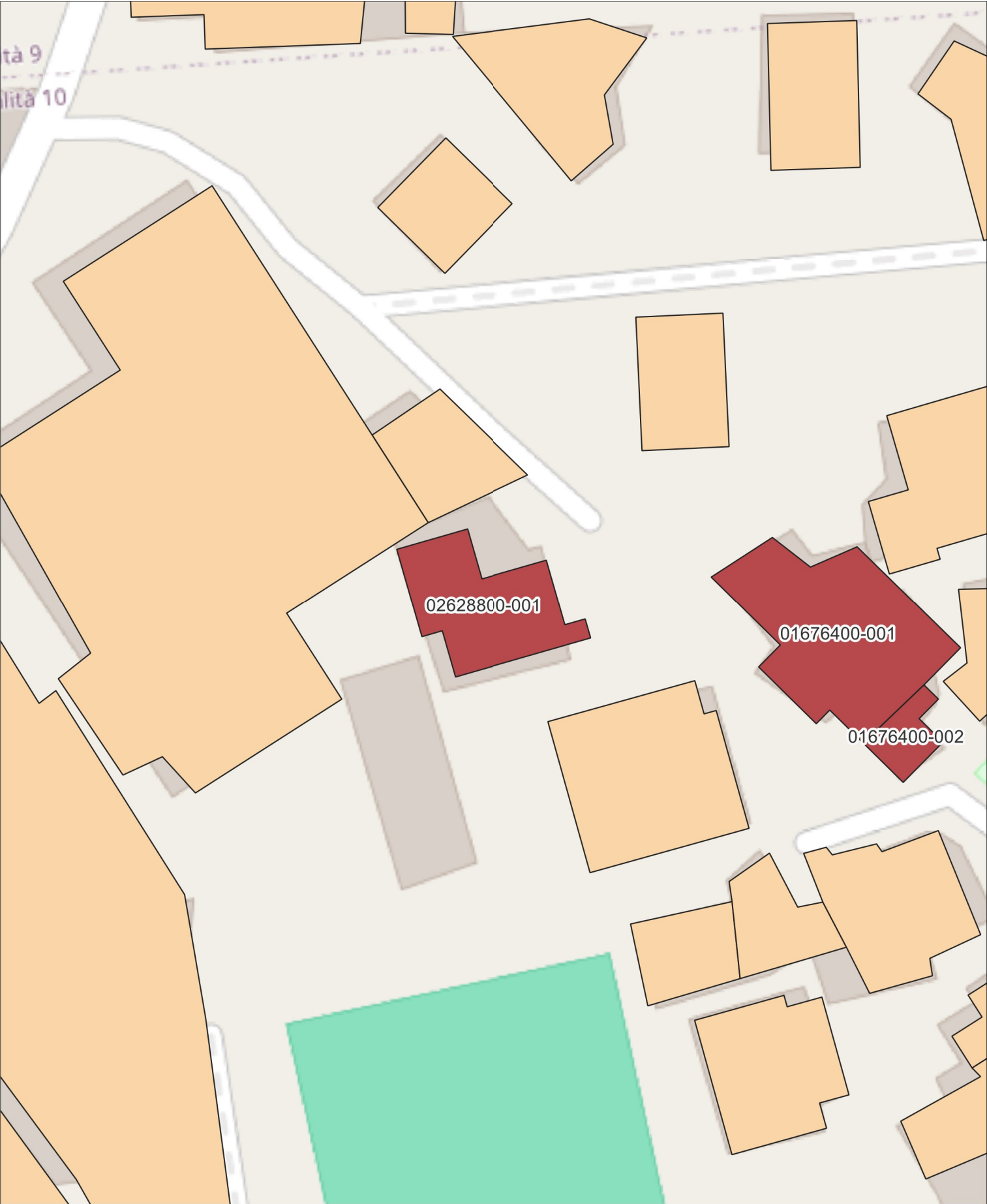
Comune	dpc_idag	edificio	uuid	Indirizzo
15063049	15063049000002508500	2	8c058b81-391a-47a7-a870-984f900848ec	Via DIOMEDE CARAFA 63



Comune	dpc_idag	edificio	uuid	Indirizzo
15063049	15063049000002508700	2	496e765d-3063-43b1-bc67-46527f5ef3fd	Via DIOMEDE CARAFA



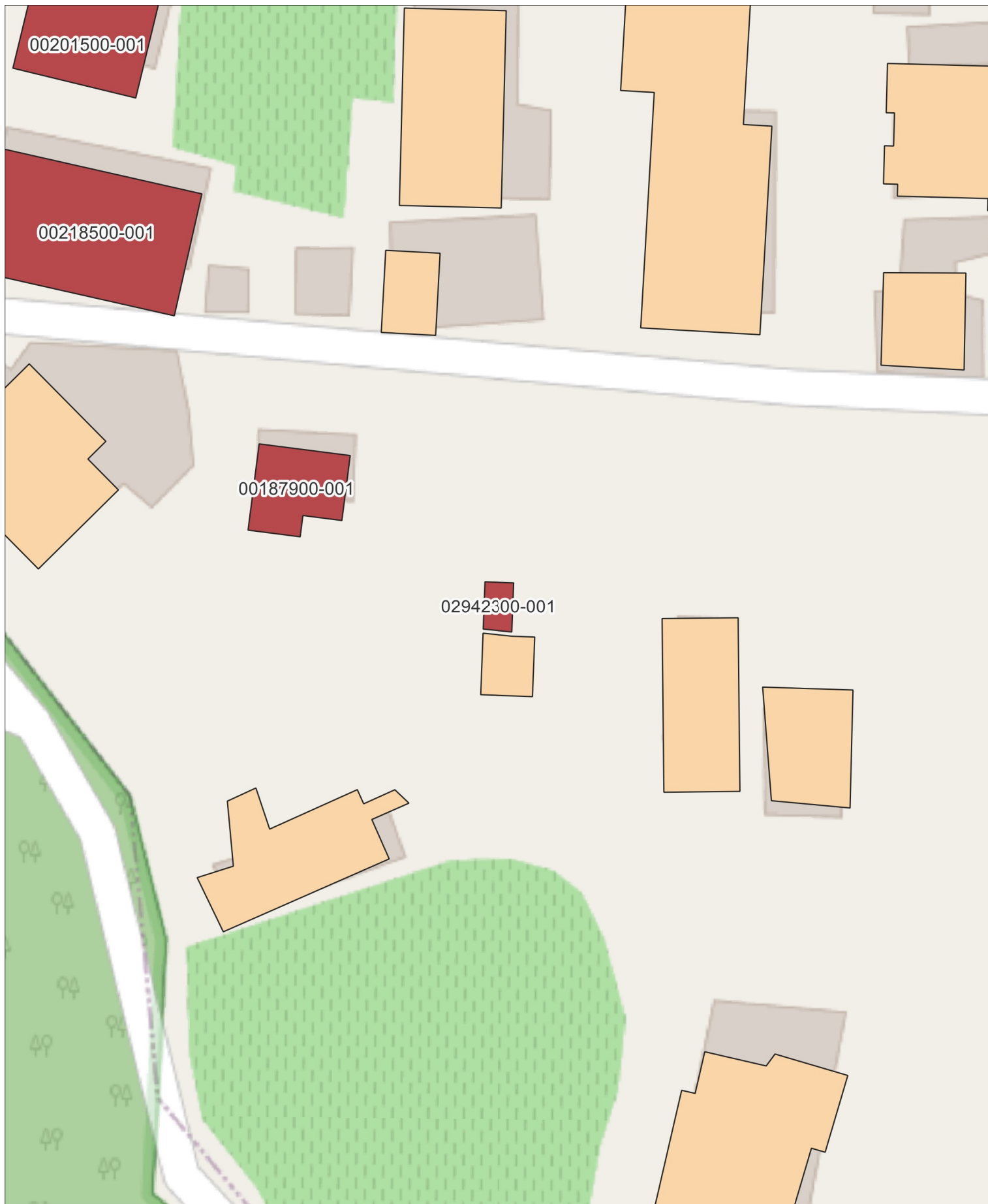
Comune	dpc_idag	edificio	uuid	Indirizzo
15063049	15063049000002628800	1	4cad7b76-0d1f-437e-ab3b-06dd755ea99a	Via PIETRO MICCA VICINALE 9



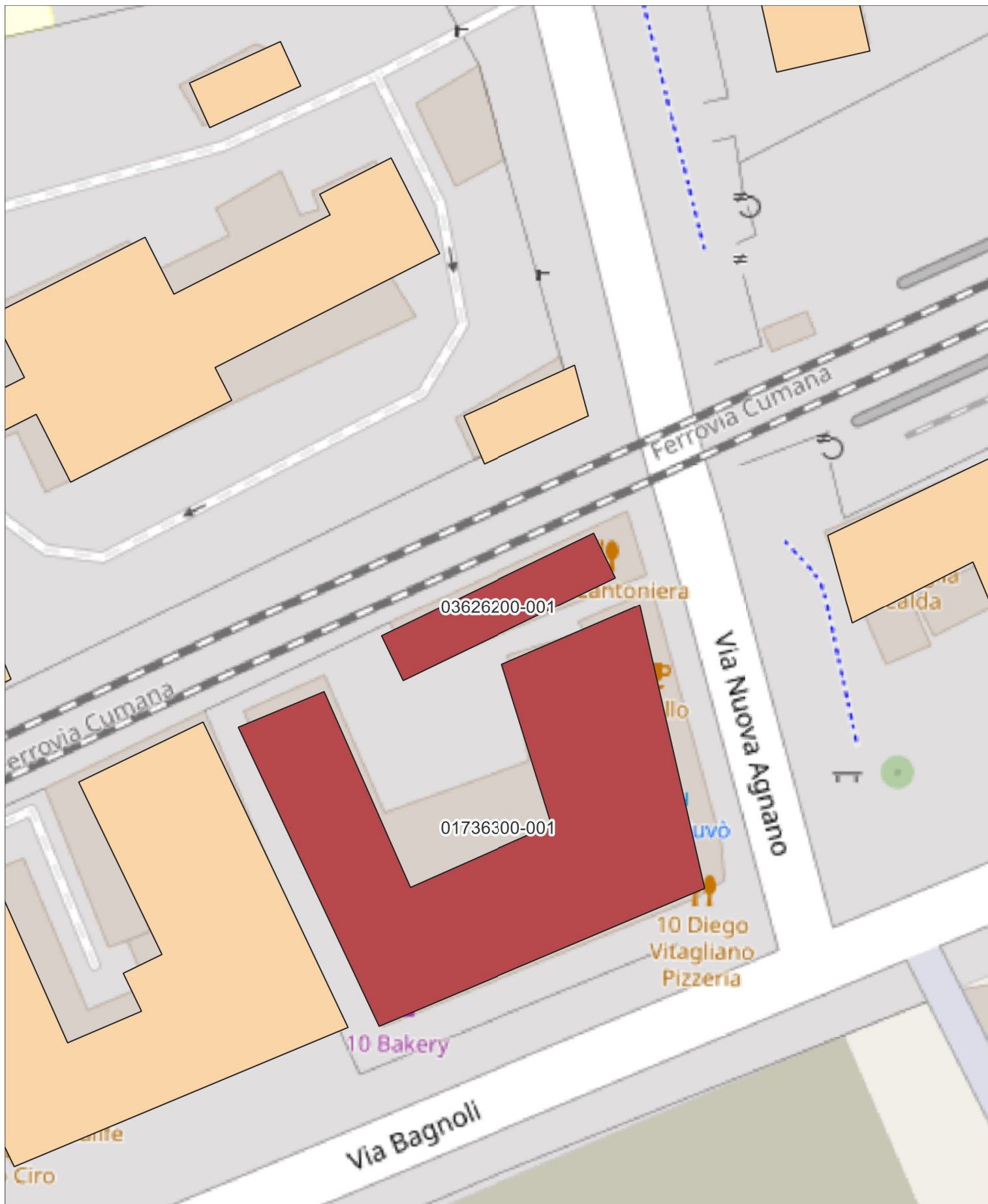
Comune	dpc_idag	edificio	uuid	Indirizzo
15063049	15063049000002651000	1	3d6bd0bf-3037-4dd7-8801-0c6b0fa92dea	Via AUGUSTO RIGHI 18



Comune	dpc_idag	edificio	uuid	Indirizzo
15063049	15063049000002942300	1	d2552a38-1c8d-4bb8-a491-84954dd7af82	Via SARTANIA 40/50



Comune	dpc_idag	edificio	uuid	Indirizzo
15063049	15063049000003626200	1	24505585-e064-419a-897d-3582922796a3	Via NUOVA BAGNOLI 9



Comune	dpc_idag	edificio	uuid	Indirizzo
15063049	15063049000003655200	1	0d457cca-64e2-4eac-b90e-14d6b7eba645	Via MURATA AGNANO 5

