Firmato digitalmente da
Giovanni Morra
CN = Morra Giovanni
C = IT

COMUNE DI NAPOLI
CITTÀ METROPOLITANA DI NAPOLI

PROGETTO DEFINITIVO DELLA SISTEMAZIONE DELLA VIA DI PIETRA SANTA E DELLA VIA ARGINE ALL'INCROCIO CON LA VIA PRINCIPE DI NAPOLI A PORTICI (L'11/11/2020 PER UN'AREA ALL'INCROCIO CON IL PRINCIPE DI NAPOLI A PORTICI) REALIZZAZIONE DI UN'AREA PEDONALE E DI ATTREZZATURE PUBBLICHE E DI USO PUBBLICO (INTEGRAZIONE ALLA NOTA PG/2020/786450 DEL 26 NOVEMBRE 2020)

PROFILI TERRITORIALI DELLO STATO DI FATTO E DI PROGETTO

Scala: Differente 1:500

Tav. 3

PROPRIETÀ:
A.A.C. Srl
Via Argine 1

PROGETTO:
FILANGIERI D'ADERA ARCHITETTI
Giovanni Morra, Giovanna Morra, Alessandro Morra

PLANIMETRIA GENERALE STATO DI FATTO

PLANIMETRIA GENERALE DI PROGETTO

PROFILI TERRITORIALI DELLO STATO DI FATTO E DI PROGETTO - SCALA 1:100

PROFILO A STATO DI FATTO - SCALA 1:100



PROFILO A DI PROGETTO - SCALA 1:100

PROFILO B STATO DI FATTO - SCALA 1:100

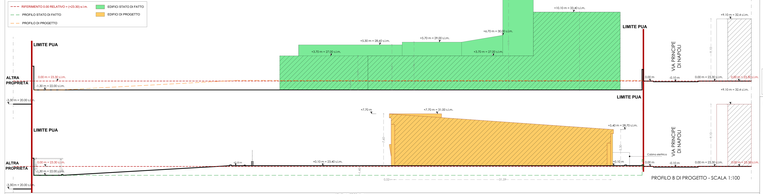

PROFILO B DI PROGETTO - SCALA 1:100

PROFILO E STATO DI FATTO - SCALA 1:100

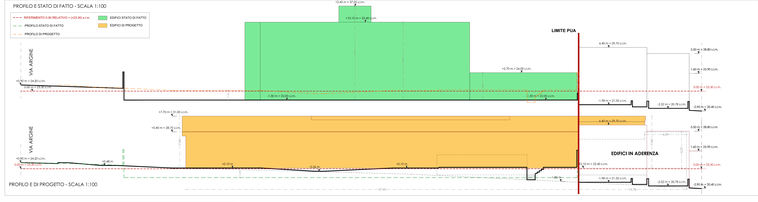

PROFILO E DI PROGETTO - SCALA 1:100

PROFILO C STATO DI FATTO - SCALA 1:100

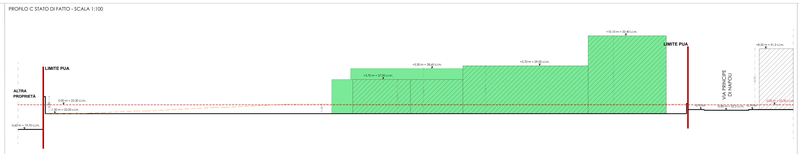

PROFILO C DI PROGETTO - SCALA 1:100

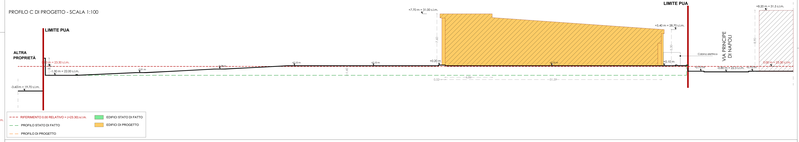

PROFILO G STATO DI FATTO - SCALA 1:100

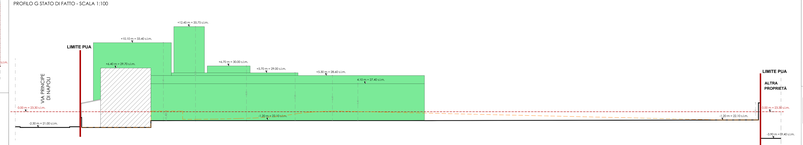

PROFILO G DI PROGETTO - SCALA 1:100

PROFILO I STATO DI FATTO - SCALA 1:100

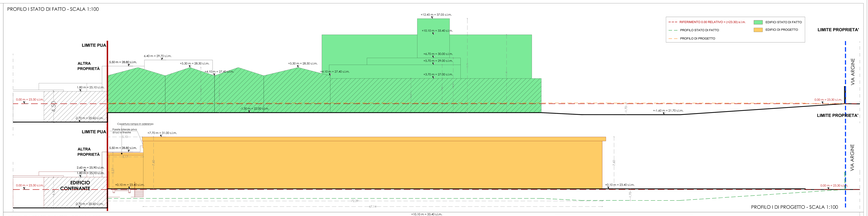

PROFILO I DI PROGETTO - SCALA 1:100

PROFILO L STATO DI FATTO - SCALA 1:100



PROFILO L DI PROGETTO - SCALA 1:100

PROFILO D STATO DI FATTO - SCALA 1:100

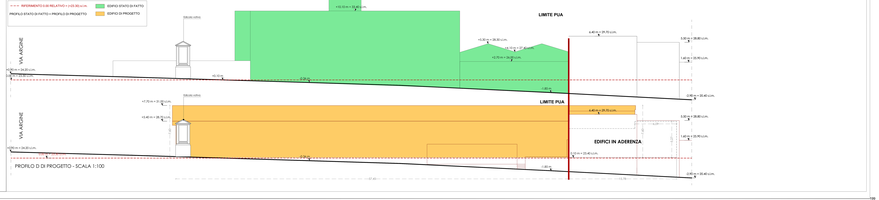

PROFILO D DI PROGETTO - SCALA 1:100