

\* Scala originale non disponibile. \*



MINISTERO DELLE FINANZE  
DIREZIONE REGIONALE DEL CATASTRO

### ACCERTAMENTO GENERALE DELLA PROPRIETA' IMMOBILIARE URBANA

Planimetria degli immobili urbani denunciati con la Scheda N° 1051/0847

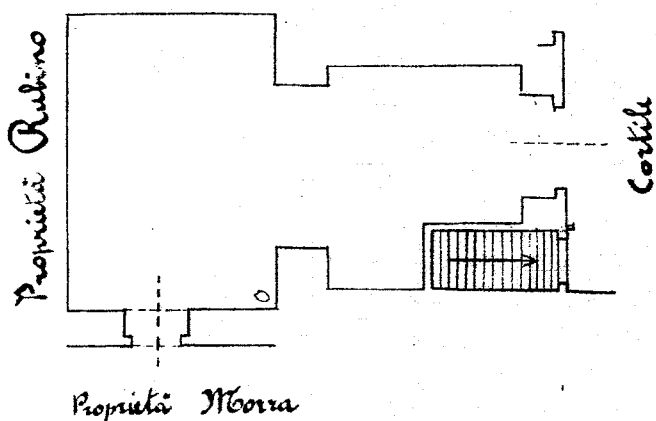
Comun: **Napoli**  
Via: **Oronzio Costa 5**

Ditta: **Carola Gaspare fu Gemaro**

*Il proprietario cognome, nome, paternità del denunciante è stato*

SPAZIO  
che è incollato  
TALLONINO RISCOSTA  
DELLA SCHEDA  
con la quale  
si denunciava  
gli immobili

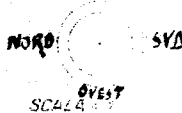
## Proprietà Yozzi Olga



12  
684  
VIE

Altezza media  
di vari m. 350

ORIENTAMENTO  
EST



Compilata da:

Scritto da: Aiba de  
VIA ORONZIO COSTA n. 5

Catasto dei Fabbricati - Situazione al 22/03/2011 - Comune di NAPOLI (F839) - < Sez. Urb.: VIC - Foglio: 12 - Particella: 684 - Subalterno: 6 - VIA ORONZIO COSTA n. 5 piano: 1.

Ultima planimetria in atti

\* Scala originale non disponibile. \*



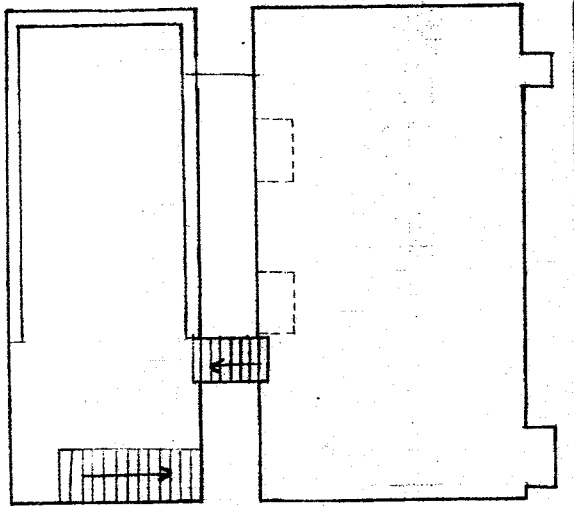
MINISTERO DELLE FINANZE  
DIREZIONE GENERALE DEL CADASTRO E DEI SERVIZI CATASTRALI

### ACCERTAMENTO GENERALE DELLA PROPRIETA' IMMOBILIARE URBANA

Planimetria degli immobili urbani denunciati con la Scheda N° 11729921  
Comune Napoli Ditta Carola Gaspare fu Gemaro  
Via Oronzio Costa 5  
Seguire il cognome, nome, paternità del solo primo intestatario

SPA.  
va ind. alc.  
TALLUNCINO di RICONTRIO  
DELLA SCHEDA  
con la quale  
si denunciava  
gli immobili.

Proprietà Partito Antonietta

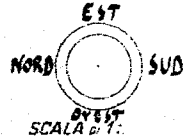


Proprietà Partito Antonietta

Via  
12  
18

Altezza media  
dei vani m. 2,90

ORIENTAMENTO



SCALA di 1:

Compilata da:

Iscritto all'Albo de  
della Provincia di

Data 22/03/2011 Firma [Signature]

Catasto dei Fabbricati - Situazione al 22/03/2011 - Comune di NAPOLI (F839) - < Sez Urb. VIG - Foglio: 12 - Particella: 684 - Subalterno: 18 >  
VIA ORONZIO COSTA piano: V. S. 1.

Ultima planimetria in atti

\* Scala originale non disponibile. \*



MINISTERO DELLE FINANZE

ACCERTAMENTO GENERALE DELLA PROPRIETA' IMMOBILIARE URBANA

Planimetria degli immobili urbani denunciati con la Scheda N° 1001/0047

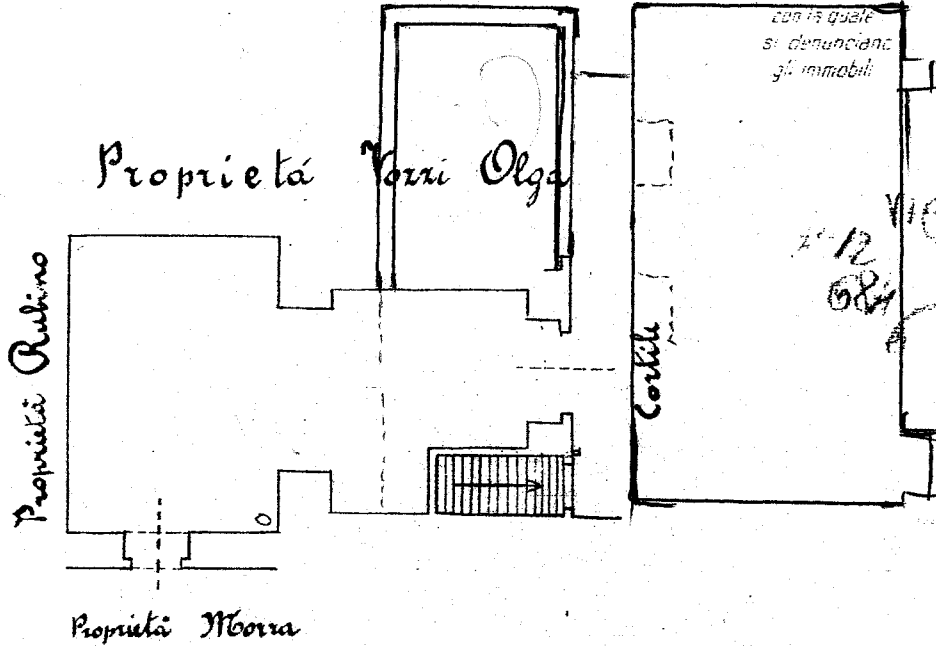
Comun: Napoli

Ditta Carola Gaspare fu Gemaro

Via. Oronzio Costa 5

Il cognome cognome nome, patre nome di suo padre

SPAZIO  
ove è indicato  
TALLONCINO o RISCOVATA  
DELLA SCHEDA  
con la quale  
si denunciava  
gli immobili



Altezza media  
dei vani m. 350

ORIENTAMENTO  
EST

NORD:      SUD

OVEST  
SCALA

Completato da:

Scritto al fido de  
del fido n. 10 di

Il fido n. 10 di

Catastro dei Fabbricati - Situazione al 22/03/2011 - Comune di NAPOLI (F839) - < Sez.Urb.: VIC - Foglio: 12 - Particella: 684 - Subalterno: 6 >  
VIA ORONZIO COSTA n. 5 piano I.

Ultima planimetria in atti