



AREA URBANISTICA

SERVIZIO PIANIFICAZIONE URBANISTICA ATTUATIVA

VICESINDACO CON DELEGA AI BENI COMUNI E ALL'URBANISTICA

SG 467 del 23.09.2021

DGC: 506 del 23/09/2021

Cod. allegati: L.1054_006

Proposta di deliberazione prot. n° 06 del 20/09/2021

REGISTRO DELLE DELIBERAZIONI DI GIUNTA COMUNALE - DELIB. N° 456

OGGETTO: Aggiornamento del "Catasto dei soprassuoli percorsi dal fuoco" ai sensi della Legge n. 353/2000 - approvazione elenchi provvisori 2020.

Il giorno 23/09/2021, in modalità videoconferenza, convocata nei modi di legge, si è riunita la Giunta comunale. Si dà atto che sono presenti i seguenti n° SETTE Amministratori in carica:

SINDACO:

P A

Luigi de MAGISTRIS

	X
--	---

ASSESSORI :

P A

Carmine PISCOPO
(Vicesindaco)

X	
X	
X	

Enrico PANINI

Annamaria PALMIERI

P A

Donatella CHIODO

X	
X	
X	
X	

Giovanni PAGANO

Luigi FELACO

Rosaria GALIERO

(Nota bene: Per le presenze/assenze barrare con una X la casella della colonna corrispondente")

Assume la Presidenza: VICE SINDACO CARMINE PISCOPO

Assiste il Segretario del Comune: Monica CINQUE

IL PRESIDENTE

Constatato il numero legale, invita la Giunta a trattare l'argomento segnato in oggetto.

Handwritten signature and official stamp of the Mayor's Office.

LA GIUNTA, su proposta del Vicesindaco con delega ai Beni comuni e all'Urbanistica

Premesso:

- che la legge 21 novembre 2000 n. 353 e s.m.i. - Legge quadro in materia di incendi boschivi - stabilisce gli adempimenti a carico degli enti competenti, al fine di svolgere in modo coordinato attività di previsione, prevenzione e lotta attiva contro gli Incendi boschivi;
- che, ai sensi dell'art. 10 comma 1 di tale legge *"Le zone boscate ed i pascoli i cui soprassuoli siano stati percorsi dal fuoco non possono avere una destinazione diversa da quella preesistente all'incendio per almeno quindici anni. È comunque consentita la costruzione di opere pubbliche necessarie alla salvaguardia della pubblica incolumità e dell'ambiente. In tutti gli atti di compravendita di aree e immobili situati nelle predette zone, stipulati entro quindici anni dagli eventi previsti dal presente comma, deve essere espressamente richiamato il vincolo di cui al primo periodo, pena la nullità dell'atto. Nei comuni sprovvisti di piano regolatore è vietata per dieci anni ogni edificazione su area boscata percorsa dal fuoco. E' inoltre vietata per dieci anni, sui predetti soprassuoli, la realizzazione di edifici nonché di strutture e infrastrutture finalizzate ad insediamenti civili ed attività produttive, fatti salvi i casi in cui detta realizzazione sia stata prevista in data precedente l'incendio dagli strumenti urbanistici vigenti a tale data. Sono vietate per cinque anni, sui predetti soprassuoli, le attività di rimboschimento e di ingegneria ambientale sostenute con risorse finanziarie pubbliche, salvo specifica autorizzazione concessa dal Ministro dell'ambiente, per le aree naturali protette statali, o dalla regione competente, negli altri casi, per documentate situazioni di dissesto idrogeologico e nelle situazioni in cui sia urgente un intervento per la tutela di particolari valori ambientali e paesaggistici. Sono altresì vietati per dieci anni, limitatamente ai soprassuoli delle zone boscate percorsi dal fuoco, il pascolo e la caccia."*
- che il comma 2 dell'art. 10 della citata legge fa obbligo ai comuni di censire, tramite apposito catasto, i soprassuoli percorsi dal fuoco avvalendosi anche dei rilievi effettuati dal Corpo Forestale dello Stato, nonché di provvedere all'aggiornamento di tale Catasto;
- che ai sensi del suddetto comma 2 è inoltre disposto che l'elenco dei predetti soprassuoli deve essere esposto per trenta giorni all'albo pretorio comunale, per eventuali osservazioni; decorso tale termine, i comuni valutano le osservazioni presentate ed approvano, entro i successivi sessanta giorni, gli elenchi definitivi e le relative perimetrazioni;
- che la Giunta comunale ha provveduto all'Istituzione del citato Catasto con deliberazione n. 507 del 28/03/2008 e con deliberazione n. 898 del 30/06/2008;
- che l'elenco definitivo dei soprassuoli percorsi dal fuoco è stato in ultimo aggiornato fino al 2019 con D.G.C. n. 394 del 05/11/2020;

Considerato:

- che con la detta deliberazione n.898 del 30/06/2008 la Giunta Comunale ha stabilito di incaricare il Servizio Pianificazione urbanistica esecutiva di provvedere ad aggiornare il citato Catasto;
- che con deliberazione di Giunta Comunale n.396/2017 è stato stabilito che per gli aggiornamenti del Catasto dei soprassuoli percorsi dal fuoco ci si avvalga dei rilievi effettuati dal Corpo Forestale dello Stato ai sensi del comma 2 dell'art. 10 della L.353/2000, integrati con le ulteriori perimetrazioni di incendi eventualmente pervenute nelle modalità di cui alla disposizione del Direttore Generale n. 81 del 30/7/2004 avente ad oggetto: *"Adempimenti di cui al comma 2 art.10 legge 21 novembre 2000 n. 353"*;
- che il Servizio Pianificazione Attuativa, accreditandosi allo specifico servizio dell'Arma dei Carabinieri – Comando Unità per la Tutela Forestale, Ambientale e Agroalimentare (già Corpo Forestale dello Stato), ha reperito gli elenchi delle particelle catastali, le perimetrazioni e le indicazioni delle superfici boschive e pascolive per i soprassuoli percorsi dal fuoco nell'anno 2020, non essendo ancora disponibili i dati per l'anno 2021, mentre da parte dei servizi comunali non è pervenuta alcuna perimetrazione ulteriore ai sensi della citata disposizione del Direttore

Il Segretario Generale
Dr.ssa Monica Cinque



Generale;

- che con nota PG/2021/615451 del 13/08/2021 il Servizio Verde della Città, in riscontro alla richiesta PG/2020/604380 del 06/08/2021 del Servizio Pianificazione Urbanistica Attuativa, ha comunicato che i casi di cui alle suddette perimetrazioni del Corpo Forestale dello Stato rientrano tra quelli previsti dall'art. 10 della L. 353/2000;
- che, così come prescritto nelle schede relative agli incendi censiti dal Corpo Forestale dello Stato, è stata effettuata la verifica puntuale di tutte le particelle censite percorse da incendi attraverso la sovrapposizione dei perimetri delle aree interessate, anch'essi forniti dal Corpo Forestale dello Stato, alla cartografia catastale aggiornata;
- che dalla predetta verifica è emerso che alcune particelle censite non rientrano nei perimetri delle aree percorse dal fuoco mentre altre particelle, non censite, rientrano. In particolare:
 - a. relativamente all'incendio avvenuto in località "Torre dei Franchi" in data 07/04/2020, non rientra nell'elenco dei soprassuoli percorsi dal fuoco la part.lla 11 del foglio 68;
 - b. relativamente all'incendio avvenuto in località "Torre dei Franchi" in data 20/06/2020, non rientrano nell'elenco le part.lle 40,46 e 719 del foglio 93, sono state invece aggiunte le part.lle 1128 e 1131 del foglio 93 e la part.lla 5 del foglio 94;
 - c. relativamente all'incendio avvenuto in località "Camaldoli versante Pianura" in data 21/08/2020, non rientrano nell'elenco le part.lle 11, 88, 109, 438, 439, 480, 496 e 663 del foglio 46 mentre è stata aggiunta la part.lla 1470 del foglio 48;
 - d. relativamente all'incendio avvenuto in località "Via Casalesio" in data 11/09/2020, non rientra nell'elenco la part.lla 216 del foglio 94, sono state invece aggiunte le part.lle 41, 52 e 329 del foglio 94.
- che, a seguito delle verifiche effettuate, è stato stilato l'elenco aggiornato dei soprassuoli percorsi dal fuoco nell'anno 2020 e riportato nell'elaborato allegato "Catasto dei soprassuoli percorsi dal fuoco - Aggiornamento a tutto il 2020"
- che, ai sensi dell'art. 10 della legge n.353/2000, l'elenco dei predetti soprassuoli deve essere pubblicato per trenta giorni all'albo pretorio comunale per eventuali osservazioni: decorso tale termine, il comune valuta le eventuali osservazioni presentate ed approva, entro i successivi sessanta giorni, gli elenchi definitivi e le relative perimetrazioni;
- che inoltre il detto elenco dei soprassuoli sarà disponibile per la consultazione anche sul sito web del Comune di Napoli;
- che il deposito degli atti avverrà, oltre che all'albo e sul sito web, anche presso la sede del Servizio Pianificazione Urbanistica Attuativa;

Visto:

- l'art. 10 comma 2 della Legge n. 353 del 21/11/2000;
- la disposizione del Direttore Generale n. 81 del 30/07/2004;
- la Deliberazione di Giunta Comunale n. 898 del 30/06/2008;
- la deliberazione di Giunta Comunale n. 396 del 20/07/2017;

Gli allegati, costituenti parte integrante della presente proposta, composti dai seguenti documenti, per complessive pagine 17 progressivamente numerate, firmati digitalmente dal Dirigente proponente, sono conservati nell'archivio informatico dell'Ente, repertoriati con il n. L1054/2021/6:

- Elaborato unico: "Catasto dei soprassuoli percorsi dal fuoco - Aggiornamento a tutto il 2020", costituito da:
 - a) elenco delle particelle percorse dal fuoco nell'anno 2020 verificato su base catastale aggiornata;
 - b) perimetri dei soprassuoli percorsi dal fuoco nell'anno 2020 verificati su base catastale aggiornata;

Il Segretario Generale
Dr.ssa Monica Cinque



c) schede dei singoli incendi dell'anno 2020 fornite dal Corpo Forestale dello Stato.

La parte narrativa, i fatti, gli atti citati, le dichiarazioni ivi comprese sono vere e fondate e quindi redatte dal Dirigente del Servizio sotto la propria responsabilità tecnica, per cui sotto tale profilo, lo stesso dirigente qui di seguito sottoscrive

IL DIRIGENTE
Arch. Massimo Santoro

Con voti UNANIMI,

DELIBERA

1. di aggiornare, per le ragioni di cui in premessa e per gli effetti dell'art. 10 comma 1 della legge 21/11/2000 n. 353, il "Catasto del soprassuoli percorsi dal fuoco" istituito con Deliberazione di Giunta Comunale n. 507 del 28/3/2007, mediante l'integrazione dello stesso con l'elenco provvisorio dei soprassuoli percorsi dal fuoco di cui all'elaborato "Catasto dei soprassuoli percorsi dal fuoco - Aggiornamento a tutto il 2020" allegato al presente atto quale sua parte integrante e sostanziale;
2. di dare atto che il suddetto elenco sarà depositato presso la sede del Servizio Pianificazione Urbanistica Attuativa, nonché pubblicato sul sito web del Comune di Napoli per trenta giorni naturali e consecutivi a partire dalla pubblicazione del presente atto sull'Albo Pretorio;
3. di dare atto che i proprietari delle aree inserite nel detto elenco o chiunque interessato possano presentare proprie osservazioni scritte entro il termine di pubblicazione ai fini delle relative valutazioni e della successiva approvazione ai sensi del citato art. 10 comma 1 della legge n.353/2000.


(**) Adottare il presente provvedimento con l'emendamento riportato nell'intercalare allegato;

(**) Con separata votazione, sempre con voti UNANIMI, dichiarare il presente provvedimento immediatamente eseguibile per l'urgenza ai sensi dell'art. 134, comma 4, del D. Lgs. 267/2000;

(**): La casella sarà barrata a cura della Segreteria Generale solo ove ricorra l'ipotesi indicata.


Il Vicesindaco
con delega ai Beni Comuni e all'Urbanistica

Prof. Arch. Carmine Piscopo



Il Dirigente del Servizio P.U.A.


Arch. Massimo Santoro



Visto:

Il Responsabile dell'Area Urbanistica

Arch. Andrea Ceudech



Il Segretario Generale
Dr.ssa Monica Cinque





COMUNE DI NAPOLI

PROPOSTA DI DELIBERAZIONE PROT. N. 6 DEL 20/09/2021, AVENTE AD OGGETTO: Aggiornamento del "Catasto dei soprassuoli percorsi dal fuoco" ai sensi della Legge n. 353/2000 – approvazione elenchi provvisori 2020.

Il Dirigente del Servizio Pianificazione Urbanistica Attuativa esprime, ai sensi dell'art. 49, comma 1, del D.Lgs. 267/2000, il seguente parere di regolarità tecnica in ordine alla suddetta proposta:

FAVOREVOLE.....
.....
.....
.....
.....
.....
.....

Addi,

IL DIRIGENTE

Proposta pervenuta al Dipartimento Ragioneria il ...23/09/2021 e protocollata con il n...D.R.e/2021/506;

Il Ragioniere Generale, ai sensi dell'art. 49, comma 1, del D. Lgs. 267/2000, esprime in ordine alla suddetta proposta il seguente parere di regolarità contabile:

v.p.e.
.....
.....
.....
.....
.....

Addi,

IL RAGIONIERE GENERALE


*Dipartimento Ragioneria Generale
Servizio Gestione Bilancio*

**Oggetto : Parere di regolarità contabile ai sensi dell'art. 49 comma 1 del D.lgs 267/2000 .
Proposta di delibera prot. n. 6 del 20.09.2021 DGC/2021/506 del 23.09.2021. Servizio
Pianificazione Urbanistica Attuativa**

La proposta in esame dispone l'aggiornamento del catasto dei soprassuoli percorsi dal fuoco, ai sensi della Legge n. 353/2000 con approvazione degli elenchi provvisori 2020

Tanto premesso la proposta non comporta riflessi diretti e/o indiretti sulla situazione finanziaria o sul Patrimonio dell'Ente, pertanto, non è dovuto il parere di regolarità contabile.

Napoli, 23.09.2021

Per
Il Ragioniere Generale
dott. Raffaele Grimaldi


OSSERVAZIONI DEL SEGRETARIO GENERALE

Si propone di aggiornare, ex art. 10 della legge n. 353/2000, il “*Catasto dei soprassuoli percorsi dal fuoco*” a tutto il 2020.

Il dirigente proponente, ai sensi dell'art. 49, co. 1, del D.Lgs. 267/2000, ha espresso il parere di regolarità tecnica in senso “*Favorevole*”.

Il Ragioniere Generale ha reso il parere di regolarità contabile, ex art. 49, co. 1, D.Lgs. n. 267/2000, precisando che si tratta di “*parere non dovuto*”, in quanto la proposta non comporta riflessi diretti e/o indiretti sulla situazione finanziaria o sul Patrimonio dell'Ente.

Dalle motivazioni e dalle dichiarazioni espresse nella parte narrativa dell'atto, risulta che il provvedimento proposto è un obbligo previsto a carico dei Comuni dall'art. 10, comma 2, della legge n. 353/2000: “*I comuni provvedono, entro novanta giorni dalla data di approvazione del piano regionale di cui al comma 1 dell' articolo 3, a censire, tramite apposito catasto, i soprassuoli già percorsi dal fuoco nell'ultimo quinquennio, avvalendosi anche dei rilievi effettuati dal Corpo forestale dello Stato. Il catasto è aggiornato annualmente. L'elenco dei predetti soprassuoli deve essere esposto per trenta giorni all'albo pretorio comunale, per eventuali osservazioni. Decorso tale termine, i comuni valutano le osservazioni presentate ed approvano, entro i successivi sessanta giorni, gli elenchi definitivi e le relative perimetrazioni. E' ammessa la revisione degli elenchi con la cancellazione delle prescrizioni relative ai divieti di cui al comma 1 solo dopo che siano trascorsi i periodi rispettivamente indicati, per ciascun divieto, dal medesimo comma 1.*”


Si richiamano, quanto alle procedure e alle competenze degli Uffici in materia di catasto dei soprassuoli percorsi dal fuoco:

- la disposizione del Direttore Generale n. 81 del 30 luglio 2004 - che individua, appunto, il procedimento e i servizi interessati, ciascuno per le sue competenze -, la deliberazione di Giunta comunale n. 898 del 30 giugno 2008, che ha istituito il *Catasto dei soprassuoli percorsi dal fuoco*;
- la deliberazione di Giunta comunale n. 396/2017, con cui è stato stabilito che, per gli aggiornamenti del catasto dei soprassuoli percorsi dal fuoco, ci si avvalga dei rilievi effettuati dal Corpo Forestale dello Stato (assorbito dall'Arma dei Carabinieri, ex decreto legislativo n. 177/2016).

Atteso che trattasi di adempimenti dovuti per legge, spettano all'Organo deliberante le valutazioni concludenti con riguardo ai principi costituzionali di buon andamento e imparzialità cui s'informa l'azione amministrativa.



Il Segretario Generale
Monica Cinque



Deliberazione di G. C. n. 456 del 23/09/2021 composta da n. 8 pagine progressivamente numerate,

*nonché da allegati come descritti nell'atto.**

*Barrare, a cura del Servizio Segreteria della Giunta, solo in presenza di allegati

Letto, confermato e sottoscritto.

IL PRESIDENTE

[Signature]

IL SEGRETARIO GENERALE

[Signature]
IL SEGRETARIO GENERALE
Dr.ssa Monica Cinque

ATTESTATO DI PUBBLICAZIONE

- Si attesta che la presente deliberazione è stata pubblicata all'Albo Pretorio *on line* il 13/10/21 e vi rimarrà per quindici giorni consecutivi (art. 124, comma 1, del D.Lgs. 267/2000);
- La stessa, in pari data, è stata comunicata in elenco ai Capi Gruppo Consiliari (art. 125 del D.Lgs. 267/2000), nonché ai dirigenti apicali per la successiva assegnazione ai dirigenti responsabili delle procedure attuative.

Il Funzionario Responsabile

[Signature]

ESECUTIVITA'

La presente deliberazione :

- con separata votazione è stata dichiarata immediatamente eseguibile per l'urgenza ai sensi dell'art.134, comma 4, del D.lgs. 267/2000;
- è divenuta esecutiva il giorno ai sensi dell'art.134, comma 3, del D.Lgs.267/2000, essendo decorsi dieci giorni dalla pubblicazione.

Addi

IL DIRIGENTE DEL SERVIZIO
Segreteria della Giunta comunale

.....

Attestato di compiuta pubblicazione

Si attesta che la presente deliberazione è stata Pubblicata all'Albo Pretorio *on line* di questo Comune

dal _____ al _____

IL DIRIGENTE DEL SERVIZIO
Segreteria della Giunta comunale

.....

Attestazione di conformità

(da utilizzare e compilare, con le diciture del caso, solo per le copie conformi della presente deliberazione)

La presente copia, composta da n..... pagine, progressivamente numerate, è conforme all'originale della deliberazione di Giunta comunale n. del

divenuta esecutiva in data

Gli allegati, costituenti parte integrante, come descritti nell'atto, firmati digitalmente dal Dirigente proponente, sono conservati nell'archivio informatico dell'Ente.

Il Funzionario responsabile

.....