

**CATASTO DEI SOPRASSUOLI PERCORSI DAL FUOCO  
AGGIORNAMENTO A TUTTO IL 2019**

**ELENCO VERIFICATO DEI SOPRASSUOLI PERCORSI DAL FUOCO NELL'ANNO  
2019 ORDINATO PER SINGOLI INCENDI E IDENTIFICATIVI CATASTALI**

Elenco dei soprassuoli percorsi dal fuoco nell'anno 2019 censiti dal Corpo Forestale dello Stato e verificati, così come prescritto, tramite sovrapposizione dei perimetri forniti delle aree interessate a cartografia catastale aggiornata.

Incendio località Camaldoli - 20/02/2019  
 Incendio località Monte Sant'Angelo - 22/03/2019  
 Incendio località Volo Sant'Angelo - 26/06/2019  
 Incendio località Via Cinthia - 23/07/2019  
 Incendio località Via Monti – Via Pignatiello - 08/08/2019  
 Incendio località Conca di Agnano - 16/08/2019  
 Incendio località Soccavo Via Contieri - 31/08/2019

<b>INCENDIO CAMALDOLI – DATA 20/02/2019</b>				
Cod. ISTAT	Comune	Foglio	Particella	Aggiornamento N.C.T.
F839	Napoli	67	152	2017
F839	Napoli	67	155	2017
<b>INCENDIO MONTE SANT'ANGELO – DATA 22/03/2019</b>				
Cod. ISTAT	Comune	Foglio	Particella	Aggiornamento N.C.T.
F839	Napoli	122	174	2020
F839	Napoli	122	180	2020
F839	Napoli	122	183	2020
F839	Napoli	122	184	2020
F839	Napoli	122	189	2020
F839	Napoli	122	319	2020
<b>INCENDIO VOLO SANT'ANGELO – DATA 26/06/2019</b>				
Cod. ISTAT	Comune	Foglio	Particella	Aggiornamento N.C.T.
F839	Napoli	123	112	2020
F839	Napoli	123	458	2020
<b>INCENDIO VIA CINTHIA – DATA 23/07/2019</b>				
Cod. ISTAT	Comune	Foglio	Particella	Aggiornamento N.C.T.
F839	Napoli	122	174	2020
F839	Napoli	122	176	2020
<b>INCENDIO VIA MONTI – VIA PIGNATIELLO - DATA 08/08/2019</b>				
Cod. ISTAT	Comune	Foglio	Particella	Aggiornamento N.C.T.
F839	Napoli	46	133	2020
F839	Napoli	46	1000	2020
F839	Napoli	67	151	2017
F839	Napoli	67	152	2017
F839	Napoli	92	14	2020
F839	Napoli	92	35	2020
F839	Napoli	92	38	2020
F839	Napoli	92	44	2020
F839	Napoli	92	45	2020
F839	Napoli	92	68	2020
F839	Napoli	92	69	2020
F839	Napoli	92	183	2020
F839	Napoli	92	184	2020
F839	Napoli	92	233	2020
F839	Napoli	92	234	2020

F839	Napoli	92	235	2020
F839	Napoli	92	410	2020
F839	Napoli	92	418	2020
F839	Napoli	92	419	2020
F839	Napoli	92	420	2020
F839	Napoli	92	445	2020
F839	Napoli	92	447	2020
F839	Napoli	92	649	2020
F839	Napoli	93	8	2017
F839	Napoli	93	9	2017
F839	Napoli	93	10	2017
F839	Napoli	93	11	2017
F839	Napoli	93	12	2017
F839	Napoli	93	13	2017
F839	Napoli	93	14	2017
F839	Napoli	93	15	2017
F839	Napoli	93	16	2017
F839	Napoli	93	23	2017
F839	Napoli	93	24	2017
F839	Napoli	93	48	2017
F839	Napoli	93	49	2017
F839	Napoli	93	50	2017
F839	Napoli	93	51	2017
F839	Napoli	93	75	2017
F839	Napoli	93	79	2017
F839	Napoli	93	148	2017
F839	Napoli	93	149	2017
F839	Napoli	93	150	2017
F839	Napoli	93	169	2017
F839	Napoli	93	290	2017
F839	Napoli	93	411	2017
F839	Napoli	93	412	2017
F839	Napoli	93	413	2017
F839	Napoli	93	802	2017
F839	Napoli	93	804	2017
F839	Napoli	93	805	2017
F839	Napoli	93	806	2017
F839	Napoli	93	807	2017
F839	Napoli	93	809	2017
F839	Napoli	93	810	2017
F839	Napoli	93	829	2017
F839	Napoli	93	830	2017
F839	Napoli	93	882	2017
F839	Napoli	93	883	2017
F839	Napoli	93	1047	2017
F839	Napoli	93	1048	2017
F839	Napoli	93	1055	2017
F839	Napoli	93	1056	2017
F839	Napoli	93	1206	2017

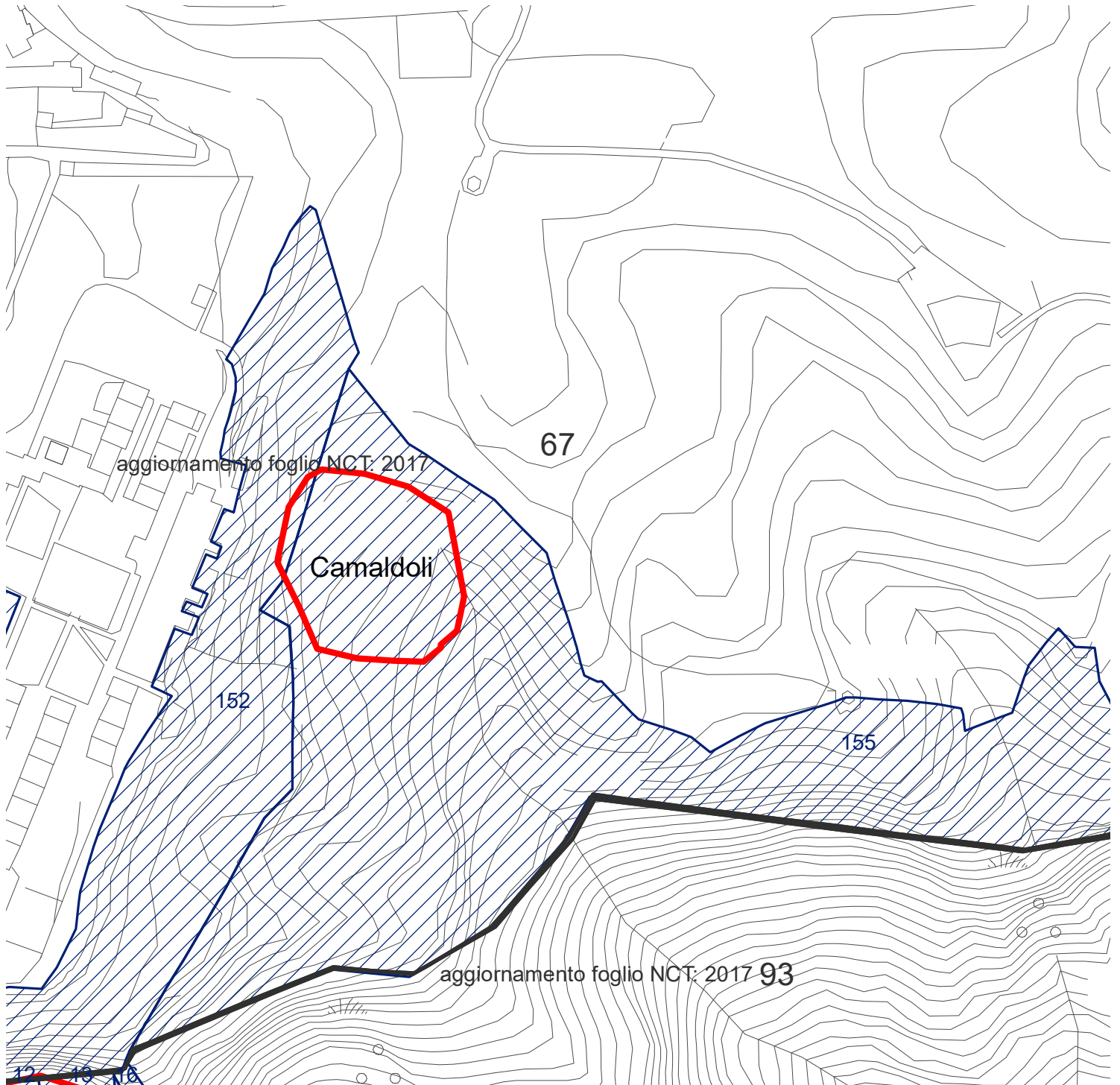
F839	Napoli	93	1207	2017
F839	Napoli	93	1208	2017
F839	Napoli	93	1209	2017
F839	Napoli	93	1210	2017
F839	Napoli	93	1211	2017
F839	Napoli	93	1212	2017
F839	Napoli	93	1213	2017
F839	Napoli	93	1214	2017
<b>INCENDIO CONCA DI AGNANO – DATA 16/08/2019</b>				
Cod. ISTAT	Comune	Foglio	Particella	Aggiornamento N.C.T.
F839	Napoli	182	661	2020
F839	Napoli	183	166	2020
<b>INCENDIO SOCCAVO VIA CONTIERI – DA 31/08/2019</b>				
Cod. ISTAT	Comune	Foglio	Particella	Aggiornamento N.C.T.
F839	Napoli	94	22	2020
F839	Napoli	94	23	2020
F839	Napoli	94	24	2020
F839	Napoli	94	25	2020
F839	Napoli	94	26	2020
F839	Napoli	94	27	2020
F839	Napoli	94	28	2020
F839	Napoli	94	29	2020

**RAPPRESENTAZIONI GRAFICHE CON PERIMETRAZIONI DELLE AREE  
INTERESSATE, VERIFICATE SU BASE CATASTALE AGGIORNATA, ORDINATE PER  
SINGOLI INCENDI**




# incendi anno 2019

# località Camaldoli

Comune di Napoli catasto incendi  
verifica effettuata per confermare l'elenco particelle  
fornito dal Corpo Forestale dello Stato



CTR carta tecnica Regione Campania 2011

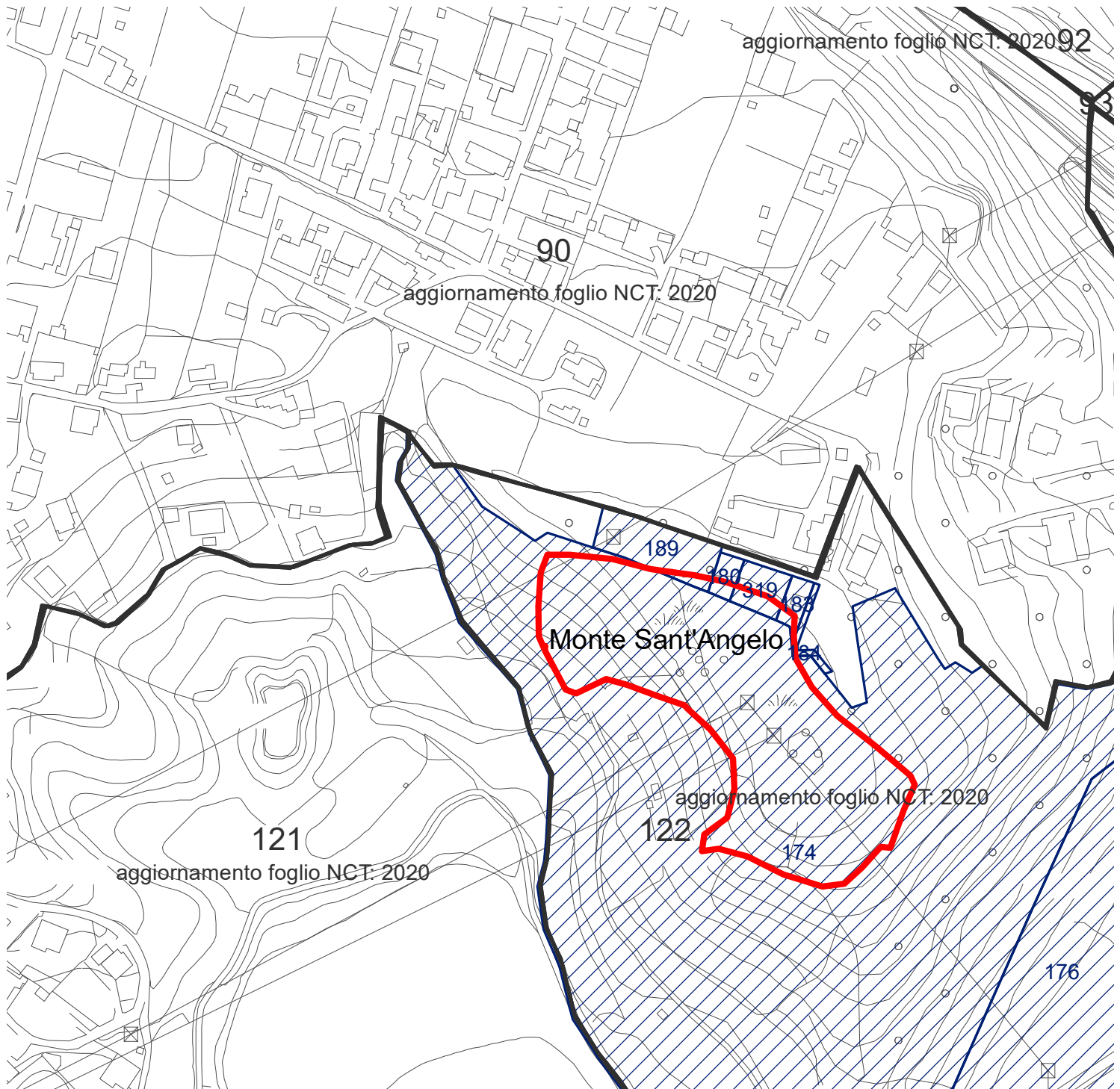
-  fogli catastali NCT
-  incendi 2019
-  particelleNCT\_su\_incendi2019






incendi anno 2019

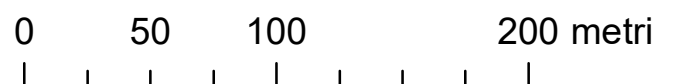
località Monte S. Angelo

Comune di Napoli catasto incendi  
verifica effettuata per confermare l'elenco particelle  
fornito dal Corpo Forestale dello Stato



CTR carta tecnica Regione Campania 2011

-  fogli catastali NCT
-  incendi 2019
-  particelleNCT\_su\_incendi2019

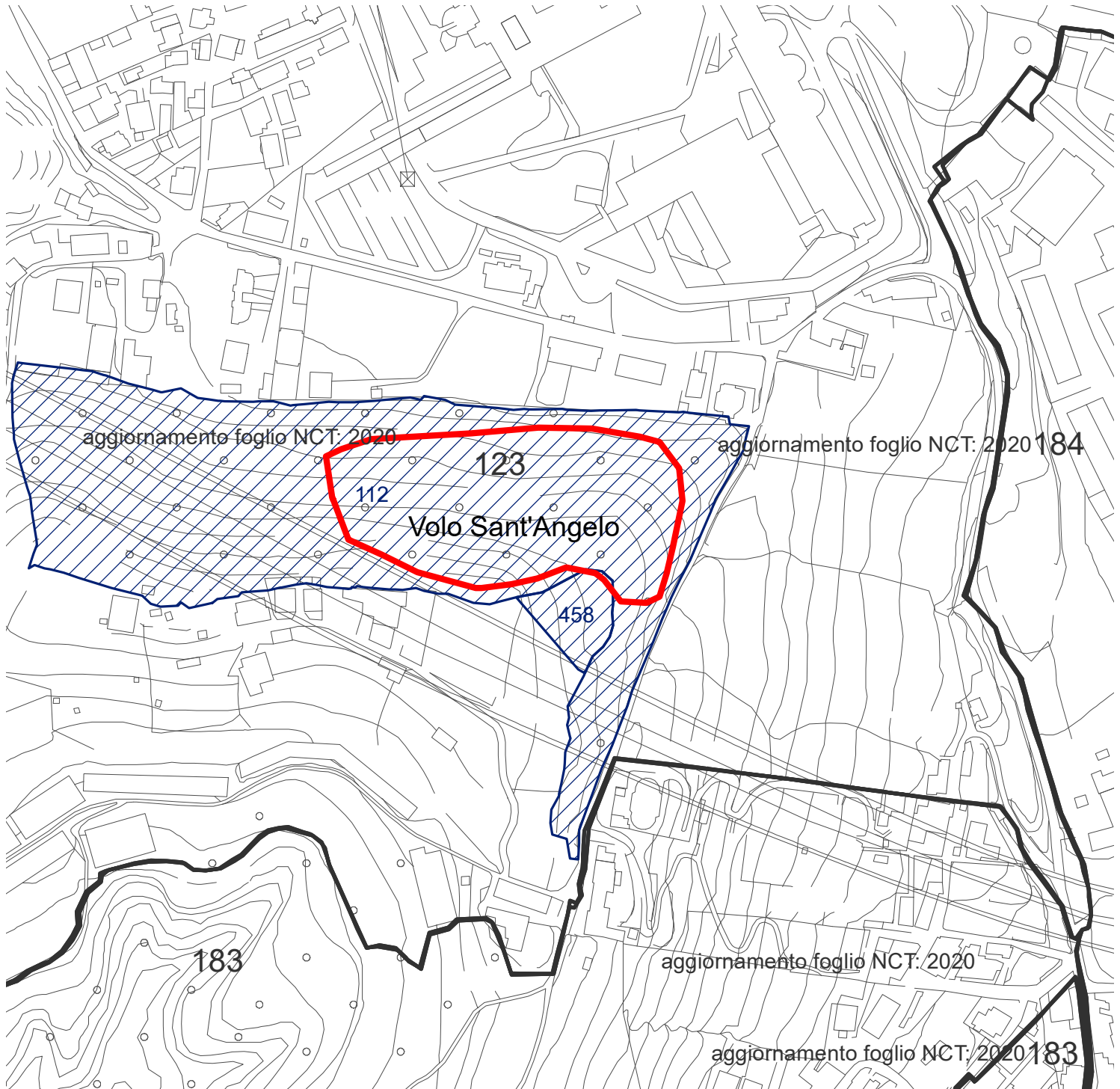







# incendi anno 2019

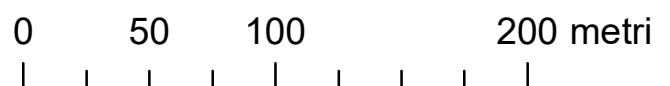
# località Volo S. Angelo

Comune di Napoli catasto incendi  
verifica effettuata per confermare l'elenco particelle  
fornito dal Corpo Forestale dello Stato



CTR carta tecnica Regione Campania 2011

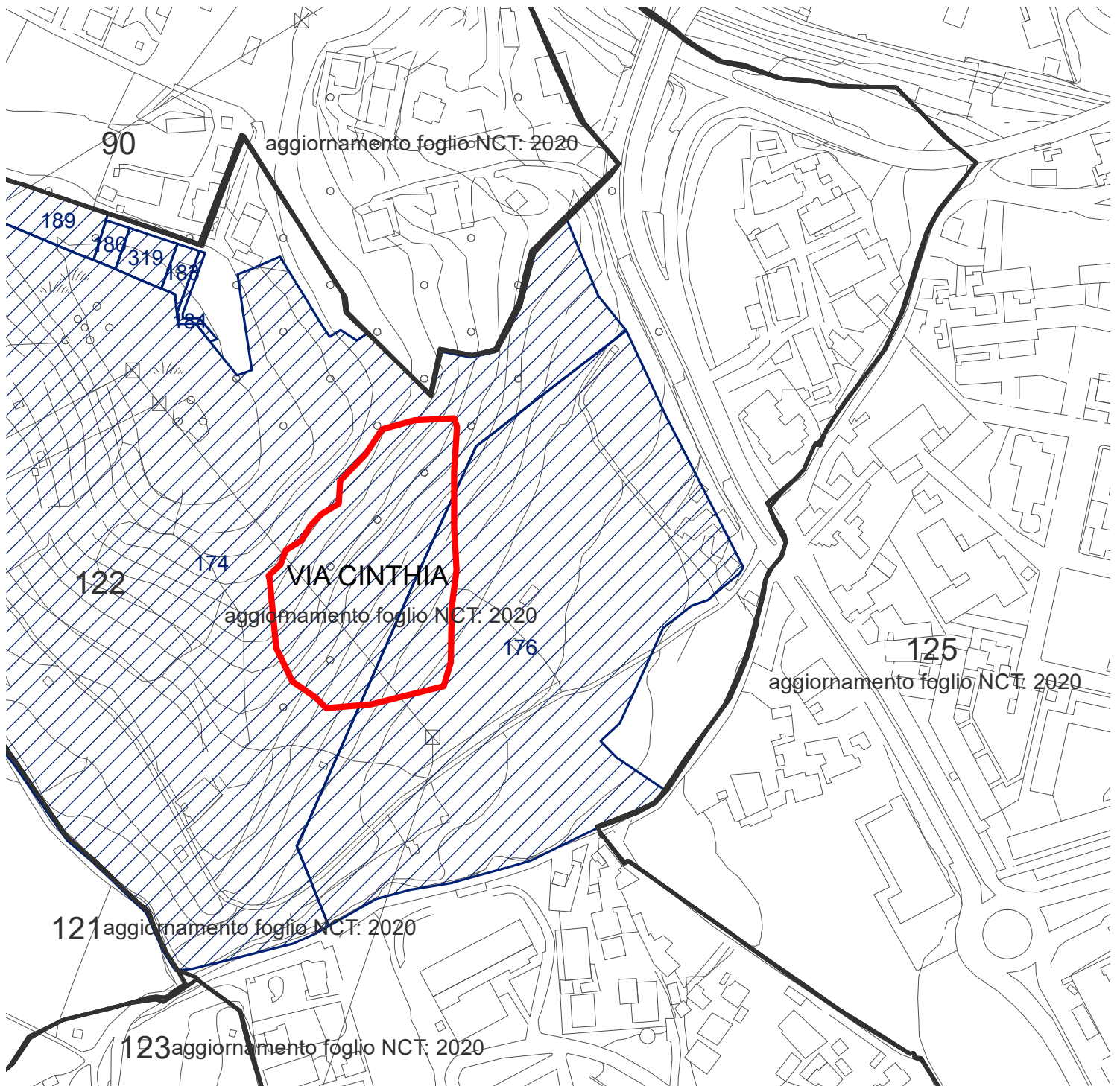
-  fogli catastali NCT
-  incendi 2019
-  particelle NCT su incendi 2019






# incendi anno 2019

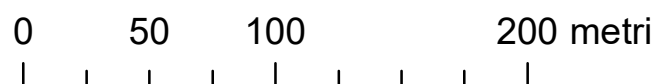
# località via Cinthia

Comune di Napoli catasto incendi  
verifica effettuata per confermare l'elenco particelle  
fornito dal Corpo Forestale dello Stato



CTR carta tecnica Regione Campania 2011

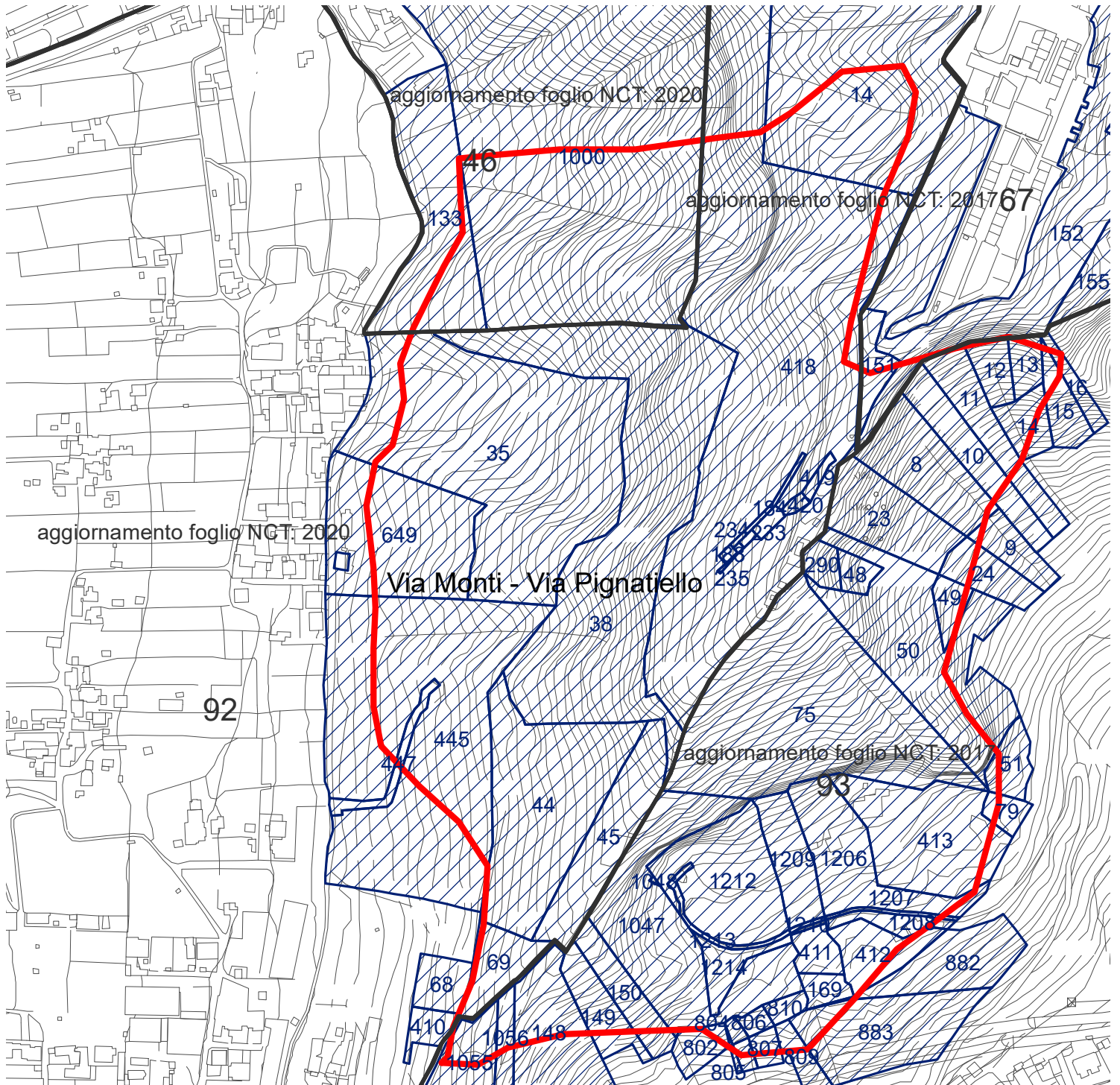
-  fogli catastali NCT
-  incendi 2019
-  particelle NCT su incendi 2019






# incendi anno 2019


# località via Monti - Pignatiello

Comune di Napoli catasto incendi  
verifica effettuata per confermare l'elenco particelle  
fornito dal Corpo Forestale dello Stato



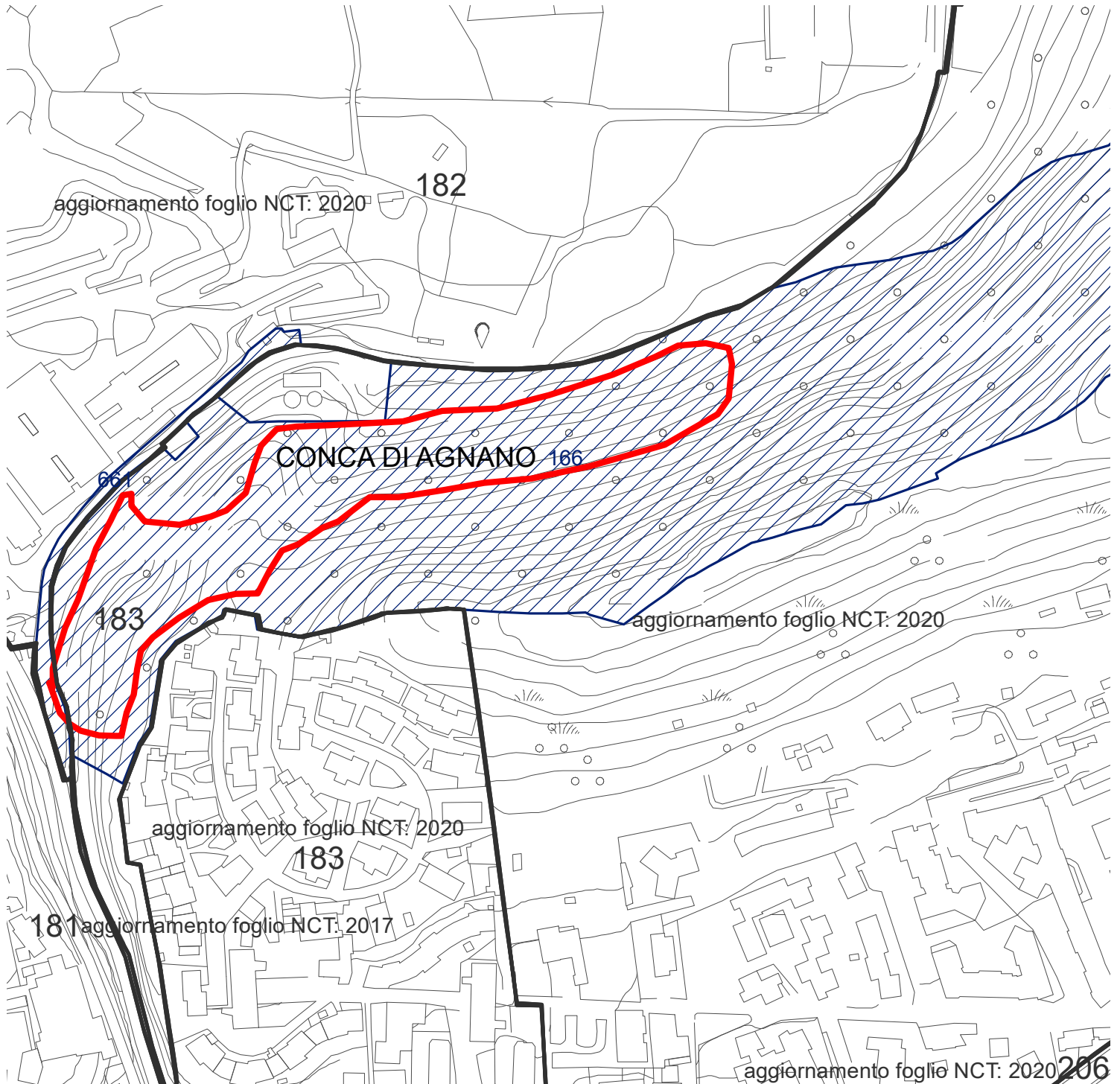
CTR carta tecnica Regione Campania 2011

-  fogli catastali NCT
-  incendi 2019
-  particelleNCT\_su\_incendi2019






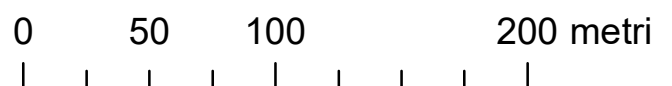


Comune di Napoli catasto incendi  
verifica effettuata per confermare l'elenco particelle  
fornito dal Corpo Forestale dello Stato



CTR carta tecnica Regione Campania 2011

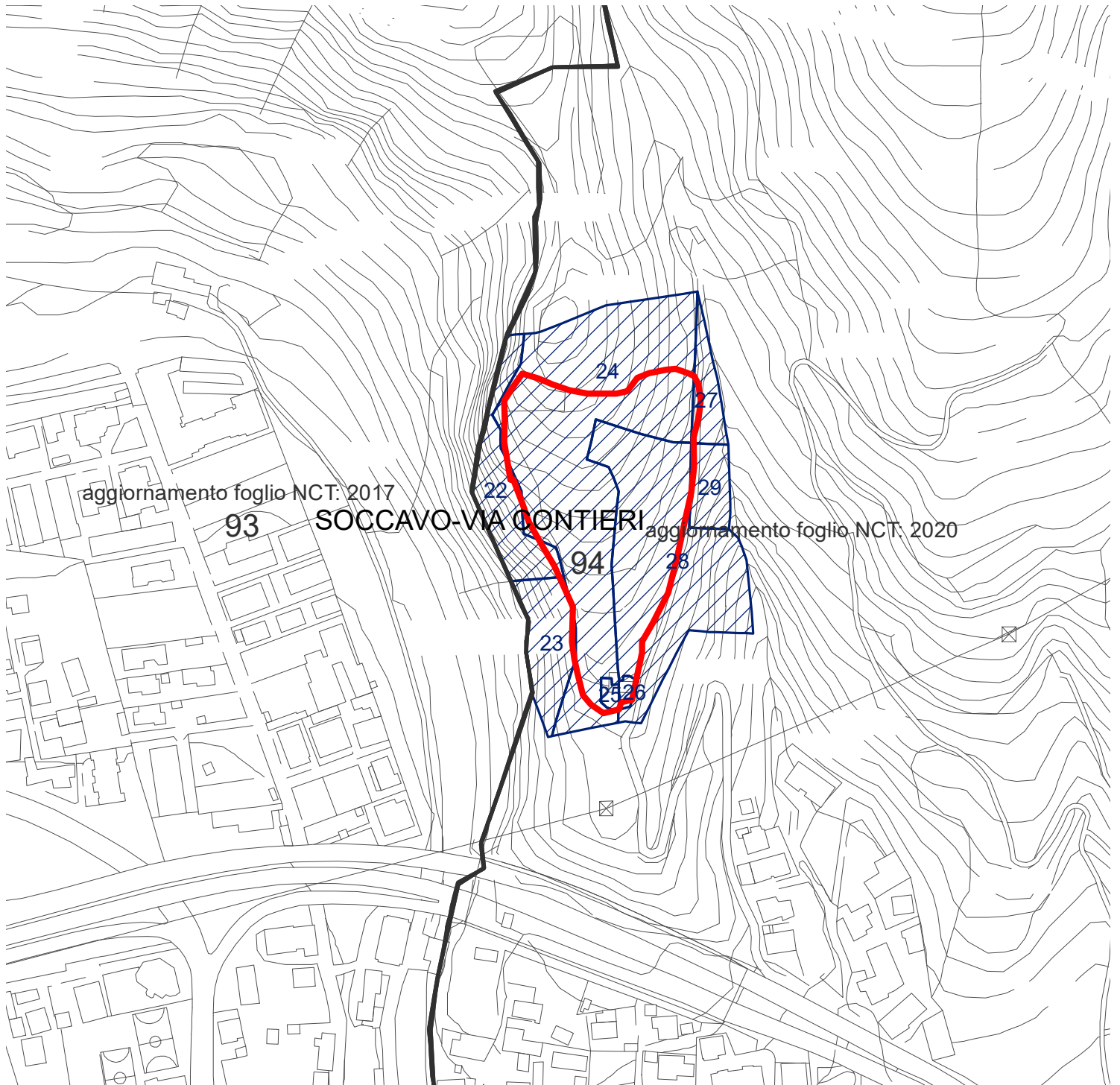
-  fogli catastali NCT
-  incendi 2019
-  particelleNCT\_su\_incendi2019






# incendi anno 2019

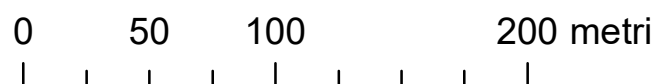
# località Soccavo via Contieri

Comune di Napoli catasto incendi  
verifica effettuata per confermare l'elenco particelle  
fornito dal Corpo Forestale dello Stato



CTR carta tecnica Regione Campania 2011

-  fogli catastali NCT
-  incendi 2019
-  particelleNCT\_su\_incendi2019



**SCHEDE DEI SINGOLI INCENDI RELATIVI ALL'ANNO 2019**  
**FORNITE DAL CORPO FORESTALE DELLO STATO**

(oggi Arma dei Carabinieri - Comando Unità per la Tutela Forestale, Ambientale e Agroalimentare)

**Ministero delle Politiche Agricole Alimentari e Forestali**Corpo Forestale dello Stato  
Rilievo delle aree percorse dal fuoco

---

**Regione** CAMPANIA **Provincia** NAPOLI  
**Comune** NAPOLI  
**Località** Camaldoli

---

**Data incendio** 20/02/2019**Superficie boschiva percorsa dal fuoco (Ha)** 00.00.00**Superficie non boschiva percorsa dal fuoco (Ha)** 00.43.05**Di cui superficie pascoliva percorsa dal fuoco (Ha)****Totale superficie percorsa dal fuoco (Ha)** 00.43.05**Lista delle particelle interessate**

Codice Nazionale	Foglio	Particella	Sub	Allegato	Sviluppo	Superficie in mq	
						Percorsa	Totale
F839	67	00152		0	0	182	27975
F839	67	00155		0	0	4123	55806

La cartografia catastale di sfondo, messa a disposizione dall'Agenzia del Territorio, nelle zone non interessate da controlli agricoli comunitari può non essere aggiornata alla attualità oppure non essere digitalizzata (presenza dei soli centroidi particella) pertanto in taluni casi l'elenco delle particelle deve essere considerato indicativo e non esaustivo. Si invita quindi l'utente a visualizzare l'incendio su cartografia catastale per verificare in modo puntuale le particelle interessate e ricomprese nel perimetro. Per quanto riguarda i dati delle superfici indicati, sono stati desunti mediante rilievi (scala 1:2.000-1:5.000) effettuati con strumentazione speditiva a precisione metrica per finalità interne al servizio d'istituto e suscettibili di errori sia strumentali sia di carattere tecnico e pertanto, al fine della redazione del Catasto Incendi, tali superfici devono essere ricontrollate e verificate

**Ministero delle Politiche Agricole Alimentari e Forestali**Corpo Forestale dello Stato  
Rilievo delle aree percorse dal fuoco

---

**Regione** CAMPANIA **Provincia** NAPOLI  
**Comune** NAPOLI  
**Località** Monte Sant'Angelo

---

**Data incendio** 22/03/2019**Superficie boschiva percorsa dal fuoco (Ha)** 01.65.73**Superficie non boschiva percorsa dal fuoco (Ha)** 00.00.00**Di cui superficie pascoliva percorsa dal fuoco (Ha)****Totale superficie percorsa dal fuoco (Ha)** 01.65.73**Lista delle particelle interessate**

Codice Nazionale	Foglio	Particella	Sub	Allegato	Sviluppo	Superficie in mq	
						Percorsa	Totale
F839	122	00174		0	0	16070	86254
F839	122	00180		0	0	98	295
F839	122	00181		0	0	119	318
F839	122	00182		0	0	116	325
F839	122	00183		0	0	64	335
F839	122	00184		0	0	4	191
F839	122	00189		0	0	102	1585

La cartografia catastale di sfondo, messa a disposizione dall'Agenzia del Territorio, nelle zone non interessate da controlli agricoli comunitari può non essere aggiornata alla attualità oppure non essere digitalizzata (presenza dei soli centroidi particella) pertanto in taluni casi l'elenco delle particelle deve essere considerato indicativo e non esaustivo. Si invita quindi l'utente a visualizzare l'incendio su cartografia catastale per verificare in modo puntuale le particelle interessate e ricomprese nel perimetro. Per quanto riguarda i dati delle superfici indicati, sono stati desunti mediante rilievi (scala 1:2.000-1:5.000) effettuati con strumentazione speditiva a precisione metrica per finalità interne al servizio d'istituto e suscettibili di errori sia strumentali sia di carattere tecnico e pertanto, al fine della redazione del Catasto Incendi, tali superfici devono essere ricontrollate e verificate



**Ministero delle Politiche Agricole Alimentari e Forestali**Corpo Forestale dello Stato  
Rilievo delle aree percorse dal fuoco

---

**Regione** CAMPANIA **Provincia** NAPOLI  
**Comune** NAPOLI  
**Località** Volo Sant'Angelo

---

**Data incendio** 26/06/2019**Superficie boschiva percorsa dal fuoco (Ha)** 01.35.09**Superficie non boschiva percorsa dal fuoco (Ha)** 00.00.00**Di cui superficie pascoliva percorsa dal fuoco (Ha)****Totale superficie percorsa dal fuoco (Ha)** 01.35.09**Lista delle particelle interessate**

Codice Nazionale	Foglio	Particella	Sub	Allegato	Sviluppo	Superficie in mq	
						Percorsa	Totale
F839	123	00112		0	0	13482	40563
F839	123	00458		0	0	27	1518

---

La cartografia catastale di sfondo, messa a disposizione dall'Agenzia del Territorio, nelle zone non interessate da controlli agricoli comunitari può non essere aggiornata alla attualità oppure non essere digitalizzata (presenza dei soli centroidi particella) pertanto in taluni casi l'elenco delle particelle deve essere considerato indicativo e non esaustivo. Si invita quindi l'utente a visualizzare l'incendio su cartografia catastale per verificare in modo puntuale le particelle interessate e ricomprese nel perimetro. Per quanto riguarda i dati delle superfici indicati, sono stati desunti mediante rilievi (scala 1:2.000-1:5.000) effettuati con strumentazione speditiva a precisione metrica per finalità interne al servizio d'istituto e suscettibili di errori sia strumentali sia di carattere tecnico e pertanto, al fine della redazione del Catasto Incendi, tali superfici devono essere ricontrollate e verificate

**Ministero delle Politiche Agricole Alimentari e Forestali**Corpo Forestale dello Stato  
Rilievo delle aree percorse dal fuoco

---

**Regione** CAMPANIA **Provincia** NAPOLI  
**Comune** NAPOLI  
**Località** VIA CINTHIA

---

**Data incendio** 23/07/2019**Superficie boschiva percorsa dal fuoco (Ha)** 01.13.88**Superficie non boschiva percorsa dal fuoco (Ha)** 00.00.00**Di cui superficie pascoliva percorsa dal fuoco (Ha)****Totale superficie percorsa dal fuoco (Ha)** 01.13.88**Lista delle particelle interessate**

Codice Nazionale	Foglio	Particella	Sub	Allegato	Sviluppo	Superficie in mq	
						Percorsa	Totale
F839	122	00174		0	0	8901	86254
F839	122	00176		0	0	2487	38085

---

La cartografia catastale di sfondo, messa a disposizione dall'Agenzia del Territorio, nelle zone non interessate da controlli agricoli comunitari può non essere aggiornata alla attualità oppure non essere digitalizzata (presenza dei soli centroidi particella) pertanto in taluni casi l'elenco delle particelle deve essere considerato indicativo e non esaustivo. Si invita quindi l'utente a visualizzare l'incendio su cartografia catastale per verificare in modo puntuale le particelle interessate e ricomprese nel perimetro. Per quanto riguarda i dati delle superfici indicati, sono stati desunti mediante rilievi (scala 1:2.000-1:5.000) effettuati con strumentazione speditiva a precisione metrica per finalità interne al servizio d'istituto e suscettibili di errori sia strumentali sia di carattere tecnico e pertanto, al fine della redazione del Catasto Incendi, tali superfici devono essere ricontrollate e verificate

**Ministero delle Politiche Agricole Alimentari e Forestali**Corpo Forestale dello Stato  
Rilievo delle aree percorse dal fuoco**Regione** CAMPANIA **Provincia** NAPOLI  
**Comune** NAPOLI  
**Località** Via Monti - Via Pignatiello**Data incendio** 08/08/2019**Superficie boschiva percorsa dal fuoco (Ha)** 37.75.00**Superficie non boschiva percorsa dal fuoco (Ha)** 00.00.00**Di cui superficie pascoliva percorsa dal fuoco (Ha)****Totale superficie percorsa dal fuoco (Ha)** 37.75.00**Lista delle particelle interessate**

Codice Nazionale	Foglio	Particella	Sub	Allegato	Sviluppo	Superficie in mq	
						Percorsa	Totale
F839	46	00133		0	0	2955	14195
F839	46	00663		0	0	30859	148852
F839	67	00151		0	0	858	2075
F839	67	00152		0	0	1042	27975
F839	92	00014		0	0	10415	37636
F839	92	00035		0	0	33155	37211
F839	92	00036		0	0	9261	13958
F839	92	00038		0	0	37599	37599
F839	92	00043		0	0	20596	40589
F839	92	00044		0	0	17353	17422
F839	92	00045		0	0	7438	7438
F839	92	00068		0	0	3	2171
F839	92	00069		0	0	3046	3230
F839	92	00183		0	0	137	137
F839	92	00184		0	0	393	393
F839	92	00233		0	0	369	369
F839	92	00234		0	0	107	107
F839	92	00235		0	0	93	93
F839	92	00410		0	0	2	1244
F839	92	00418		0	0	57580	77298

La cartografia catastale di sfondo, messa a disposizione dall'Agenzia del Territorio, nelle zone non interessate da controlli agricoli comunitari può non essere aggiornata alla attualità oppure non essere digitalizzata (presenza dei soli centroidi particella) pertanto in taluni casi l'elenco delle particelle deve essere considerato indicativo e non esaustivo. Si invita quindi l'utente a visualizzare l'incendio su cartografia catastale per verificare in modo puntuale le particelle interessate e ricomprese nel perimetro. Per quanto riguarda i dati delle superfici indicati, sono stati desunti mediante rilievi (scala 1:2.000-1:5.000) effettuati con strumentazione speditiva a precisione metrica per finalità interne al servizio d'istituto e suscettibili di errori sia strumentali sia di carattere tecnico e pertanto, al fine della redazione del Catasto Incendi, tali superfici devono essere ricontrollate e verificate

**Ministero delle Politiche Agricole Alimentari e Forestali**Corpo Forestale dello Stato  
Rilievo delle aree percorse dal fuoco**Regione** CAMPANIA **Provincia** NAPOLI  
**Comune** NAPOLI  
**Località** Via Monti - Via Pignatiello**Data incendio** 08/08/2019**Superficie boschiva percorsa dal fuoco (Ha)** 37.75.00**Superficie non boschiva percorsa dal fuoco (Ha)** 00.00.00**Di cui superficie pascoliva percorsa dal fuoco (Ha)****Totale superficie percorsa dal fuoco (Ha)** 37.75.00**Lista delle particelle interessate**

Codice Nazionale	Foglio	Particella	Sub	Allegato	Sviluppo	Superficie in mq	
						Percorsa	Totale
F839	92	00419		0	0	380	380
F839	92	00420		0	0	268	268
F839	93	00008		0	0	6752	6855
F839	93	00009		0	0	81	2285
F839	93	00010		0	0	3416	4764
F839	93	00011		0	0	3175	4635
F839	93	00012		0	0	1567	1814
F839	93	00013		0	0	1011	1375
F839	93	00014		0	0	1367	2170
F839	93	00015		0	0	316	2107
F839	93	00016		0	0	3	1112
F839	93	00023		0	0	6430	6430
F839	93	00024		0	0	792	2783
F839	93	00048		0	0	996	996
F839	93	00049		0	0	1086	1289
F839	93	00050		0	0	11180	16208
F839	93	00051		0	0	207	1972
F839	93	00075		0	0	28945	28945
F839	93	00077		0	0	4125	4125
F839	93	00078		0	0	8982	9391

La cartografia catastale di sfondo, messa a disposizione dall'Agenzia del Territorio, nelle zone non interessate da controlli agricoli comunitari può non essere aggiornata alla attualità oppure non essere digitalizzata (presenza dei soli centroidi particella) pertanto in taluni casi l'elenco delle particelle deve essere considerato indicativo e non esaustivo. Si invita quindi l'utente a visualizzare l'incendio su cartografia catastale per verificare in modo puntuale le particelle interessate e ricomprese nel perimetro. Per quanto riguarda i dati delle superfici indicati, sono stati desunti mediante rilievi (scala 1:2.000-1:5.000) effettuati con strumentazione speditiva a precisione metrica per finalità interne al servizio d'istituto e suscettibili di errori sia strumentali sia di carattere tecnico e pertanto, al fine della redazione del Catasto Incendi, tali superfici devono essere ricontrollate e verificate

**Ministero delle Politiche Agricole Alimentari e Forestali**Corpo Forestale dello Stato  
Rilievo delle aree percorse dal fuoco**Regione** CAMPANIA **Provincia** NAPOLI  
**Comune** NAPOLI  
**Località** Via Monti - Via Pignatiello**Data incendio** 08/08/2019**Superficie boschiva percorsa dal fuoco (Ha)** 37.75.00**Superficie non boschiva percorsa dal fuoco (Ha)** 00.00.00**Di cui superficie pascoliva percorsa dal fuoco (Ha)****Totale superficie percorsa dal fuoco (Ha)** 37.75.00**Lista delle particelle interessate**

Codice Nazionale	Foglio	Particella	Sub	Allegato	Sviluppo	Superficie in mq	
						Percorsa	Totale
F839	93	00079		0	0	221	1048
F839	93	00148		0	0	4071	12045
F839	93	00149		0	0	2657	3190
F839	93	00150		0	0	2872	3253
F839	93	00169		0	0	1064	1064
F839	93	00290		0	0	1149	1149
F839	93	00410		0	0	12070	12070
F839	93	00411		0	0	1535	1535
F839	93	00412		0	0	2678	3438
F839	93	00413		0	0	10307	11167
F839	93	00802		0	0	583	1562
F839	93	00803		0	0	54	711
F839	93	00804		0	0	280	280
F839	93	00805		0	0	299	401
F839	93	00806		0	0	512	512
F839	93	00807		0	0	651	755
F839	93	00809		0	0	613	1384
F839	93	00810		0	0	694	694
F839	93	00812		0	0	39	433
F839	93	00829		0	0	29	29

La cartografia catastale di sfondo, messa a disposizione dall'Agenzia del Territorio, nelle zone non interessate da controlli agricoli comunitari può non essere aggiornata alla attualità oppure non essere digitalizzata (presenza dei soli centroidi particella) pertanto in taluni casi l'elenco delle particelle deve essere considerato indicativo e non esaustivo. Si invita quindi l'utente a visualizzare l'incendio su cartografia catastale per verificare in modo puntuale le particelle interessate e ricomprese nel perimetro. Per quanto riguarda i dati delle superfici indicati, sono stati desunti mediante rilievi (scala 1:2.000-1:5.000) effettuati con strumentazione speditiva a precisione metrica per finalità interne al servizio d'istituto e suscettibili di errori sia strumentali sia di carattere tecnico e pertanto, al fine della redazione del Catasto Incendi, tali superfici devono essere ricontrollate e verificate

**Ministero delle Politiche Agricole Alimentari e Forestali**Corpo Forestale dello Stato  
Rilievo delle aree percorse dal fuoco

---

**Regione** CAMPANIA **Provincia** NAPOLI  
**Comune** NAPOLI  
**Località** Via Monti - Via Pignatiello

---

**Data incendio** 08/08/2019**Superficie boschiva percorsa dal fuoco (Ha)** 37.75.00**Superficie non boschiva percorsa dal fuoco (Ha)** 00.00.00**Di cui superficie pascoliva percorsa dal fuoco (Ha)****Totale superficie percorsa dal fuoco (Ha)** 37.75.00**Lista delle particelle interessate**

Codice Nazionale	Foglio	Particella	Sub	Allegato	Sviluppo	Superficie in mq	
						Percorsa	Totale
F839	93	00830		0	0	53	102
F839	93	00882		0	0	79	5561
F839	93	00883		0	0	1191	8978
F839	93	01047		0	0	15577	15578
F839	93	01048		0	0	27	27
F839	93	01055		0	0	2028	9332
F839	93	01056		0	0	875	10719

La cartografia catastale di sfondo, messa a disposizione dall'Agenzia del Territorio, nelle zone non interessate da controlli agricoli comunitari può non essere aggiornata alla attualità oppure non essere digitalizzata (presenza dei soli centroidi particella) pertanto in taluni casi l'elenco delle particelle deve essere considerato indicativo e non esaustivo. Si invita quindi l'utente a visualizzare l'incendio su cartografia catastale per verificare in modo puntuale le particelle interessate e ricomprese nel perimetro. Per quanto riguarda i dati delle superfici indicati, sono stati desunti mediante rilievi (scala 1:2.000-1:5.000) effettuati con strumentazione speditiva a precisione metrica per finalità interne al servizio d'istituto e suscettibili di errori sia strumentali sia di carattere tecnico e pertanto, al fine della redazione del Catasto Incendi, tali superfici devono essere ricontrollate e verificate

**Ministero delle Politiche Agricole Alimentari e Forestali**Corpo Forestale dello Stato  
Rilievo delle aree percorse dal fuoco

---

**Regione** CAMPANIA **Provincia** NAPOLI  
**Comune** NAPOLI  
**Località** CONCA DI AGNANO

---

**Data incendio** 16/08/2019**Superficie boschiva percorsa dal fuoco (Ha)** 01.89.23**Superficie non boschiva percorsa dal fuoco (Ha)** 00.00.00**Di cui superficie pascoliva percorsa dal fuoco (Ha)****Totale superficie percorsa dal fuoco (Ha)** 01.89.23**Lista delle particelle interessate**

Codice Nazionale	Foglio	Particella	Sub	Allegato	Sviluppo	Superficie in mq	
						Percorsa	Totale
F839	182	00138		0	0	11	2004
F839	183	00166		0	0	18834	77269

La cartografia catastale di sfondo, messa a disposizione dall'Agenzia del Territorio, nelle zone non interessate da controlli agricoli comunitari può non essere aggiornata alla attualità oppure non essere digitalizzata (presenza dei soli centroidi particella) pertanto in taluni casi l'elenco delle particelle deve essere considerato indicativo e non esaustivo. Si invita quindi l'utente a visualizzare l'incendio su cartografia catastale per verificare in modo puntuale le particelle interessate e ricomprese nel perimetro. Per quanto riguarda i dati delle superfici indicati, sono stati desunti mediante rilievi (scala 1:2.000-1:5.000) effettuati con strumentazione speditiva a precisione metrica per finalità interne al servizio d'istituto e suscettibili di errori sia strumentali sia di carattere tecnico e pertanto, al fine della redazione del Catasto Incendi, tali superfici devono essere ricontrollate e verificate

**Ministero delle Politiche Agricole Alimentari e Forestali**Corpo Forestale dello Stato  
Rilievo delle aree percorse dal fuoco

---

**Regione** CAMPANIA **Provincia** NAPOLI  
**Comune** NAPOLI  
**Località** SOCCA VO-VIA CONTIERI

---

**Data incendio** 31/08/2019**Superficie boschiva percorsa dal fuoco (Ha)** 01.20.83**Superficie non boschiva percorsa dal fuoco (Ha)** 00.00.00**Di cui superficie pascoliva percorsa dal fuoco (Ha)****Totale superficie percorsa dal fuoco (Ha)** 01.20.83**Lista delle particelle interessate**

Codice Nazionale	Foglio	Particella	Sub	Allegato	Sviluppo	Superficie in mq	
						Percorsa	Totale
F839	94	00022		0	0	520	2137
F839	94	00023		0	0	305	1715
F839	94	00024		0	0	7265	11668
F839	94	00025		0	0	134	134
F839	94	00026		0	0	71	131
F839	94	00028		0	0	3789	7223

La cartografia catastale di sfondo, messa a disposizione dall'Agenzia del Territorio, nelle zone non interessate da controlli agricoli comunitari può non essere aggiornata alla attualità oppure non essere digitalizzata (presenza dei soli centroidi particella) pertanto in taluni casi l'elenco delle particelle deve essere considerato indicativo e non esaustivo. Si invita quindi l'utente a visualizzare l'incendio su cartografia catastale per verificare in modo puntuale le particelle interessate e ricomprese nel perimetro. Per quanto riguarda i dati delle superfici indicati, sono stati desunti mediante rilievi (scala 1:2.000-1:5.000) effettuati con strumentazione speditiva a precisione metrica per finalità interne al servizio d'istituto e suscettibili di errori sia strumentali sia di carattere tecnico e pertanto, al fine della redazione del Catasto Incendi, tali superfici devono essere ricontrollate e verificate