



CITTA' METROPOLITANA DI NAPOLI COMUNE DI NAPOLI

SERVIZIO PIANIFICAZIONE URBANISTICA GENERALE E ATTUATIVA



PIANO URBANISTICO ATTUATIVO

(ex art. 27 L.R.C.16/2004 e ss.mm.ii., ex art. 33 delle Nta della variante al PRG di Napoli)

INSEDIAMENTO COMMERCIALE E ATTREZZATURE PUBBLICHE IN VIA DELLE REPUBBLICHE MARINARE

Con integrazioni e modifiche richieste nei pareri in
sede di conferenza dei servizi



ELABORATO:
VISURE CATASTALI

ELABORATO:
V.C.

DATA: Gennaio 2019

AGGIORNAMENTI: Dicembre 2023

PROPRIETA':


MANDES s.r.l.

Via Domenico Morelli 15, 80121 Napoli
P.IVA 00273120634

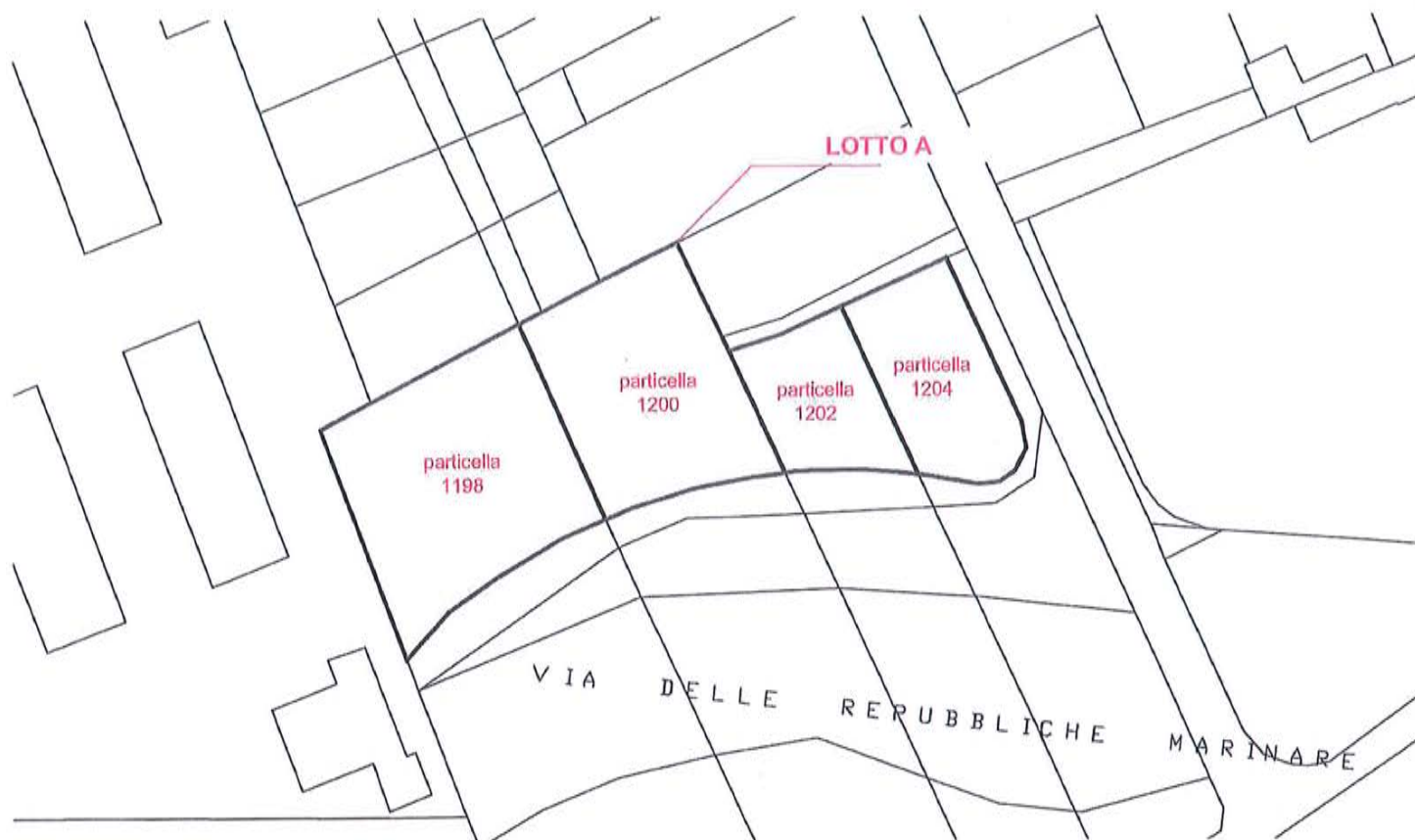
PROGETTO:

FALANGA E MORRA ARCHITETTI

Coordinamento: Arch. Giovanni Morra



ATTI DI PROPRIETÀ E VISURE CATASTALI "LOTTO A"



LEGENDA

particella xxxx	PARTICELLE CATASTALI DI PROPRIETA' MANDES		Sup. Catastale mq *
LOTTO A	foglio 157	PARTICELLA 1198	1056
	foglio 157	PARTICELLA 1200	743
	foglio 157	PARTICELLA 1202	359
	foglio 157	PARTICELLA 1204	537
Somma particelle lotto A			2695

* N.B. I VALORI NUMERICI RIPORTATI IN TABELLA SONO DESUNTI DALLE VISURE CATASTALI DELLE PARTICELLE



Ufficio Provinciale di Napoli - Territorio
Servizi Catastali

Visura storica per immobile

Situazione degli atti informatizzati dall'impianto meccanografico al 20/05/2016

Data: 20/05/2016 - Ora: 10.35.30

Segue

Visura n.: T76061 Pag: 1

LOMO A

Dati della richiesta	Comune di NAPOLI (Codice: F839)		
Catasto Terreni	Provincia di NAPOLI		
	Foglio: 157 Particella: 1198		

Area di enti urbani e promiscui dal 15/03/2012

N.	DATI IDENTIFICATIVI			DATI CLASSAMENTO				DATI DERIVANTI DA
	Foglio	Particella	Sub Porz	Qualità Classe	Superficie(m ²) ha are ca	Deduz	Reddito	
I	157	1198	-	ENTE- URBANO	10 56			VARIAZIONE D'UFFICIO del 15/03/2012 protocollo n. NAO166013 in atti dal 15/03/2012 (n. 3711.1/2012)
Notifica		Partita		1				
Annotazioni di immobile: particella interessata da immobile urbano non regolarizzato ai sensi del dl 78/2010								

Mappati Fabbricati Correlati
Sezione - SezUrb BAR - Foglio 7 - Particella 1198

Situazione dell'Immobile dal 11/06/2010

N.	DATI IDENTIFICATIVI			DATI CLASSAMENTO				DATI DERIVANTI DA
	Foglio	Particella	Sub Porz	Qualità Classe	Superficie(m ²) ha are ca	Deduz	Reddito	
I	157	1198	-	ORTO IRRIG 1	10 56	P2B	Euro 62,45	FRAZIONAMENTO del 11/06/2010 protocollo n. NAO532987 in atti dal 11/06/2010 presentato il 11/06/2010 (n. 532987.1/2010)
Notifica		Partita						

Nella variazione sono stati soppressi i seguenti immobili:

- foglio 157 particella 375 - foglio 157 particella 376 - foglio 157 particella 378 - foglio 157 particella 379 - foglio 157 particella 405

Sono stati inoltre variati i seguenti immobili:

- foglio 157 particella 1199 - foglio 157 particella 1200 - foglio 157 particella 1201 - foglio 157 particella 1202 - foglio 157 particella 1203 - foglio 157 particella 1204 - foglio 157 particella 1205 - foglio 157 particella 1206 - foglio 157 particella 1207 - foglio 157 particella 1208

L'infestazione alla data della richiesta deriva dai seguenti atti:



Ufficio Provinciale di Napoli - Territorio
Servizi Catastrali

Visura storica per immobile

Situazione degli atti informatizzati dall'impianto meccanografico al 20/05/2016

Data: 20/05/2016 - Ora: 10.35.30

Segue

Visura n.: T76061 Pag: 2

Situazione degli intestati dal 11/01/2011

N.	DIRITTI E ONERI REALI	CODICE FISCALE	DIRITTI E ONERI REALI
1	(1) Proprietà per 1/1 fino al 15/03/2012		
DATI DERIVANTI DA			
ISTRUMENTO (ATTO PUBBLICO) del 11/01/2011 Nota presentata con Modello Unico in atti dal 10/02/2011 Repertorio n.: 10315 Rogante: FALCONIO DIOMEDE Sede: NAPOLI			
Registrazione: Sede: FUSIONE DI SOCIETA' Rettifica la trasc. n.2377/2001 (n. 2579.2/2011)			

Situazione degli intestati dal 11/06/2010

N.	DIRITTI E ONERI REALI	CODICE FISCALE	DIRITTI E ONERI REALI
1	(1) Proprietà per 1000/1000 fino al 11/01/2011		
DATI DERIVANTI DA			
FRAZIONAMENTO del 11/06/2010 protocollo n. NA0532987 in atti dal 11/06/2010 Registrazione: presentato il 11/06/2010 (n. 532987.1/2010)			

Situazione dell'immobile che ha originato il precedente dal 21/02/2002

N.	DATI IDENTIFICATIVI	DATI CLASSAMENTO				DATI DERIVANTI DA		
		Porz	Qualità Classe	Superficie(m ²) ha are ca	Deduz		Reddito	
1	Foglio 157 Particella 375 Sub -	-	ORTO IRRIG 1	II 80	P2B	Dominicale Euro 69,78	Agrario Euro 24,38	FRAZIONAMENTO del 10/02/1988 protocollo n. 116553 in atti dal 21/02/2002 MOD. 51 N. 424 (n. 424.5/1988)
Notifica		Partita						
Annotazioni		costituisce la p.lla 927						

Sono stati inoltre variati i seguenti immobili:
- foglio 157 particella 927

Situazione dell'immobile dall'impianto meccanografico

N.	DATI IDENTIFICATIVI	DATI CLASSAMENTO				DATI DERIVANTI DA		
		Porz	Qualità Classe	Superficie(m ²) ha are ca	Deduz		Reddito	
1	Foglio 157 Particella 375 Sub -	-	ORTO IRRIG 1	25 90	P2B	Dominicale Euro 153,16	Agrario Euro 53,50	Impianto meccanografico del 30/04/1962
Notifica		Partita		7850				

L' intestazione alla data della richiesta deriva dai seguenti atti:



Ufficio Provinciale di Napoli - Territorio
Servizi Catastali

Data: 20/05/2016 - Ora: 10.35.30

Fine

Visura n.: T76061 Pag: 3

Visura storica per immobile

Situazione degli atti informatizzati dall'impianto meccanografico al 20/05/2016

Situazione degli intestati dal 23/07/1976

N.	DATA ANAGRAFICI	CODICE FISCALE	DIRITTI E ONERI REALI
1	[REDACTED]	[REDACTED]	(1) Proprietà per 1/2 fino al 31/07/1963
2	[REDACTED]	[REDACTED]	(1) Proprietà per 1/2 fino al 31/07/1963
DATI DERIVANTI DA DENUNZIA (NEI PASSAGGI PER CAUSA DI MORTE) del 23/07/1976 in atti dal 18/01/1989 Registrazione: Sede: NAPOLI n: 71480 del 03/11/1987 (n. 7805.1/1987)			

Situazione degli intestati dal 31/07/1963

N.	DATA ANAGRAFICI	CODICE FISCALE	DIRITTI E ONERI REALI
1	[REDACTED]	[REDACTED]	(1) Proprietà per 1000/1000 fino al 11/06/2010
DATI DERIVANTI DA RETTIFICA DI INTESTAZIONE ALL'ATTUALITÀ del 31/07/1963 protocollo n. NA0418219 Voltura in atti dal 10/05/2010 Repertorio n.: 26516 Rogante: PIROLO Sede: NAPOLI Registrazione: PU Sede: NAPOLI n: 3994 del 20/08/1963 VENDITA IST.409112/2010 (n. 15778.1/2010)			

Situazione degli intestati dal 31/07/1963

N.	DATA ANAGRAFICI	CODICE FISCALE	DIRITTI E ONERI REALI
1	[REDACTED]	[REDACTED]	(1) Proprietà per 1000/1000 fino al 23/07/1976
DATI DERIVANTI DA ISTRUMENTO (ATTO PUBBLICO) del 31/07/1963 protocollo n. NA0149111 Voltura in atti dal 19/02/2010 Repertorio n.: 26516 Rogante: PIROLO Sede: NAPOLI Registrazione: PU Sede: NAPOLI n: 3994 del 20/08/1963 VENDITA (n. 5611.1/2010)			

Situazione degli intestati relativa ad atto del 01/07/1925 (antecedente all'impianto meccanografico)

N.	DATA ANAGRAFICI	CODICE FISCALE	DIRITTI E ONERI REALI
1	[REDACTED]	[REDACTED]	(1) Proprietà per 1/2 fino al 31/07/1963
2	[REDACTED]	[REDACTED]	(1) Proprietà per 1/2 fino al 31/07/1963
3	[REDACTED]	[REDACTED]	Usufruttuario parziale fino al 31/07/1963
DATI DERIVANTI DA DENUNZIA (NEI PASSAGGI PER CAUSA DI MORTE) del 01/07/1925 in atti dal 30/12/1964 Registrazione: US Sede: NAPOLI Volume: 1699 n: 1689 del 10/12/1962 (n. 11964)			

Situazione degli intestati dall'impianto meccanografico

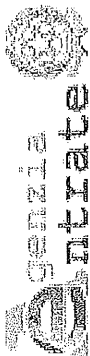
N.	DATA ANAGRAFICI	CODICE FISCALE	DIRITTI E ONERI REALI
1	[REDACTED]	[REDACTED]	fino al 01/07/1925
DATI DERIVANTI DA Impianto meccanografico del 30/04/1962			

Unità immobiliari n. 1

Tributi erariali: Euro 0,90

Visura telematica

* Codice Fiscale Validato in Anagrafe Tributaria



Ufficio Provinciale di Napoli - Territorio
Servizi Catastrali

Visura storica per immobile

Situazione degli atti informatizzati dall'impianto meccanografico al 20/05/2016

Data: 20/05/2016 - Ora: 10.32.45 Segue

Visura n.: T74078 Pag: 1

LOTO A

Dati della richiesta		Comune di NAPOLI (Codice: F839)	
Catasto Terreni		Provincia di NAPOLI	
		Foglio: 157 Particella: 1202	
INTESTATO			
1	MANDES S.R.L. con sede in NAPOLI		00273120634* (1) Proprietà per 1/1

Situazione dell'Immobile dal 11/06/2010

N.	DATI IDENTIFICATIVI			DATI CLASSAMENTO				DATI DERIVANTI DA		
	Foglio	Particella	Sub	Porz	Qualità Classe	Superficie(m ²) ha arc ca	Deduz		Reddito	
1	157	1202		-	ORTO IRRIG I	03 59	P2B	Dominicale Euro 21,23	Agrario Euro 7,42	FRAZIONAMENTO del 11/06/2010 protocollo n. NA0532987 in atti dal 11/06/2010 presentato il 11/06/2010 (n. 532987.1/2010)
Notifica				Partita						

Nella variazione sono stati soppressi i seguenti immobili:

- foglio 157 particella 375 - foglio 157 particella 376 - foglio 157 particella 378 - foglio 157 particella 379 - foglio 157 particella 405

Sono stati inoltre variati i seguenti immobili:

- foglio 157 particella 1198 - foglio 157 particella 1199 - foglio 157 particella 1200 - foglio 157 particella 1201 - foglio 157 particella 1203 - foglio 157 particella 1204 - foglio 157 particella 1205 - foglio 157 particella 1206 - foglio 157 particella 1207 - foglio 157 particella 1208

L'intestazione alla data della richiesta deriva dai seguenti atti:

Situazione degli intestati dal 11/01/2011

N.	DATI ANAGRAFICI		CODICE FISCALE	DIRITTI E ONERI REALI
1	[REDACTED]		[REDACTED]	(1) Proprietà per 1/1
DATI DERIVANTI DA				
ISTRUMENTO (ATTO PUBBLICO) del 11/01/2011 Nota presentata con Modello Unico in atti dal 10/02/2011 Repertorio n. 10315 Rogante: FALCONIO DIOMEDE Sede: NAPOLI				
Registrazione: Sede: FUSIONE DI SOCIETA' Rettifica la trasc. n.2377/2001 (n. 2579.2/2011)				

Situazione degli intestati dal 11/06/2010

N.	DATI ANAGRAFICI		CODICE FISCALE	DIRITTI E ONERI REALI
1	[REDACTED]		[REDACTED]	(1) Proprietà per 1000/1000 fino al 11/01/2011
DATI DERIVANTI DA				
FRAZIONAMENTO del 11/06/2010 protocollo n. NA0532987 in atti dal 11/06/2010 Registrazione: presentato il 11/06/2010 (n. 532987.1/2010)				



Ufficio Provinciale di Napoli - Territorio
Servizi Catastali

Visura storica per immobile

Situazione degli atti informatizzati dall'impianto meccanografico al 20/05/2016

Data: 20/05/2016 - Ora: 10.32.45

Segue

Visura n.: T74078 Pag: 2

Situazione dell'immobile che ha originato il precedente dal 21/02/2002

N.	DATI IDENTIFICATIVI				DATI CLASSAMENTO				DATI DERIVANTI DA	
	Foglio	Particella	Sub	Porz	Qualità Classe	Superficie(m²) ha are ca	Deduz	Reddito	Dominicale	Agrario
1	157	378	-	ORTO IRRIG	1	04 50	P2B	Euro 26.61	Euro 9.30	FRAZIONAMENTO del 10/02/1988 protocollo n. 116533 in atti dal 21/02/2002 MOD. 51 N. 424 (n. 424, 7/1988)
Notifica Annotazioni costituisce la p.lla 929										

Sono stati inoltre variati i seguenti immobili:

- foglio 157 particella 929

Situazione dell'Immobile dall'impianto meccanografico

N.	DATI IDENTIFICATIVI				DATI CLASSAMENTO				DATI DERIVANTI DA	
	Foglio	Particella	Sub	Porz	Qualità Classe	Superficie(m²) ha are ca	Deduz	Reddito	Dominicale	Agrario
1	157	378	-	ORTO IRRIG	1	14 50	P2B	Euro 85,74 L. 166.025	Euro 29,95 L. 58.000	Impianto meccanografico del 30/04/1962
Notifica Partita 7828										

L'intestazione alla data della richiesta deriva dai seguenti atti:

Situazione degli intestati dal 31/07/1963

N.	DATI ANAGRAFICI	DATI ANAGRAFICI	CODICE FISCALE	DIRITTI E ONERI REALI
1	[REDACTED]	[REDACTED]	[REDACTED]	(1) Proprietà per 1000/1000 fino al 11/06/2010
DATI DERIVANTI DA ISTRUMENTO (ATTO PUBBLICO) del 31/07/1963 protocollo n. NAO149101 Voltura in atti dal 19/02/2010 Repertorio n.: 26518 Rogante: PIROLO Sede: NAPOLI Registrazione: PU Sede: NAPOLI n. 3996 del 20/08/1963 VENDITA (n. 5608.1/2010)				

Situazione degli intestati relativa ad atto del 02/10/1949 (antecedente all'impianto meccanografico)

N.	DATI ANAGRAFICI	DATI ANAGRAFICI	CODICE FISCALE	DIRITTI E ONERI REALI
1	[REDACTED]	[REDACTED]	[REDACTED]	(1) Proprietà per 1000/1000 fino al 31/07/1963
DATI DERIVANTI DA DENUNZIA (NEI PASSAGGI PER CAUSA DI MORTE) del 02/10/1949 in atti dal 18/01/1989 Registrazione: Sede: NAPOLI n. 71481 del 03/11/1987 (n. 7806.1/1987)				

Situazione degli intestati dall'impianto meccanografico

N.	DATI ANAGRAFICI	DATI ANAGRAFICI	CODICE FISCALE	DIRITTI E ONERI REALI
1	[REDACTED]	[REDACTED]	[REDACTED]	(1) Proprietà fino al 02/10/1949
2	[REDACTED]	[REDACTED]	[REDACTED]	(8) Usufrutto fino al 02/10/1949
DATI DERIVANTI DA Impianto meccanografico del 30/04/1962				



Ufficio Provinciale di Napoli - Territorio
Servizi Catastali

Data: 20/05/2016 - Ora: 10.32.45

Fine

Visura n.: T74078 Pag: 3

Visura storica per immobile

Situazione degli atti informatizzati dall'impianto meccanografico al 20/05/2016

Unità immobiliari n. 1

Tributi erariali: Euro 0,90

Visura telematica

* Codice Fiscale Validato in Anagrafe Tributaria



Ufficio Provinciale di Napoli - Territorio
Servizi Catastali

Visura storica per immobile

Situazione degli atti informatizzati dall'impianto meccanografico al 20/05/2016

Data: 20/05/2016 - Ora: 10.32.26 Segue
Visura n.: T73882 Pag: 1

LOTO A

Dati della richiesta	Comune di NAPOLI (Codice: F839)		
Catasto Terreni	Provincia di NAPOLI		
	Foglio: 157 Particella: 1200		

Area di enti urbani e promiscui dal 23/06/2010

N.	DATI IDENTIFICATIVI		DATI CLASSAMENTO				DATI DERIVANTI DA
	Foglio	Particella Sub	Porz	Qualità Classe	Superficie(m²) ha are ca	Deduz	
1	157	1200	-	ENTE URBANO	07 43		Agrario
Notifica			Partita	1			
Annotazioni	di immobile: sr 858						

Sono stati inoltre variati i seguenti immobili:
- foglio 157 particella 1206

Area di enti urbani e promiscui dal 11/06/2010

N.	DATI IDENTIFICATIVI		DATI CLASSAMENTO				DATI DERIVANTI DA
	Foglio	Particella Sub	Porz	Qualità Classe	Superficie(m²) ha are ca	Deduz	
1	157	1200	-	ENTE URBANO	07 43		Agrario
Notifica			Partita	1			

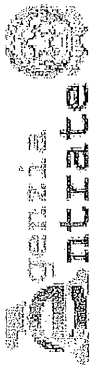
Nella variazione sono stati soppressi i seguenti immobili:

- foglio 157 particella 375 - foglio 157 particella 376 - foglio 157 particella 378 - foglio 157 particella 379 - foglio 157 particella 405

Sono stati inoltre variati i seguenti immobili:

- foglio 157 particella 1198 - foglio 157 particella 1199 - foglio 157 particella 1201 - foglio 157 particella 1202 - foglio 157 particella 1203 - foglio 157 particella 1204 - foglio 157 particella 1205 - foglio 157 particella 1206 - foglio 157 particella 1207 - foglio 157 particella 1208

L' intestazione alla data della richiesta deriva dai seguenti atti:



Ufficio Provinciale di Napoli - Territorio
Servizi Catastali

Visura storica per immobile

Situazione degli atti informatizzati dall'impianto meccanografico al 20/05/2016

Data: 20/05/2016 - Ora: 10.32.26

Segue

Visura n.: T73882 Pag: 2

Situazione dell'immobile che ha originato il precedente dal 11/06/2010

N.	DATI IDENTIFICATIVI				DATI CLASSAMENTO				DATI DERIVANTI DA		
	Foglio	Particella	Sub	Porz	Qualità Classe	Superficie(m²) ha are ca	Deduz	Reddito	Dominicale	Agrario	
1	157	376	-	-	ENTE URBANO	08 33					Tabella di variazione del 11/06/2010 protocollo n. NA0532987 in atti dal 11/06/2010 presentato il 11/06/2010 (n. 532987.1/2010)
Notifica Annotazioni di stadio: comprende le particelle: 377, 1195; di immobile: ex 350 b rf allegato atto notaio pirolò rep. 66517 del 31/7/1963											

Nella variazione sono stati soppressi i seguenti immobili:

- foglio 157 particella 377 - foglio 157 particella 1195 - foglio 157 particella 543 - foglio 157 particella 931

Sono stati inoltre variati i seguenti immobili:

- foglio 157 particella 405

Area di enti urbani e promiscui dal 17/03/2010

N.	DATI IDENTIFICATIVI				DATI CLASSAMENTO				DATI DERIVANTI DA		
	Foglio	Particella	Sub	Porz	Qualità Classe	Superficie(m²) ha are ca	Deduz	Reddito	Dominicale	Agrario	
1	157	376	-	-	ENTE URBANO	07 12					VARIAZIONE D'UFFICIO del 17/03/2010 protocollo n. NA0244409 in atti dal 17/03/2010 IST.234920/10 (n. 234920.2/2010)
Notifica Annotazioni di immobile: ex 350 b rf allegato atto notaio pirolò rep. 66517 del 31/7/1963											

Sono stati inoltre variati i seguenti immobili:

- foglio 157 particella 1196

Area di enti urbani e promiscui dal 21/02/2002

N.	DATI IDENTIFICATIVI				DATI CLASSAMENTO				DATI DERIVANTI DA		
	Foglio	Particella	Sub	Porz	Qualità Classe	Superficie(m²) ha are ca	Deduz	Reddito	Dominicale	Agrario	
1	157	376	-	-	ENTE URBANO	14 10					FAZIONAMENTO del 10/02/1988 protocollo n. 116533 in atti dal 21/02/2002 MOD 51 N. 424 (n. 424.6/1988)
Notifica Annotazioni di immobile: ex 350 b rf allegato atto notaio pirolò rep. 66517 del 31/7/1963											



Visura storica per immobile

Ufficio Provinciale di Napoli - Territorio
Servizi Catastali

Situazione degli atti informatizzati dall'impianto meccanografico al 20/05/2016

Data: 20/05/2016 - Ora: 10.32.26

Visura n.: T73882 Pag: 3

Segue

Annotazioni costituiscono la p.lla 928

Sono stati inoltre variati i seguenti immobili:
- foglio 157 particella 928

Area di enti urbani e promiscui dal 06/11/1996

N.	DATI IDENTIFICATIVI			DATI CLASSAMENTO				DATI DERIVANTI DA
	Foglio	Particella	Sub Porz	Qualità Classe	Superficie(m ²) ha arc ca	Deduz	Reddito	
1	157	376	-	ENTE URBANO	27 90		Agrario	TIPO MAPPALE del 06/11/1996 in atti dal 17/05/1999 (n. 5.519/1980)
Notifica				Partita		1		

Sono stati inoltre variati i seguenti immobili:
- foglio 157 particella 380

Situazione dell'immobile dall'impianto meccanografico

N.	DATI IDENTIFICATIVI			DATI CLASSAMENTO				DATI DERIVANTI DA
	Foglio	Particella	Sub Porz	Qualità Classe	Superficie(m ²) ha arc ca	Deduz	Reddito	
1	157	376	-	ORTO IRRIG 1	27 90	P2B	Dominicale L. 319.455 Agrario L. 111.600	Impianto meccanografico del 30/04/1962
Notifica				Partita		7713		

L'intestazione alla data della richiesta deriva dai seguenti atti:

N.	DATI ANAGRAFICI	CODICE FISCALE	DIRITTI ONERI REALI
1	BORRELLI Andrea.FU GIOVANNI		fino al 06/11/1996
DATI DERIVANTI DA		Impianto meccanografico del 30/04/1962	

Unità immobiliari n. 1

Tributi erariali: Euro 0,90



Ufficio Provinciale di Napoli - Territorio
Servizi Catastali

Visura storica per immobile

Situazione degli atti informatizzati dall'impianto meccanografico al 20/05/2016

Data: 20/05/2016 - Ora: 10.32.26 Fine

Visura n.: T73882 Pag: 4

Visura telematica

* Codice Fiscale Validato in Anagrafe Tributaria



Ufficio Provinciale di Napoli - Territorio
Servizi Catastali

Visura storica per immobile

Situazione degli atti informatizzati dall'impianto meccanografico al 20/05/2016

Data: 20/05/2016 - Ora: 10.35.11

Segue

Visura n.: T75837 Pag: 1

LETO A

Dati della richiesta		Comune di NAPOLI (Codice: F839)	
Catasto Terreni		Provincia di NAPOLI	
		Foglio: 157 Particella: 1204	
INTESTATO			
1		(1) Proprietà per 1/1	

Situazione dell'Immobile dal 11/06/2010

N.	DATI IDENTIFICATIVI			DATI CLASSAMENTO				DATI DERIVANTI DA		
	Foglio	Particella	Sub	Porz	Qualità Classe	Superficie(m ²) ha arc ca	Deduz		Reddito	
1	157	1204		-	ORTO IRRIG I	05 37		Dominicale Euro 33,28	Agrario Euro 11,09	FRAZIONAMENTO del 11/06/2010 protocollo n. NA0532987 in atti dal 11/06/2010 presentato il 11/06/2010 (n. 532987.1/2010)
Notifica				Partita						

Nella variazione sono stati soppressi i seguenti immobili:

- foglio 157 particella 375 - foglio 157 particella 376 - foglio 157 particella 378 - foglio 157 particella 379 - foglio 157 particella 405

Sono stati inoltre variati i seguenti immobili:

- foglio 157 particella 1198 - foglio 157 particella 1199 - foglio 157 particella 1200 - foglio 157 particella 1201 - foglio 157 particella 1202 - foglio 157 particella 1203 - foglio 157 particella 1205 - foglio 157 particella 1206 - foglio 157 particella 1207 - foglio 157 particella 1208

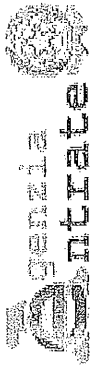
L'intestazione alla data della richiesta deriva dai seguenti atti:

Situazione degli intestati dal 11/01/2011

N.	DATI ANAGRAFICI		CODICE FISCALE	DIRITTI ONERI REALI
1	[REDACTED]		[REDACTED]	(1) Proprietà per 1/1
DATI DERIVANTI DA				
ISTRUMENTO (ATTO PUBBLICO) del 11/01/2011 Nota presentata con Modello Unico in atti dal 10/02/2011 Repertorio n. 10315 Rogante: FALCONIO DIOMEDE Sede: NAPOLI Registrazione: Sede: FUSIONE DI SOCIETA' Rettifica la trasc. n.2377/2001 (n. 2579.2/2011)				

Situazione degli intestati dal 11/06/2010

N.	DATI ANAGRAFICI		CODICE FISCALE	DIRITTI ONERI REALI
1	[REDACTED]		[REDACTED]	(1) Proprietà per 1000/1000 fino al 11/01/2011
DATI DERIVANTI DA				
FRAZIONAMENTO del 11/06/2010 protocollo n. NA0532987 in atti dal 11/06/2010 Registrazione: presentato il 11/06/2010 (n. 532987.1/2010)				



Ufficio Provinciale di Napoli - Territorio
Servizi Catastali

Data: 20/05/2016 - Ora: 10.35.11

Segue

Visura n.: 175837 Pag. 2

Visura storica per immobile

Situazione degli atti informatizzati dall'impianto meccanografico al 20/05/2016

Situazione dell'immobile che ha originato il precedente dal 21/02/2002

N.	DATI IDENTIFICATIVI				DATI CLASSAMENTO				DATI DERIVANTI DA	
	Foglio	Particella	Sub	Porz	Qualità Classe	Superficie(m ²) ha are ca	Deduz	Reddito	Dominicale	Agrario
1	157	379	-	ORTO IRRIG 1	06 10			Euro 12,60	Euro 37,80	
Notifica Annotazioni Partita										
Sono stati inoltre variati i seguenti immobili: - foglio 157 particella 930 costituisce la p. lla 930										

Sono stati inoltre variati i seguenti immobili:

- foglio 157 particella 930

Situazione dell'Immobile dall'impianto meccanografico

N.	DATI IDENTIFICATIVI				DATI CLASSAMENTO				DATI DERIVANTI DA	
	Foglio	Particella	Sub	Porz	Qualità Classe	Superficie(m ²) ha are ca	Deduz	Reddito	Dominicale	Agrario
1	157	379	-	ORTO IRRIG 1	17 60			Euro 109,08	Euro 36,36	
Notifica Partita										
Impianto meccanografico del 30/04/1962										

L'intestazione alla data della richiesta deriva dai seguenti atti:

Situazione degli intestati dal 31/07/1963

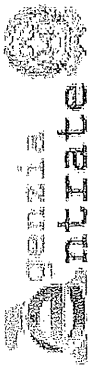
N.	DATI ANAGRAFICI	CODICE FISCALE	DIRITTI E ONERI REALI
1	[REDACTED]	[REDACTED]	(1) Proprietà per 1000/1000 fino al 11/06/2010
DATI DERIVANTI DA ISTRUMENTO (ATTO PUBBLICO) del 31/07/1963 protocollo n. NAO149115 Voltura in atti dal 19/02/2010 Repartorio n.: 26517 Rogante: PIROLO Sede: NAPOLI Registrazione: PU Sede: NAPOLI n.: 3495 del 20/08/1963 VENDITA (n. 5612.1/2010)			

Situazione degli intestati dall'impianto meccanografico

N.	DATI ANAGRAFICI	CODICE FISCALE	DIRITTI E ONERI REALI
1	[REDACTED]	[REDACTED]	(1) Proprietà per 1000/1000 fino al 31/07/1963
DATI DERIVANTI DA Impianto meccanografico del 30/04/1962			

Unità immobiliari n. 1

Tributi erariali: Euro 0,90



Ufficio Provinciale di Napoli - Territorio
Servizi Catastali

Visura storica per immobile

Situazione degli atti informatizzati dall'impianto meccanografico al 20/05/2016

Data: 20/05/2016 - Ora: 10.35.11

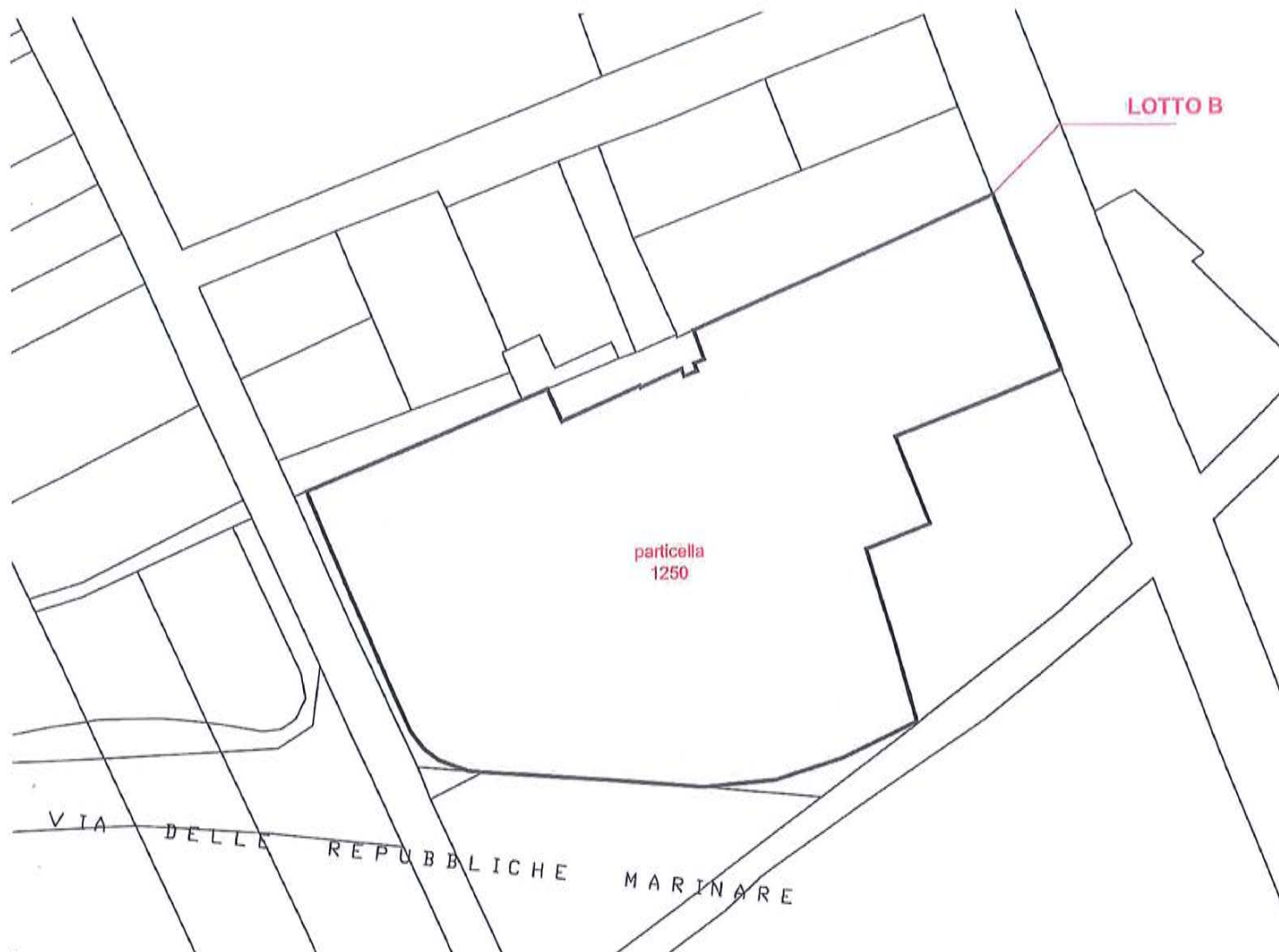
Visura n.: T75837 Pag: 3

Fine

Visura telematica

* Codice Fiscale Validato in Anagrafe Tributaria

ATTI DI PROPRIETÀ E VISURE CATASTALI "LOTTO B"



LEGENDA

particella xxxx	PARTICELLE CATASTALI DI PROPRIETA' MANDES		Sup. Catastale mq *
LOTTO B	foglio 157	PARTICELLA 1250 (ex. part. 1206)	5930

* N.B. I VALORI NUMERICI RIPORTATI IN TABELLA SONO DESUNTI DALLE VISURE CATASTALI DELLE PARTICELLE

LOTTA B



Ufficio Provinciale di Napoli - Territorio Servizi Catastrali

Data: 20/05/2016 - Ora: 10.40.51 Segue
Visura n.: T79748 Pag: 1

Visura storica per immobile

Situazione degli atti informatizzati dall'impianto meccanografico al 20/05/2016

Dati della richiesta	Comune di NAPOLI (Codice: F839)	
Catasto Terreni	Provincia di NAPOLI	
	Foglio: 157 Particella: 1250	

INTESTATO

1	[REDACTED]		(1) Proprietà per 1/1
---	------------	--	-----------------------

Situazione dell'Immobile dal 04/09/2013

N.	DATI IDENTIFICATIVI			DATI CLASSAMENTO			DATI DERIVANTI DA			
	Foglio	Particella	Sub	Perz	Qualità Classe	Superficie(m²) ha arc ca		Deduz	Reddito	
1	157	1250		-	ORTO IRRIG 1	59 30	P2B	Dominicale Euro 350,67	Agrario Euro 122,50	Tipo mappale del 04/09/2013 protocollo n. NA0401478 in atti dal 04/09/2013 presentato H 04/09/2013 PER NUOVA COSTRUZIONE (n. 401478.1/2013)
Notifica								Partita		

Nella variazione sono stati soppressi i seguenti immobili:
 - foglio 157 particella 406 - foglio 157 particella 1206
 Sono stati inoltre variati i seguenti immobili:
 - foglio 157 particella 1248 - foglio 157 particella 1249

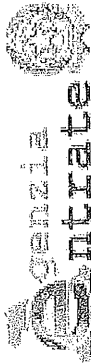
L'intestazione alla data della richiesta deriva dai seguenti atti:

Situazione degli intestati dal 04/09/2013

N.	DATI ANAGRAFICI		CODICE FISCALE	DIRITTI E ONERI REALI
	[REDACTED]	[REDACTED]		
1	[REDACTED]	[REDACTED]	[REDACTED]	(1) Proprietà per 1/1
DATI DERIVANTI DA				
del 04/09/2013 protocollo n. NA0401478 in atti dal 04/09/2013 Registrazione: presentato il 04/09/2013 PER NUOVA COSTRUZIONE (n. 401478.1/2013)				

Situazione dell'immobile che ha originato il precedente dal 23/06/2010

N.	DATI IDENTIFICATIVI			DATI CLASSAMENTO			DATI DERIVANTI DA			
	Foglio	Particella	Sub	Perz	Qualità Classe	Superficie(m²) ha arc ca		Deduz	Reddito	
1	157	1206		-	ORTO IRRIG 1	60 49	P2B	Dominicale Euro 357,70	Agrario Euro 124,96	VARIAZIONE D'UFFICIO del 11/06/2010 protocollo n. NA0568930 in atti dal 23/06/2010 (n. 532987.1/2010)



Ufficio Provinciale di Napoli - Territorio
Servizi Catastali

Visura storica per immobile

Situazione degli atti informatizzati dall'impianto meccanografico al 20/05/2016

Data: 20/05/2016 - Ora: 10.40.51

Segue

Visura n.: T79748 Pag: 2

Notifica	Partita
Annotazioni	
di immobile: sr 6369	

Sono stati inoltre variati i seguenti immobili:

- foglio 157 particella 1200

Situazione dell'immobile dal 11/06/2010

N.	DATI IDENTIFICATIVI				DATI CLASSAMENTO				DATI DERIVANTI DA	
	Foglio	Particella	Sub	Porz	Qualità Classe	Superficie(m ²) ha are ca	Deduz	Reddito		
1	157	1206		-	ORTO IRRIG I	60 49	P2B	Dominicale Euro 357,70	Agrario Euro 124,96	FRAZIONAMENTO del 11/06/2010 protocollo n. NA0532987 in atti dal 11/06/2010 presentato il 11/06/2010 (n. 532987.1/2010)
Notifica										

Nella variazione sono stati soppressi i seguenti immobili:

- foglio 157 particella 375 - foglio 157 particella 376 - foglio 157 particella 378 - foglio 157 particella 379 - foglio 157 particella 405

Sono stati inoltre variati i seguenti immobili:

- foglio 157 particella 1198 - foglio 157 particella 1199 - foglio 157 particella 1200 - foglio 157 particella 1201 - foglio 157 particella 1202 - foglio 157 particella 1203 - foglio 157 particella 1204 - foglio 157 particella 1205 - foglio 157 particella 1207 - foglio 157 particella 1208

L'intestazione alla data della richiesta deriva dai seguenti atti:

Situazione degli intestati dal 11/01/2011

N.	DATI ANAGRAFICI	CODICE FISCALE	DIRITTI E ONERI REALI
1	[REDACTED]	[REDACTED]	(1) Proprietà per 1/1 fino al 04/09/2013
DATI DERIVANTI DA			
ISTRUMENTO (ATTO PUBBLICO) del 11/01/2011 Nota presentata con Modello Unico in atti dal 10/02/2011 Repertorio n.: 10315 Rogante: FALCONIO DIOMEDE Sede: NAPOLI Registrazione: Sede: FUSIONE DI SOCIETA', Rettifica la trasc. n.2377/2001 (n. 2379.2/2011)			

Situazione degli intestati dal 11/06/2010

N.	DATI ANAGRAFICI	CODICE FISCALE	DIRITTI E ONERI REALI
1	[REDACTED]	[REDACTED]	(1) Proprietà per 1000/1000 fino al 11/01/2011
DATI DERIVANTI DA			
FRAZIONAMENTO del 11/06/2010 protocollo n. NA0532987 in atti dal 11/06/2010 Registrazione: presentato il 11/06/2010 (n. 532987.1/2010)			



Ufficio Provinciale di Napoli - Territorio
Servizi Catastrali

Data: 20/05/2016 - Ora: 10.40.51

Segue

Visura n.: T79748 Pag: 3

Visura storica per immobile

Situazione degli atti informatizzati dall'impianto meccanografico al 20/05/2016

Situazione dell'immobile che ha originato il precedente dal 11/06/2010

N.	DATI IDENTIFICATIVI				DATI CLASSAMENTO				DATI DERIVANTI DA	
	Foglio	Particella	Sub	Porz	Qualità Classe	Superficie(m ²) ha are ca	Deduz	Reddito		
1	157	405	-	ORIO IRRIG	1	61 99	P2B	Euro 366,57	Euro 128,06 Agrario	Tabella di variazione del 11/06/2010 protocollo n. NA0532987 in atti dal 11/06/2010 presentato il 11/06/2010 (n. 532987.1/2010)
Notifica Annotazioni di studio: comprende le particelle: 931, 543										

Nella variazione sono stati soppressi i seguenti immobili:

- foglio 157 particella 377 - foglio 157 particella 1195 - foglio 157 particella 931 - foglio 157 particella 543

Sono stati inoltre variati i seguenti immobili:

- foglio 157 particella 376

Situazione dell'Immobile dal 21/02/2002

N.	DATI IDENTIFICATIVI				DATI CLASSAMENTO				DATI DERIVANTI DA	
	Foglio	Particella	Sub	Porz	Qualità Classe	Superficie(m ²) ha are ca	Deduz	Reddito		
1	157	405	-	ORTO IRRIG	1	38 74	P2B	Euro 229,09	Euro 80,03 Agrario	FRAZIONAMENTO del 10/02/1988 protocollo n. 116380 in atti dal 21/02/2002 MOD 51 N. 424 (n. 424.1/1988)
Notifica Annotazioni costituisce la p.lla 931										

Sono stati inoltre variati i seguenti immobili:

- foglio 157 particella 931

Situazione dell'Immobile dal 14/06/1962

N.	DATI IDENTIFICATIVI				DATI CLASSAMENTO				DATI DERIVANTI DA	
	Foglio	Particella	Sub	Porz	Qualità Classe	Superficie(m ²) ha are ca	Deduz	Reddito		
1	157	405	-	ORTO IRRIG	1	39 24	P2B	Euro 232,04 L. 449.298	Euro 81,06 L. 156.960 Agrario	FRAZIONAMENTO del 14/06/1962 in atti dal 30/12/1966 (n. 17466)
Notifica Partita 8273										

Sono stati inoltre variati i seguenti immobili:
- foglio 157 particella 622

Fine

Situazione dell'Immobile dal 30/12/1966

N.	DATI IDENTIFICATIVI			DATI CLASSAMENTO				DATI DERIVANTI DA	
	Foglio	Particella	Sub	Porz	Qualità Classe	Superficie(m ²) ha are ca	Deduz		Reddito
1	157	405	-	-	ORTO IRRIG	39 49	P2B	L. 452.161 Agrario L. 157.960	VARIAZIONE D'UFFICIO del 30/12/1966 in atti dal 30/12/1966 (n. 17366)
Notifica				Partita		8273			

Sono stati inoltre variati i seguenti immobili:
- foglio 157 particella 406

Situazione dell'Immobile dall'impianto meccanografico

N.	DATI IDENTIFICATIVI			DATI CLASSAMENTO				DATI DERIVANTI DA	
	Foglio	Particella	Sub	Porz	Qualità Classe	Superficie(m ²) ha are ca	Deduz		Reddito
1	157	405	-	-	ORTO IRRIG	37 20	P2B	L. 425.940 Agrario L. 148.800	Impianto meccanografico del 30/04/1962
Notifica				Partita		8273			

L'intestazione alla data della richiesta deriva dai seguenti atti:

Situazione degli intestati dal 14/06/1962

N.	DATI ANAGRAFICI	CODICE FISCALE	DIRITTI E ONERI REALI
1	[REDACTED]	[REDACTED]	(1) Proprietà per 1000/1000 fino al 11/06/2010
DATI DERIVANTI DA		ISTRUMENTO (ATTO PUBBLICO) del 14/06/1962 in atti dal 30/12/1966 Rogante: PIROLO Sede: NAPOLI Registrazione: PU Sede: NAPOLI n. 288 del 04/07/1962 (n. 17466)	

Situazione degli intestati dall'impianto meccanografico

N.	DATI ANAGRAFICI	CODICE FISCALE	DIRITTI E ONERI REALI
1	[REDACTED]	[REDACTED]	Comproprietario fino al 14/06/1962
2	[REDACTED]	[REDACTED]	Comproprietario fino al 14/06/1962
3	[REDACTED]	[REDACTED]	Comproprietario fino al 14/06/1962
4	[REDACTED]	[REDACTED]	Comproprietario fino al 14/06/1962
5	[REDACTED]	[REDACTED]	Comproprietario fino al 14/06/1962
DATI DERIVANTI DA		Impianto meccanografico del 30/04/1962	

Unità immobiliari n. 1

Tributi erariali: Euro 0,90

Visura telematica

* Codice Fiscale Validato in Anagrafe Tributaria

**PARTICELLE CATASTALI DI
PROPRIETA' COMUNALE
INSERITE NEL PUA E NEL
LIMITE D'INTERVENTO**



Utente: ██████████

Convenzione: S. ██████████ (CONSULTAZIONI - PROFILO B)

Codice di Richiesta: C00086202014



Ufficio provinciale di: NAPOLI Territorio

Situazione aggiornata al : 26/06/2017

Dati della ricerca

Catasto: **Terreni**

Comune di: NAPOLI Codice: F839

Foglio: 157 Particella: 622

Immobili individuati: 1

Elenco Immobili

Foglio	Particella	Sub	Qualità	Classe	ha	are	ca	Reddito dominicale	Reddito agrario	Partita	Porzioni
157	622		ORTO IRRIG	1			25	Euro:1,48 (*)	Euro:0,52	8273	

I redditi contraddistinti da (*) indicano che il reddito dominicale è stato calcolato tenendo conto delle deduzioni.

[Intestati](#)

[Visura Per Immobile](#)

[Ricerca per Partita](#)

[Indietro](#)

Agenzia delle Entrate via Cristoforo Colombo n. 426 C/D 00145 Roma - Codice ██████████



Utente: ██████████
 Convenzione: ██████████ (CONSULTAZIONI - PROFILO B)
 Codice di Richiesta: C00086202014



Ufficio provinciale di: NAPOLI Territorio

Situazione aggiornata al : 26/06/2017

Dati della ricerca

Catasto: **Terreni**
 Comune di: NAPOLI Codice: F839
 Foglio: 157 Particella: 623
 Immobili individuati: 1

Elenco Immobili

Foglio	Particella	Sub	Qualità	Classe	ha	are	ca	Reddito dominicale	Reddito agrario	Partita	Porzioni
157	623		ORTO IRRIG	1	11	25	Euro:66,53 (*)	Euro:23,24	8273		

I redditi contraddistinti da (*) indicano che il reddito dominicale è stato calcolato tenendo conto delle deduzioni.

[Intestati](#)

[Visura Per Immobile](#)

[Ricerca per Partita](#)

[Indietro](#)

Agenzia delle Entrate via Cristoforo Colombo n. 426 C/D 00145 Roma - Codice Fiscale ██████████



Utente: S [REDACTED]

Convenzione: S [REDACTED] (CONSULTAZIONI - PROFILO B)

Codice di Richiesta: C00086202014



Ufficio provinciale di: NAPOLI Territorio

Situazione aggiornata al : 26/06/2017

Dati della ricerca

Catasto: **Terreni**

Comune di: NAPOLI Codice: F839

Foglio: 157 Particella: 1167

Immobili individuati: 1

Elenco Immobili

Foglio	Particella	Sub	Qualità	Classe	ha	are	ca	Reddito dominicale	Reddito agrario	Partita	Porzioni
157	1167		ORTO IRRIG	1	4			Euro:24,79	Euro:8,26		

I redditi contraddistinti da (*) indicano che il reddito dominicale è stato calcolato tenendo conto delle deduzioni.

[Intestati](#)

[Visura Per Immobile](#)

[Ricerca per Partita](#)

[Indietro](#)

Agenzia delle Entrate via Cristoforo Colombo n. 426 C/D 00145 Roma - Codice Fiscale [REDACTED]



Utente: S [REDACTED]

Convenzione: S [REDACTED] (CONSULTAZIONI - PROFILO B)

Codice di Richiesta: C00086202014



Ufficio provinciale di: NAPOLI Territorio

Situazione aggiornata al : 26/06/2017

Dati della ricerca

Catasto: **Terreni**

Comune di: NAPOLI Codice: F839

Foglio: 157 Particella: 1199

Immobili individuati: 1

Elenco Immobili

Foglio	Particella	Sub	Qualità	Classe	ha	are	ca	Reddito dominicale	Reddito agrario	Partita	Porzioni
157	1199		ORTO IRRIG	1	1	24	Euro:7,33 (*)	Euro:2,56			

I redditi contraddistinti da (*) indicano che il reddito dominicale è stato calcolato tenendo conto delle deduzioni.

[Intestati](#)

[Visura Per Immobile](#)

[Ricerca per Partita](#)

[Indietro](#)

Agenzia delle Entrate via Cristoforo Colombo n. 426 C/D 00145 Roma - Codice Fiscale e [REDACTED]



Utente: S [REDACTED]

Convenzione: S [REDACTED] (CONSULTAZIONI - PROFILO B)

Codice di Richiesta: C00086202014



Ufficio provinciale di: NAPOLI Territorio

Situazione aggiornata al : 26/06/2017

Dati della ricerca

Catasto: **Terreni**

Comune di: NAPOLI Codice: F839

Foglio: 157 Particella: 1201

Immobili individuati: 1

Elenco Immobili

Foglio	Particella	Sub	Qualità	Classe	ha	are	ca	Reddito dominicale	Reddito agrario	Partita	Porzioni
157	1201		AREA					90 Euro:		Accessorio comune ad ente rurale ed urbano	

I redditi contraddistinti da (*) indicano che il reddito dominicale è stato calcolato tenendo conto delle deduzioni.

[Intestati](#)

[Visura Per Immobile](#)

[Ricerca per Partita](#)

[Indietro](#)

Agenzia delle Entrate via Cristoforo Colombo n. 426 C/D 00145 Roma - Codice Fiscale [REDACTED]



Utente: S [REDACTED] C

Convenzione: S [REDACTED] (CONSULTAZIONI - PROFILO B)

Codice di Richiesta: C00086202014



Ufficio provinciale di: NAPOLI Territorio

Situazione aggiornata al : 26/06/2017

Dati della ricerca

Catasto: **Terreni**

Comune di: NAPOLI Codice: F839

Foglio: 157 Particella: 1203

Immobili individuati: 1

Elenco Immobili

Foglio	Particella	Sub	Qualità	Classe	ha	are	ca	Reddito dominicale	Reddito agrario	Partita	Porzioni
157	1203		ORTO IRRIG	1			91	Euro:5,38 (*)	Euro:1,88		

I redditi contraddistinti da (*) indicano che il reddito dominicale è stato calcolato tenendo conto delle deduzioni.

[Intestati](#)

[Visura Per Immobile](#)

[Ricerca per Partita](#)

[Indietro](#)

Agenzia delle Entrate via Cristoforo Colombo n. 426 C/D 00145 Roma - Codice Fiscale [REDACTED]



Utente: [REDACTED]

Convenzione: [REDACTED] O (CONSULTAZIONI - PROFILO B)

Codice di Richiesta: C00086202014



Ufficio provinciale di: NAPOLI Territorio

Situazione aggiornata al : 26/06/2017

Dati della ricerca

Catasto: **Terreni**

Comune di: NAPOLI Codice: F839

Foglio: 157 Particella: 1203

Immobili individuati: 1

Elenco Immobili

Foglio	Particella	Sub	Qualità	Classe	ha	are	ca	Reddito dominicale	Reddito agrario	Partita	Porzioni
157	1203		ORTO IRRIG	1			91	Euro:5,38 (*)	Euro:1,88		

I redditi contraddistinti da (*) indicano che il reddito dominicale è stato calcolato tenendo conto delle deduzioni.

[Intestati](#)

[Visura Per Immobile](#)

[Ricerca per Partita](#)

[Indietro](#)

Agenzia delle Entrate via Cristoforo Colombo n. 426 C/D 00145 Roma - Codice Fiscale [REDACTED]



Utente: 
 Convenzione:  (CONSULTAZIONI - PROFILO B)
 Codice di Richiesta: C00086202014




Ufficio provinciale di: NAPOLI Territorio

Situazione aggiornata al : 26/06/2017

Dati della ricerca

Catasto: **Terreni**
 Comune di: NAPOLI Codice: F839
 Foglio: 157 Particella: 1205
 Immobili individuati: 1

Elenco Immobili

Foglio	Particella	Sub	Qualità	Classe	ha	are ca	Reddito dominicale	Reddito agrario	Partita	Porzioni
157	1205		ORTO IRRIG	1			73 Euro:4,52	Euro:1,51		


I redditi contraddistinti da (*) indicano che il reddito dominicale è stato calcolato tenendo conto delle deduzioni.

[Intestati](#)

[Visura Per Immobile](#)

[Ricerca per Partita](#)

[Indietro](#)

Agenzia delle Entrate via Cristoforo Colombo n. 426 C/D 00145 Roma - Codice Fiscale 



Utente: ██████████
 Convenzione: ██████████ (CONSULTAZIONI - PROFILO B)
 Codice di Richiesta: C00086202014



Ufficio provinciale di: NAPOLI Territorio

Situazione aggiornata al : 26/06/2017

Dati della ricerca

Catasto: **Terreni**
 Comune di: NAPOLI Codice: F839
 Foglio: 157 Particella: 1207
 Immobili individuati: 1

Elenco Immobili

Foglio	Particella	Sub	Qualità	Classe	ha	are	ca	Reddito dominicale	Reddito agrario	Partita	Porzioni
157	1207		ORTO IRRIG	1			50	Euro:2,96 (*)	Euro:1,03		

I redditi contraddistinti da (*) indicano che il reddito dominicale è stato calcolato tenendo conto delle deduzioni.

[Intestati](#)

[Visura Per Immobile](#)

[Ricerca per Partita](#)

[Indietro](#)

Agenzia delle Entrate via Cristoforo Colombo n. 426 C/D 00145 Roma - ██████████



Utente: S [REDACTED]
 Convenzione: S [REDACTED] (CONSULTAZIONI - PROFILO B)
 Codice di Richiesta: C00086202014



Ufficio provinciale di: NAPOLI Territorio

Situazione aggiornata al : 26/06/2017

Dati della ricerca

Catasto: **Terreni**
 Comune di: NAPOLI Codice: F839
 Foglio: 157 Particella: 1208
 Immobili individuati: 1

Elenco Immobili

Foglio	Particella	Sub	Qualità	Classe	ha	are	ca	Reddito dominicale	Reddito agrario	Partita	Porzioni
157	1208		ORTO IRRIG	1	1			Euro:5,91 (*)	Euro:2,07		

I redditi contraddistinti da (*) indicano che il reddito dominicale è stato calcolato tenendo conto delle deduzioni.

Agenzia delle Entrate via Cristoforo Colombo n. 426 C/D 00145 Roma - Codice Fiscale e P [REDACTED]