



ORIGINALE

Mod_fdc_1_21

DIPARTIMENTO/AREA: AREA URBANISTICA

**SERVIZIO: PIANIFICAZIONE URBANISTICA GENERALE E
ATTUATIVA**

ASSESSORATO: ALL'URBANISTICA

SG: 329 del 18/09/2023

DGC: 362 del 18/09/2023

Cod. allegati: 1050L_2023_05

Proposta di deliberazione prot. n° 05

del 15/09/2023

REGISTRO DELLE DELIBERAZIONI DI GIUNTA COMUNALE - DELIB. N° 312

OGGETTO: Aggiornamento del "Catasto dei soprassuoli percorsi dal fuoco" ai sensi della Legge n. 353/2000 - approvazione elenchi provvisori 2022

Il giorno 21/09/2023, nella residenza Comunale, convocata nei modi di legge, si è riunita la Giunta comunale. Si dà atto che sono presenti i seguenti n° Otto Amministratori in carica:

SINDACO:

Gaetano MANFREDI

P	A
<input checked="" type="checkbox"/>	<input type="checkbox"/>

ASSESSORI(*):

Laura LIETO
(Vicesindaco)

P	A
<input type="checkbox"/>	<input checked="" type="checkbox"/>

Pier Paolo BARETTA

P	A
<input checked="" type="checkbox"/>	<input type="checkbox"/>

Antonio DE IESU

P	A
<input checked="" type="checkbox"/>	<input type="checkbox"/>

Teresa ARMATO

P	A
<input type="checkbox"/>	<input checked="" type="checkbox"/>

Edoardo COSENZA

P	A
<input checked="" type="checkbox"/>	<input type="checkbox"/>

Vincenzo SANTAGADA

P	A
<input checked="" type="checkbox"/>	<input type="checkbox"/>

P A

Maura STRIANO

P	A
<input checked="" type="checkbox"/>	<input type="checkbox"/>

Emanuela FERRANTE

P	A
<input checked="" type="checkbox"/>	<input type="checkbox"/>

Luca FELLA TRAPANESE

P	A
<input type="checkbox"/>	<input checked="" type="checkbox"/>

Chiara MARCIANI

P	A
<input checked="" type="checkbox"/>	<input type="checkbox"/>

(*): I nominativi degli Assessori (escluso il Vicesindaco) sono riportati in ordine di anzianità anagrafica.

Assume la Presidenza: *Sindaco Gaetano Manfredi*

Assiste il Segretario del Comune: *Monica Cinque*

Il Segretario Generale
D.ssa Monica Cinque

IL PRESIDENTE

Constatato il numero legale, invita la Giunta a trattare l'argomento segnato in oggetto.

LA GIUNTA, su proposta del Vicesindaco e Assessora all'Urbanistica

Premesso:

- che la legge 21 novembre 2000 n. 353 e s.m.i. - Legge quadro in materia di incendi boschivi - stabilisce gli adempimenti a carico degli enti competenti, al fine di svolgere in modo coordinato attività di previsione, prevenzione e lotta attiva contro gli Incendi boschivi;
- che, ai sensi dell'art. 10 comma 1 di tale legge *"Le zone boscate ed i pascoli i cui soprassuoli siano stati percorsi dal fuoco non possono avere una destinazione diversa da quella preesistente all'incendio per almeno quindici anni. È comunque consentita la costruzione di opere pubbliche necessarie alla salvaguardia della pubblica incolumità e dell'ambiente. In tutti gli atti di compravendita di aree e immobili situati nelle predette zone, stipulati entro quindici anni dagli eventi previsti dal presente comma, deve essere espressamente richiamato il vincolo di cui al primo periodo, pena la nullità dell'atto. Nei comuni sprovvisti di piano regolatore è vietata per dieci anni ogni edificazione su area boscata percorsa dal fuoco. E' inoltre vietata per dieci anni, sui predetti soprassuoli, la realizzazione di edifici nonché di strutture e infrastrutture finalizzate ad insediamenti civili ed attività produttive, fatti salvi i casi in cui detta realizzazione sia stata prevista in data precedente l'incendio dagli strumenti urbanistici vigenti a tale data. Sono vietate per cinque anni, sui predetti soprassuoli, le attività di rimboschimento e di ingegneria ambientale sostenute con risorse finanziarie pubbliche, salvo specifica autorizzazione concessa dal Ministro dell'ambiente, per le aree naturali protette statali, o dalla regione competente, negli altri casi, per documentate situazioni di dissesto idrogeologico e nelle situazioni in cui sia urgente un intervento per la tutela di particolari valori ambientali e paesaggistici. Sono altresì vietati per dieci anni, limitatamente ai soprassuoli delle zone boscate percorsi dal fuoco, il pascolo e la caccia."*
- che il comma 2 dell'art. 10 della citata legge fa obbligo al comuni di censire, tramite apposito catasto, i soprassuoli percorsi dal fuoco avvalendosi anche dei rilievi effettuati dal Corpo Forestale dello Stato, nonché di provvedere all'aggiornamento di tale Catasto;
- che ai sensi del suddetto comma 2 è inoltre disposto che l'elenco del predetti soprassuoli deve essere esposto per trenta giorni all'albo pretorio comunale, per eventuali osservazioni; decorso tale termine, i comuni valutano le osservazioni presentate ed approvano, entro i successivi sessanta giorni, gli elenchi definitivi e le relative perimetrazioni;
- che la Giunta comunale ha provveduto all'Istituzione del citato Catasto con deliberazione n. 507 del 28/03/2008 e con deliberazione n. 898 del 30/06/2008;
- che l'elenco definitivo dei soprassuoli percorsi dal fuoco è stato in ultimo aggiornato fino al 2020 con D.G.C. n.555 del 17/12/2021;
- che per l'anno 2021 non sono stati rilevati e/o segnalati incendi dai Servizi/Enti competenti.

Considerato:

- che con la detta deliberazione n.898 del 30/06/2008 la Giunta Comunale ha stabilito di incaricare il Servizio Pianificazione urbanistica esecutiva delle componenti strutturali del territorio e dell'ambiente, oggi Servizio Pianificazione Urbanistica Generale e Attuativa, di provvedere ad aggiornare il citato Catasto;
- che con deliberazione di Giunta Comunale n.396/2017 è stato stabilito che per gli aggiornamenti del Catasto del soprassuoli percorsi dal fuoco ci si avvalga dei rilievi effettuati dal Corpo Forestale dello Stato (oggi Arma dei Carabinieri - Comando Unità Forestali, Ambientali e Agroalimentari) ai sensi del comma 2 dell'art. 10 della L.353/2000, integrati con le ulteriori perimetrazioni di incendi eventualmente pervenute nelle modalità di cui alla disposizione del Direttore Generale n. 81 del 30/7/2004 avente ad oggetto: *"Adempimenti di cui al comma 2 art.10 legge 21 novembre 2000 n. 353"*;
- che il Servizio Pianificazione Urbanistica Generale e Attuativa, accreditandosi allo specifico servizio dell'Arma dei Carabinieri - Comando Unità Forestali, Ambientali e Agroalimentari (già Corpo Forestale dello Stato), ha reperito gli elenchi delle particelle catastali, le perimetrazioni georeferenziate e le indicazioni delle superfici boschive e pascolive per i soprassuoli percorsi dal fuoco nell'anno 2022, non essendo ancora disponibili i dati per l'anno 2023, mentre da parte dei Servizi comunali non è pervenuta alcuna perimetrazione ulteriore ai sensi della citata

Il Segretario Generale
D.ssa Monica Cinque

hr

disposizione del Direttore Generale;

- che l'elenco e le perimetrazioni georeferenziate delle particelle percorse dal fuoco nell'anno 2022 fornite dall'Arma dei Carabinieri - Comando Unità Forestali, Ambientali e Agroalimentari, così come prescritto, sono state verificate riportandole su base catastale aggiornata (N.C.T.) e pertanto alcune particelle censite non rientrano più nell'elenco aggiornato mentre altre particelle sono state aggiunte. In particolare:

a. relativamente all'incendio avvenuto in località "Posillipo" in data 05/07/2022, non rientrano nell'elenco dei soprassuoli percorsi dal fuoco le part.lle 158, 166, 320 e 401 del foglio 218, è stata invece aggiunta la part.lla 490 del foglio 218;

b. relativamente all'incendio avvenuto in località "Via Raffaele Marfella" in data 28/07/2022, non rientrano nell'elenco le part.lle 87, 94 e 424 del foglio 33, sono state invece aggiunte le part.lle 685 e 687 del foglio 33 inoltre le part.lle X1 e X2 del foglio 33 non sono state rintracciate;

c. relativamente all'incendio avvenuto in località "Pianura" in data 31/07/2022, non rientrano nell'elenco le part.lle 13 e 264 del foglio 64 mentre è stata aggiunta la part.lla 714 del foglio 64, si segnala inoltre che la particella 2 del foglio 35, riportata nell'elenco fornito dai Carabinieri con il codice catastale G964, ricade nel territorio del Comune di Pozzuoli e pertanto è stata esclusa in quanto non di competenza della scrivente Amministrazione;

d. relativamente all'incendio avvenuto in località "Via Contieri" in data 23/08/2022, non rientra nell'elenco la part.lla 26 del foglio 94;

e. relativamente all'incendio avvenuto in località "Agnano" in data 25/08/2022, non rientrano nell'elenco dei soprassuoli percorsi dal fuoco le part.lle 183, 369 e 371 del foglio 183.

- che con nota PG/2023/713879 del 07/09/2023 il Servizio Verde Pubblico, in riscontro alla richiesta PG/2023/648616 del 04/08/2023 del Servizio Pianificazione Urbanistica Generale e Attuativa, ha comunicato che i casi di cui alle suddette perimetrazioni dell'Arma dei Carabinieri - Comando Unità Forestali, Ambientali e Agroalimentari rientrano tra quelli previsti dall'art. 10 della L. 353/2000;
- che, a seguito delle verifiche effettuate, è stato stilato l'elenco aggiornato dei soprassuoli percorsi dal fuoco nell'anno 2022 e riportato nell'elaborato allegato "Catasto dei soprassuoli percorsi dal fuoco - Aggiornamento a tutto il 2022"
- che, ai sensi dell'art. 10 della legge n.353/2000, l'elenco dei predetti soprassuoli deve essere pubblicato per trenta giorni all'albo pretorio comunale per eventuali osservazioni: decorso tale termine, il comune valuta le eventuali osservazioni presentate ed approva, entro i successivi sessanta giorni, gli elenchi definitivi e le relative perimetrazioni;
- che inoltre il detto elenco dei soprassuoli sarà disponibile per la consultazione anche sul sito web del Comune di Napoli;
- che il deposito degli atti avverrà, oltre che all'albo e sul sito web, anche presso la sede del Servizio Pianificazione Urbanistica Generale e Attuativa.

Visto:

- l'art. 10 comma 2 della Legge n. 353 del 21/11/2000;
- la disposizione del Direttore Generale n. 81 del 30/07/2004;
- la deliberazione di Giunta Comunale n. 898 del 30/06/2008;
- la deliberazione di Giunta Comunale n. 396 del 20/07/2017.

Gli allegati, costituenti parte integrante della presente proposta, composti dai seguenti documenti, per complessive pagine 21 progressivamente numerate, firmati digitalmente dal Dirigente proponente, sono conservati nell'archivio informatico dell'Ente, repertoriati con il numero 1050L_005_001:

- *Elaborato unico: "Catasto dei soprassuoli percorsi dal fuoco - Aggiornamento a tutto il 2022", costituito da:*

a) elenco delle particelle percorse dal fuoco nell'anno 2022 verificato su base catastale aggiornata;

b) perimetri dei soprassuoli percorsi dal fuoco nell'anno 2022, relativi ai singoli eventi, verificati su base catastale aggiornata;

Il Segretario Generale
D.ssa Monica Cinque

Pur

c) schede dei singoli incendi dell'anno 2022 fornite dal all'Arma dei Carabinieri - Comando Unità Forestali, Ambientali e Agroalimentari.

Dichiarazione sul trattamento dei dati personali:

Si attesta che gli allegati al presente atto non contengono "dati personali".

La parte narrativa, i fatti, gli atti citati, le dichiarazioni ivi comprese sono vere e fondate e quindi redatte dal Dirigente del Servizio Pianificazione urbanistica generale e attuativa sotto la propria responsabilità tecnica, per cui sotto tale profilo, lo stesso dirigente qui di seguito sottoscrive

IL DIRIGENTE DEL SERVIZIO
PIANIFICAZIONE URBANISTICA GENERALE E ATTUATIVA
Andrea Ceudech

con voti UNANIMI,

DELIBERA


1. Aggiornare, per le ragioni di cui in premessa e per gli effetti dell'art. 10 comma 1 della Legge 21/11/2000 n. 353, il "Catasto dei soprassuoli percorsi dal fuoco" istituito con Deliberazione di Giunta Comunale n. 507 del 28/3/2007, mediante l'integrazione dello stesso con l'elenco provvisorio dei soprassuoli percorsi dal fuoco di cui all'elaborato "Catasto dei soprassuoli percorsi dal fuoco - Aggiornamento a tutto il 2022" allegato al presente atto quale sua parte integrante e sostanziale;
2. Dare atto che il suddetto elenco sarà depositato presso la sede del Servizio Pianificazione Urbanistica Generale e Attuativa, nonché pubblicato sul sito web del Comune di Napoli per trenta giorni naturali e consecutivi a partire dalla pubblicazione del presente atto sull'Albo Pretorio;
3. Dare atto che i proprietari delle aree inserite nel detto elenco o chiunque interessato possano presentare proprie osservazioni scritte entro il termine di pubblicazione ai fini delle relative valutazioni e della successiva approvazione ai sensi del citato art. 10 comma 1 della legge n.353/2000.

☐ (**) Adottare il presente provvedimento con l'emendamento riportato nell'intercalare allegato;

☐ (**) Con separata votazione, sempre con voti UNANIMI, dichiarare il presente provvedimento immediatamente eseguibile per l'urgenza ai sensi dell'art. 134, comma 4, del D. Lgs. 267/2000;

(**): La casella sarà barrata a cura della Segreteria Generale solo ove ricorra l'ipotesi indicata.

Il Vicesindaco
Laura Lieto




Il Dirigente del Servizio
Pianificazione Urbanistica Generale e Attuativa
Andrea Ceudech

Visto:

Il Responsabile dell'Area Urbanistica
Andrea Ceudech

Il Segretario Generale
D.ssa Monica Cinque





COMUNE DI NAPOLI

PROPOSTA DI DELIBERAZIONE PROT. N.5 DEL 15 SETTEMBRE 2023, AVENTE AD OGGETTO:
Aggiornamento del "Catasto dei soprassuoli percorsi dal fuoco" ai sensi della Legge n. 353/2000 –
approvazione elenchi provvisori 2022.

Il Dirigente del Servizio PLANIFICAZIONE URBANISTICA GENERALE E ATTUATIVA esprime, ai sensi
dell'art. 49, comma 1, del D.Lgs. 267/2000, il seguente parere di regolarità tecnica in ordine alla suddetta
proposta:

FAVOREVOLE.....
.....
.....
.....
.....

Addi, 15/09/2023.....

IL DIRIGENTE

.....

Proposta pervenuta al Dipartimento Ragioneria il 18/09/2023 e protocollata con il
n. D. G. E. 2023/362;

Il Ragioniere Generale, ai sensi dell'art. 49, comma 1, del D. Lgs. 267/2000, esprime in ordine alla
suddetta proposta il seguente parere di regolarità contabile:

.....
.....
.....
V. f. o
.....
.....

Addi, 18/9/23.....

IL RAGIONIERE GENERALE

.....




*Dipartimento Ragioneria Generale
Servizio Gestione Bilancio*

**Oggetto : Parere di regolarità contabile ai sensi dell'art. 49 comma 1 del D.lgs 267/2000 .
Proposta di delibera prot. n. 5 del 15.09.2023 DGC 2023/362 del 18.09.2023. Servizio
Pianificazione Urbanistica Generale e Attuativa .**

La proposta in esame dispone l'aggiornamento degli elenchi provvisori a tutto il 2022 del “
Catasto dei soprassuoli percorsi dal fuoco” , ai sensi della legge 353/2000.

Il provvedimento non comporta, allo stato, riflessi diretti e/o indiretti sulla situazione finanziaria
o sul Patrimonio dell'Ente. Pertanto, non è dovuto il parere di regolarità contabile.

Napoli, 18.09.2023

Il Ragioniere Generale
dott. ssa *Claudia Gangiulo*


7

PROPOSTA PROT. N. 5 DEL 15.09.2023
SERVIZIO PIANIFICAZIONE URBANISTICA GENERALE E ATTUATIVA
PERVENUTA ALLA SEGRETERIA GENERALE IN DATA 18.09.2023 – SG 329

OSSERVAZIONI DEL SEGRETARIO GENERALE

Con il provvedimento in esame si propone di aggiornare a tutto il 2022, per gli effetti dell'art.10 comma 1 della legge 353/2000 (Legge quadro in materia di incendi boschivi), il "catasto dei soprassuoli percorsi dal fuoco" istituito con delibera di Giunta Comunale n. 507/2007.

La normativa citata prevede che le zone boscate ed i pascoli i cui soprassuoli siano stati percorsi dal fuoco non possono avere una destinazione diversa da quella preesistente all'incendio per almeno quindici anni.

La proposta di deliberazione è corredata del parere favorevole di regolarità tecnica, espresso ai sensi dell'art. 49, comma 1, del D. Lgs. n. 267/2000.

Il Ragioniere Generale ha dichiarato che *"La proposta non comporta, allo stato, riflessi diretti e/o indiretti sulla situazione finanziaria o sul Patrimonio dell'Ente. Pertanto, non è dovuto il parere di regolarità contabile."*

Il dirigente del Servizio Pianificazione urbanistica generale e attuativa, nelle premesse dell'atto attesta che il catasto dei soprassuoli percorsi dal fuoco è aggiornato al 2020 (deliberazione di Giunta n. 555/2021) e che per il 2021 non sono stati rilevati/segnalati incendi dagli Enti/Servizi competenti.

Per l'anno 2022, l'Arma dei Carabinieri - Comando Unità Forestali, Ambientali e Agroalimentari ha fornito l'elenco e le perimetrazioni georeferenziate delle particelle percorse dal fuoco.

Avvalendosi di tale elenco, a seguito delle verifiche effettuate, il Servizio Pianificazione urbanistica propone l'aggiornamento del catasto dei soprassuoli percorsi dal fuoco a tutto il 2022.

Lo stesso ufficio, inoltre, da atto della prossima approvazione del catasto in argomento seguendo l'iter delineato dalla citata legge 353/2000 *"... Il catasto è aggiornato annualmente. L'elenco dei predetti soprassuoli deve essere esposto per trenta giorni all'albo pretorio comunale, per eventuali osservazioni. Decorso tale termine, i comuni valutano le osservazioni presentate ed approvano, entro i successivi sessanta giorni, gli elenchi definitivi e le relative perimetrazioni. E' ammessa la revisione degli elenchi con la cancellazione delle prescrizioni relative ai divieti di cui al comma 1 solo dopo che siano trascorsi i periodi rispettivamente indicati, per ciascun divieto, dal medesimo comma 1"*.

Per gli aspetti prettamente tecnici che caratterizzano la proposta, assumono particolare rilievo l'istruttoria e le valutazioni svolte dalla dirigenza proponente, che trovano estrinsecazione nel parere di regolarità tecnica.

Spettano all'Organo deliberante, sulla scorta delle motivazioni riportate nell'atto e alla stregua del risultato dell'istruttoria svolta dall'ufficio proponente, l'apprezzamento dell'interesse e del fine pubblico ed ogni altra valutazione concludente.

Monica Cinque

Il documento è firmato digitalmente ai sensi dell'art. 24 del D.Lgs. 7/3/2005, nr. 82 e ss.mm.ii. (CAD) e sostituisce il documento cartaceo e la firma autografa.

Firmato digitalmente da:
MONICA CINQUE
Firmato il 20/09/2023 14:31
Seriali Certificato: 73084870
Valido dal 10/08/2021 al 10/08/2024
InfoCert Firma Qualificata 2

Visto: Il Sindaco

Deliberazione di G. C. n. 312 del 21/09/2023 composta da n. 8 pagine progressivamente numerate,

☒ *nonché da allegati come descritti nell'atto.**

*Barrare, a cura del Servizio Segreteria della Giunta, solo in presenza di allegati

Letto, confermato e sottoscritto.

IL PRESIDENTE

IL SEGRETARIO GENERALE

ATTESTATO DI PUBBLICAZIONE

* 30.88 - Si attesta che la presente deliberazione è stata pubblicata all'Albo Pretorio *on line* il 26/09/2023 e vi rimarrà per quindici giorni consecutivi (art. 124, comma 1, del D.Lgs. 267/2000);
La stessa, in pari data, è stata comunicata in elenco ai Capi Gruppo Consiliari (art. 125 del D.Lgs. 267/2000), nonché ai dirigenti apicali per la successiva assegnazione ai dirigenti responsabili delle procedure attuative.

Il Funzionario Responsabile

ESECUTIVITA'

La presente deliberazione:

- ☐ con separata votazione è stata dichiarata immediatamente eseguibile per l'urgenza ai sensi dell'art. 134, comma 4, del D.Lgs. 267/2000;
- ☐ è divenuta esecutiva il giorno ai sensi dell'art. 134, comma 3, del D.Lgs. 267/2000, essendo decorsi dieci giorni dalla pubblicazione.

Addi

IL DIRIGENTE DEL SERVIZIO
Segreteria della Giunta comunale

Attestato di compiuta pubblicazione

Si attesta che la presente deliberazione è stata Pubblicata all'Albo Pretorio *on line* di questo Comune

dal al

IL DIRIGENTE DEL SERVIZIO
Segreteria della Giunta comunale

Attestazione di conformità

(da utilizzare e compilare, con le diciture del caso, solo per le copie conformi della presente deliberazione)

La presente copia, composta da n. pagine, progressivamente numerate, è conforme all'originale della deliberazione di Giunta comunale n. del

☐ divenuta esecutiva in data

Gli allegati, costituenti parte integrante, come descritti nell'atto, firmati digitalmente dal Dirigente proponente, sono conservati nell'archivio informatico dell'Ente.

Il Funzionario responsabile