



COMUNE DI NAPOLI  
Area Infrastrutture Stradali e Tecnologiche  
Servizio Viabilità e Traffico

### ORDINANZA DIRIGENZIALE n. 274 del 28/04/2025

**OGGETTO:** Istituzione, dal 05/05/2025 al 17/05/2025, nella fascia oraria notturna 22:00 - 06:00 di un particolare dispositivo temporaneo di circolazione in alcuni tratti di via De Roberto e via del Macello, per: *“Lavori di manutenzione straordinaria per il ripristino ed il rifacimento dei giunti di dilatazione nel tratto compreso tra il Km 1+600 e il Km 2+430 SS162Dir del Centro Direzionale in Direzione Cercola, tratto in viadotto sovrastante le strade comunali di via De Robedrto e via del Macello, da parte della società ANAS – Gruppo FS Italiane”*.

### IL DIRIGENTE

**Premesso che:**

- *ANAS – Gruppo FS Italiane*, con nota 0352947 del 18/04/25, acquisita al prot. PG/2025/372465 del 22/04/25, ha richiesto per consentire i *“Lavori di manutenzione straordinaria per il ripristino ed il rifacimento dei giunti di dilatazione nel tratto compreso tra il Km 1+600 e il Km 2+430 SS162Dir del Centro Direzionale in Direzione Cercola, tratto in viadotto sovrastante le strade comunali di via De Robedrto e via del Macello, da parte della società ANAS – Gruppo FS Italiane”*, l’istituzione, dal 05/05/2025 al 17/05/25, nella fascia oraria notturna 22:00 – 06:00, di un particolare dispositivo temporaneo di circolazione in alcuni tratti di via De Roberto e via del Macello, così come riportato nella parte dispositiva del presente atto.

**Visto** che il dispositivo di traffico temporaneo da attuarsi è stato approvato nella seduta del 23/04/2025 dalla *“Conferenza Permanente dei Servizi per l’organizzazione dei piani di traffico relativi all’attivazione dei cantieri di lavoro e delle manifestazioni”*.

**Ritenuto** di dover adottare il dispositivo di traffico concordato nel corso della riunione svoltasi in data 20/03/2025, così come riportato nella parte dispositiva del presente atto.

**Attestato che :**

- il presente provvedimento non contiene dati personali;
- il presente provvedimento non rientra in alcuna delle previsioni normative riportate nell'apposita sezione del P.I.A.O. e, pertanto, non sarà oggetto di pubblicazione nella sezione Amministrazione Trasparente del sito del Comune di Napoli

**Letti:**

- il DPR 16 dicembre 1992 n. 495 e s.m.i., Regolamento di esecuzione e di attuazione del nuovo codice della strada;
- il D.Lgs. 18 agosto 2000, n. 267, Testo unico delle leggi sull'ordinamento degli enti locali;
- il Decreto Legislativo del 30/04/1992 n. 285 e 267/2000 e successive integrazioni,

### ORDINA

1) **Istituire**, dal 05/05/2025 al 17/05/2025, nella fascia oraria notturna 22:00 - 06:00 in via De Roberto e via del Macello, il divieto di sosta 0-24 con rimozione coatta ed il senso unico alternato, regolato con movieri e/o semafori mobili, nei tratti di volta in volta interessati dalle lavorazioni eseguite a cura di *ANAS – Gruppo FS Italiane*, in funzione dell’avanzamento del cantiere mobile.

Alla presente Ordinanza sono allegati n°2 grafici esplicativi e n°8 layout di cantiere, che ne costituiscono parte integrante e sostanziale.

Ogni altra Ordinanza, in contrasto con la presente, è da ritenersi sospesa.

Al Servizio Autonomo Polizia Locale è demandata l'adozione di ogni altro provvedimento di carattere contingente, anche di modifica del presente dispositivo, ritenuto necessario per la disciplina e la sicurezza della circolazione veicolare e pedonale.

È a carico del Direttore dei Lavori: *la redazione del piano di segnalamento provvisorio; la verifica dell’avvenuta e corretta apposizione della segnaletica prima dell’inizio dei lavori; la verifica dell’avvenuto ripristino al termine dei lavori della segnaletica preesistente; la comunicazione, al Servizio Viabilità e Traffico ed al Servizio Autonomo Polizia Locale, dell’eventuale modifica delle date di inizio e fine lavori.*

L’impresa esecutrice dei lavori procederà alla installazione della segnaletica necessaria per l’attuazione del presente dispositivo di traffico provvisorio, nonché della sua manutenzione durante tutta la durata di vigore della presente ordinanza ed al ripristino dello stato dei luoghi al completamento dell’intervento.

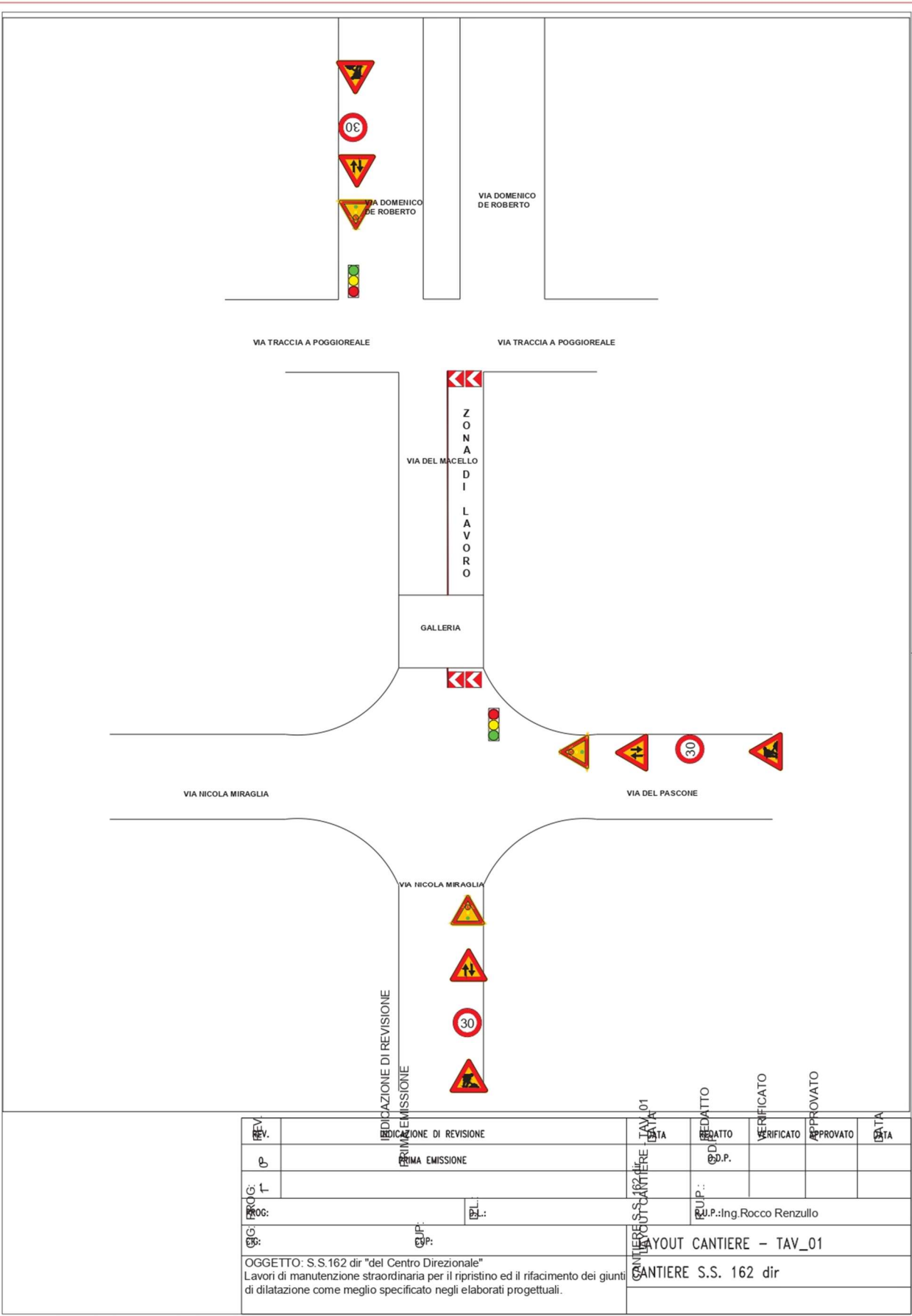
Il **Servizio Autonomo di Polizia Locale** è incaricato di vigilare, unitamente a tutti gli altri Agenti della Forza Pubblica previsti dall’art. 12 del D. Lgs. 30/04/1992 n. 285, per l’esatta osservanza della presente Ordinanza.

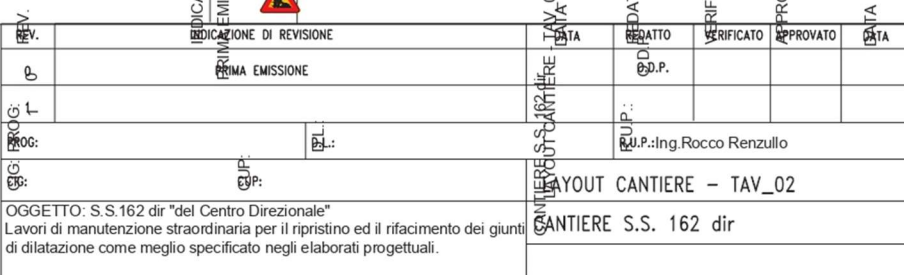
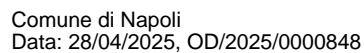
A norma dell’art.3 comma 4 della legge 241/90, avverso la presente ordinanza, chiunque abbia interesse potrà ricorrere

entro 60 giorni dalla pubblicazione, al Tribunale Amministrativo Regionale, ovvero entro 120 giorni dalla pubblicazione, al Capo dello Stato.

*Sottoscritto digitalmente da*  
Il Dirigente  
Ing. Maurizio Attanasio

*Le firme, in formato digitale, sono state apposte sull'originale del presente atto ai sensi dell'art. 24 del D.Lgs. 7/3/2005, n. 82 e s.m.i. (CAD). La presente ordinanza è conservata in originale negli archivi informatici del Comune di Napoli, ai sensi dell'art. 22 del D.Lgs. 82/2005.*



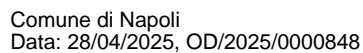


																																																		
<p><b>VIA DEL MACELLO</b></p>																																																		
<p><b>ZONA DI CANTIERE CON SBARRAMENTO PER SENSO UNICO ALTERNATO</b></p>																																																		
<table><tr><td>REV.</td><td>INDICAZIONE AL REVISIONE / ISIONE</td><td>DATA</td><td>REDATTO</td><td>VERIFICATO</td><td>APPROVATO</td><td>DATA</td></tr><tr><td>0</td><td>PRIMA VERSIONE</td><td></td><td>08/04/2025</td><td></td><td></td><td></td></tr><tr><td>1</td><td></td><td></td><td></td><td></td><td></td><td></td></tr><tr><td colspan="2">PROG:</td><td>DAL:</td><td colspan="4">RUPP Ing. Rocco Renzullo</td></tr><tr><td>ORG:</td><td>SUP:</td><td colspan="5">LAYOUT CANTIERE ALLEGATO TAV_01</td></tr><tr><td colspan="3">OGGETTO: S.S.162 dir "del Centro Direzionale"</td><td colspan="4">CANTIERE S.S.162 dir</td></tr><tr><td colspan="3">Lavori di manutenzione straordinaria per il ripristino ed il rifacimento dei giunti di dilatazione come meglio specificato negli elaborati progettuali.</td><td colspan="4"></td></tr></table>		REV.	INDICAZIONE AL REVISIONE / ISIONE	DATA	REDATTO	VERIFICATO	APPROVATO	DATA	0	PRIMA VERSIONE		08/04/2025				1							PROG:		DAL:	RUPP Ing. Rocco Renzullo				ORG:	SUP:	LAYOUT CANTIERE ALLEGATO TAV_01					OGGETTO: S.S.162 dir "del Centro Direzionale"			CANTIERE S.S.162 dir				Lavori di manutenzione straordinaria per il ripristino ed il rifacimento dei giunti di dilatazione come meglio specificato negli elaborati progettuali.						
REV.	INDICAZIONE AL REVISIONE / ISIONE	DATA	REDATTO	VERIFICATO	APPROVATO	DATA																																												
0	PRIMA VERSIONE		08/04/2025																																															
1																																																		
PROG:		DAL:	RUPP Ing. Rocco Renzullo																																															
ORG:	SUP:	LAYOUT CANTIERE ALLEGATO TAV_01																																																
OGGETTO: S.S.162 dir "del Centro Direzionale"			CANTIERE S.S.162 dir																																															
Lavori di manutenzione straordinaria per il ripristino ed il rifacimento dei giunti di dilatazione come meglio specificato negli elaborati progettuali.																																																		





REV.	INDICAZIONE/REVISIONE/VERSIONE	DATA	REDAZIONE	VERIFICA	APPROVAZIONE	DATA
0	PRIMA CONCESSIONE		0.00			
1						
PROG:		DAL:	RUBINING, Rocco Renzullo			
DIR:		SUP:	LAYOUT CANTIERE ALLEGATO Tav_01			
OGGETTO: S.S.162 dir "del Centro Direzionale"			CANTIERE S.S.162 dir			
Lavori di manutenzione straordinaria per il ripristino ed il rifacimento dei giunti di dilatazione come meglio specificato negli elaborati progettuali.						



REQ.	INDICAZIONE REGIONE/ISOLONE	DATA	DESTINATO	VERIFICATO	APPROVATO	DATA
9	PRIMA EMISSIONE		D.B.P.			
1						
PROG.	D.L.	RELAZIONE Rocco Renzullo				
SIG.	SUB.	LAYOUT-CANTIERE ALLEGATO_TAV_01				
OGGETTO: S.S.162 dir "del Centro Direzionale" Lavori di manutenzione straordinaria per il ripristino ed il rifacimento dei giunti di dilatazione come meglio specificato negli elaborati progettuali.						
CANTIERE=S.S.162 dir						

Proiezione per la cartina mappa



**ZONA DI CANTIERE  
CON SBARRAMENTO  
PER SENSO UNICO  
ALTERNATO**

**VIA DOMENICO DE ROBERTO**

REV.	INDICAZIONE REVISIONE/VERSIONE	DATA	REDAZIONE	VERIFICAZIONE	APPROVAZIONE	DATA
1	PRIMA CONCESSIONE		DBP			
PROGETTO:		DATA:		REALIZZATO: Rocco Renzullo		
SOG:		SUB:		LAYOUT CANTIERE ALTERNATO, TAV_02		
OGGETTO: S.S.162 dir "del Centro Direzionale" Lavori di manutenzione straordinaria per il ripristino ed il rifacimento del giunto di dilatazione come meglio specificato negli elaborati progettuali.				CANTIERE S.S.162 dir		



The photograph shows a street intersection under a concrete bridge. A blue square traffic sign with a red downward arrow and a white upward arrow is positioned in the center. A blue arrow points right, indicating a permitted turn. Red markings on the road include a triangle labeled 'ZONA DI CANTIERE' and a rectangle labeled 'ZONA DI CANTIERE'. The text 'SVOLTA CONSENTITA PER INGRESSO SS 162 dir' is overlaid on the image. The street name 'VIA DOMENICO DE ROBERTO' is at the bottom.

REV.	INDICAZIONE REVISIONE	DATA	REDAZIONE	VERIFICA	APPROVAZIONE	DATA
0	PRIMA EMISSIONE		O.D.P.			
1						
PROG:	D.L.	RUBIN Ing. Rocco Renzullo				
DIS:	SUP:	LAYOUT CANTIERE ALLEGATO TAV_02				
OGGETTO: S.S.162 dir "del Centro Direzionale" Lavori di manutenzione straordinaria per il ripristino ed il rifacimento dei giunti di dilatazione come meglio specificato negli elaborati progettuali.						
CANTIERE S.S.162 dir						



nza titolo  
zione per la tua mappa.



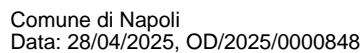
REV.	INDICAZIONE REVISIONE	DATA	REDAZIONE	VERIFICA	APPROVAZIONE	DATA
0	PRIMA EMISSIONE		ODP			
1						
PROG:	D.L.	RUBINO, Rocco Renzullo				
DIS:	SUP:	LAYOUT CANTIERE ALTERNATO - RAV_02				
OGGETTO: S.S.162 dir "del Centro Direzionale"			CANTIERE S.S.162 dir			
Lavori di manutenzione straordinaria per il ripristino ed il rifacimento dei giunti di dilatazione come meglio specificato negli elaborati progettuali.						



Photograph of a street under a bridge. A red 'No Parking' sign is on the left. A yellow banner reads 'ZONA DIVIETO DI SOSTA DALLE ORE 21.00 ALLE ORE 06.00'. A red arrow points down the road, and a blue arrow points left. A blue sign with a red arrow and a green arrow points forward. A red triangle on the road is labeled 'ZONA DI CANTIERE'. The street name 'VIA DOMENICO DE ROBERTO' is at the bottom.

REV.	INDICAZIONE IN BREVE	DATA	REDACTO	VERIFICATO	APPROVATO	DATA
0	PRIMA ANDESSIONE		DEP.			
1						
PROG:	DL:	R. Ruffing, Rocco Renzullo				
OG:	SUP:	LAYOUT CANTIERE ALLE ALLEGATO QAV_02				
OGGETTO: S.S.162 dir "del Centro Direzionale" Lavori di manutenzione straordinaria per il ripristino ed il rifacimento dei giunti di dilatazione come meglio specificato negli elaborati progettuali.		CANTIERE S.S.162 dir				





PROV.	INDICAZIONE REGIONE/DIVISIONE	DATA	DESTINATO TO	VERIFICATO	APPROVATO TO	DATA
0	PRIMA DESSIONE		06/07			
1						
PROG.		D.L.		AUTORIZZAZIONE Rocco Renzullo		
OG.		SUB.		LAYOUT CANTIERE ALLEGATO FAV_02		
OGGETTO: S.S.162 dir "del Centro Direzionale" Lavori di manutenzione straordinaria per il ripristino ed il rifacimento dei giunti di dilatazione come meglio specificato negli elaborati progettuali.						
CANTIERE S.S.302162 dir						