COMUNE DI NAPOLI
Area Urbanistica
Servizio Pianificazione Urbanistica Attuativa

PIANO PARTICOLAREGGIATO AD INIZIATIVA PRIVATA

(Piano Urbanistico Attuativo ad iniziativa Privata art. 26 L.R.C. N 16/2004)

Realizzazione di una media struttura di vendita MA/M
ZTO Bb - Via G. A. Campano NTC Foglio 2, particelle 657,1101,1127,1128,1129

PROPOSTA DEFINITIVA DI P.U.A.

(senza valore di P.D.C.)
R.d.P. Arch. Agrippino Graniero

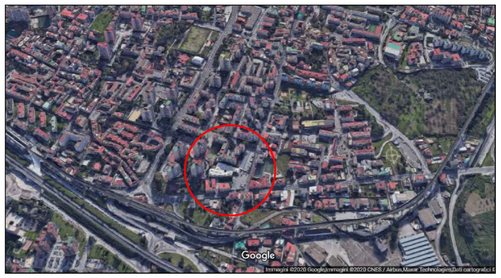

Soggetto proponente:
COGESTIM srl
Mugnano di Napoli
via Pietro Nenni, 40

Progetto urbanistico:
Arch. Dario Bracci
Villaricca- 80010
Corso Europa,364

Relazioni specialistiche:
Relazione geologica: Dott. Nunzio Capece
Relazione impatto acustico: Arch. Paola Lembo
Relazione trasportistica: Ing. Aurora Napolano
Relazione agronomica: Dott. Agr. Biagio Pagnano

TAV. P10 ALLEGATO Area Ambiente	AMBITO DI INFLUENZA DEL PIANO: Planimetria con l'identificazione dell'area di 1 km dal perimetro esterno dell'intervento		
	DATA	SCALA 1:10.000	AGG.

N.B.: non risultano strutture di vendita analoghe nel raggio indicato

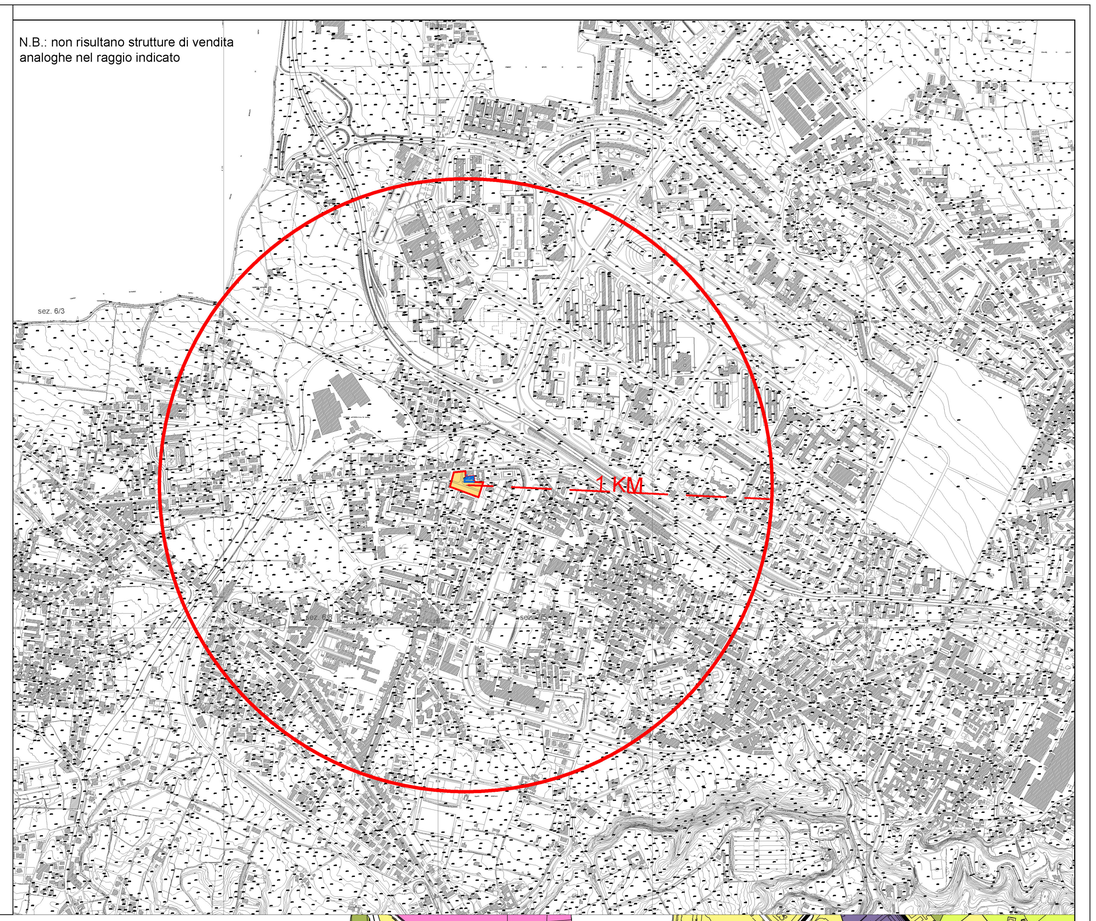

Comune di Napoli
assessorato alla vivibilità
servizio pianificazione urbanistica

Variante al piano regolatore generale
centro storico, zona orientale, zona occidentale
come emendata in sede di adozione di cui alla delibera n.35 del 19 febbraio 2001

TAV: 5 Zonizzazione
con modifiche in accoglimento delle osservazioni

rapp. 1:18.000

Il dirigente:
Roberto Giarni

dicembre 1998

Insediamenti di interesse storico
A - Insediamenti di interesse storico
Aa - Strutture e manufatti isolati
Ab - Siti archeologici
Ac - Parchi storici
Ad - Agricolo in centro storico

Aggiornamenti urbani di recente formazione
Ba - Edilizia d'impianto
Bb - Espansione recente
Ba - Porto di recente formazione

Insediamenti per la produzione di beni e servizi
Da - Insediamenti per la produzione di beni e servizi d'interesse metropolitano-nazionale
Db - Nuovi insediamenti per la produzione di beni e servizi
Dc - Aree produttive flessibilizzabili

Componenti strutturanti la conformazione naturale del territorio
Ea - Aree agricole
Eb - Aree incolte
Ec - Aree boscate
Ed - Aree a verde ornamentale
Ee - Dune, scogliera, aree spiaggia e scogliere

Fa - Componenti strutturanti la conformazione naturale del territorio, destinate a parco territoriale
Fa1 - Aree agricole
Fa2 - Aree incolte
Fa3 - Aree boscate
Fa4 - Aree a verde ornamentale
Fa5 - Sito resti di Capodichino
Fa6 - Aqui, costoni e cave

Fb - Attrati nel parco
Fc - Parchi di nuovo impianto
Fd - Parco costiero di Poggioreale
Fe - Strutture pubbliche e di uso pubblico e collettivo
Ff - Percorsi e nodi di interscambio
Fg - Autoporto esistente
Fh - Impianti tecnologici
G - Insediamenti urbani integrati

▲ - Punti panoramici

- Sistema dei trasporti su ferro
- Linee su ferro
- Stazioni esistenti al 1998
- Stazioni nuove
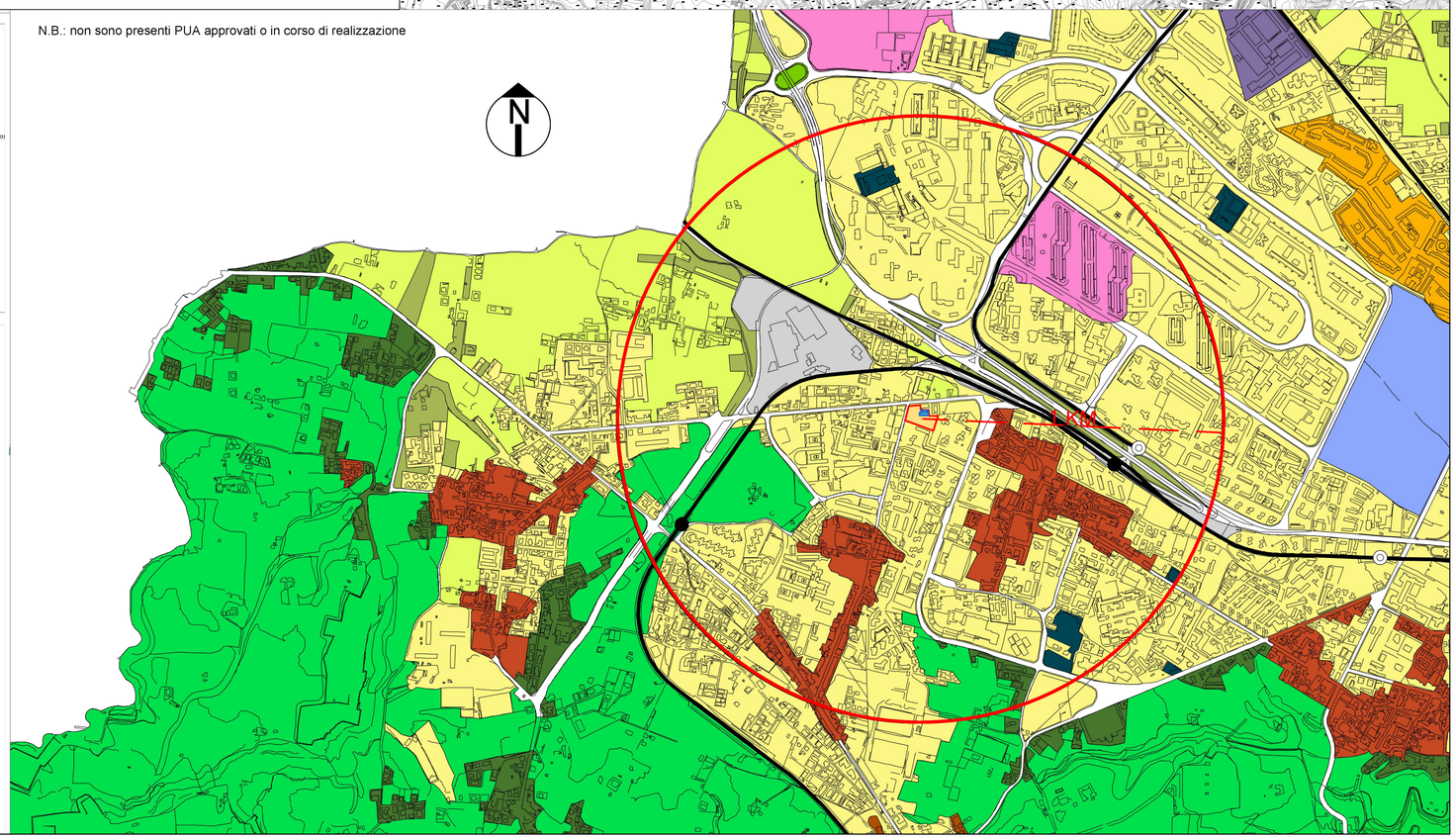
N.B.: non sono presenti PUA approvati o in corso di realizzazione