



ORIGINALE

Mod_fdgc_1_21

DIPARTIMENTO/AREA: AREA URBANISTICA

SERVIZIO: PIANIFICAZIONE URBANISTICA GENERALE E ATTUATIVA

ASSESSORATO: ALL'URBANISTICA

SG: 364 del 29/08/2024

DGC: 423 del 12/08/2024

Cod. allegati: 1050L_2024_08

Proposta di deliberazione prot. n° 08

del 08/08/2024

REGISTRO DELLE DELIBERAZIONI DI GIUNTA COMUNALE - DELIB. N° 345

OGGETTO: Aggiornamento del "Catasto dei soprassuoli percorsi dal fuoco" ai sensi della Legge n. 353/2000 - approvazione elenchi provvisori 2023.

Il giorno 09/09/2024, in modalità mista (Presenza/Videoconferenza), convocata nei modi di legge, si è riunita la Giunta comunale. Si dà atto che sono presenti i seguenti n° Sette Amministratori in carica:

SINDACO:

Gaetano MANFREDI

P	A
<input checked="" type="checkbox"/>	<input type="checkbox"/>

ASSESSORI(*):

Laura LIETO

(Vicesindaco)

P	A
<input checked="" type="checkbox"/>	<input type="checkbox"/>

Pier Paolo BARETTA

<input checked="" type="checkbox"/>	<input type="checkbox"/>
-------------------------------------	--------------------------

Antonio DE IESU

<input checked="" type="checkbox"/>	<input type="checkbox"/>
-------------------------------------	--------------------------

Teresa ARMATO

<input type="checkbox"/>	<input checked="" type="checkbox"/>
--------------------------	-------------------------------------

Edoardo COSENZA

<input checked="" type="checkbox"/>	<input type="checkbox"/>
-------------------------------------	--------------------------

Vincenzo SANTAGADA

<input type="checkbox"/>	<input checked="" type="checkbox"/>
--------------------------	-------------------------------------

P A

Maura STRIANO

<input checked="" type="checkbox"/>	<input type="checkbox"/>
-------------------------------------	--------------------------

Emanuela FERRANTE

<input type="checkbox"/>	<input checked="" type="checkbox"/>
--------------------------	-------------------------------------

Luca FELLA TRAPANESE

<input type="checkbox"/>	<input checked="" type="checkbox"/>
--------------------------	-------------------------------------

Chiara MARCIANI

<input checked="" type="checkbox"/>	<input type="checkbox"/>
-------------------------------------	--------------------------

(*): I nominativi degli Assessori (escluso il Vicesindaco) sono riportati in ordine di anzianità anagrafica.

Assume la Presidenza: *Sindaco Gaetano Manfredi*

Assiste il Segretario del Comune: *Monica Cinque*

Il Funzionario titolare di incarico di elevata qualificazione

IL PRESIDENTE

Constatato il numero legale, invita la Giunta a trattare l'argomento segnato in oggetto.

Premesso:

- che la legge 21 novembre 2000 n. 353 e s.m.i. - Legge quadro in materia di incendi boschivi - stabilisce gli adempimenti a carico degli enti competenti, al fine di svolgere in modo coordinato attività di previsione, prevenzione e lotta attiva contro gli Incendi boschivi;
- che, ai sensi dell'art. 10 comma 1 di tale legge *"Le zone boscate ed i pascoli i cui soprassuoli siano stati percorsi dal fuoco non possono avere una destinazione diversa da quella preesistente all'incendio per almeno quindici anni. È comunque consentita la costruzione di opere pubbliche necessarie alla salvaguardia della pubblica incolumità e dell'ambiente. In tutti gli atti di compravendita di aree e immobili situati nelle predette zone, stipulati entro quindici anni dagli eventi previsti dal presente comma, deve essere espressamente richiamato il vincolo di cui al primo periodo, pena la nullità dell'atto. Nei comuni sprovvisti di piano regolatore è vietata per dieci anni ogni edificazione su area boscata percorsa dal fuoco. E' inoltre vietata per dieci anni, sui predetti soprassuoli, la realizzazione di edifici nonché di strutture e infrastrutture finalizzate ad insediamenti civili ed attività produttive, fatti salvi i casi in cui detta realizzazione sia stata prevista in data precedente l'incendio dagli strumenti urbanistici vigenti a tale data. Sono vietate per cinque anni, sui predetti soprassuoli, le attività di rimboschimento e di ingegneria ambientale sostenute con risorse finanziarie pubbliche, salvo specifica autorizzazione concessa dal Ministro dell'ambiente, per le aree naturali protette statali, o dalla regione competente, negli altri casi, per documentate situazioni di dissesto idrogeologico e nelle situazioni in cui sia urgente un intervento per la tutela di particolari valori ambientali e paesaggistici. Sono altresì vietati per dieci anni, limitatamente ai soprassuoli delle zone boscate percorsi dal fuoco, il pascolo e la caccia."*
- che il comma 2 dell'art. 10 della citata legge fa obbligo al comuni di censire, tramite apposito catasto, i soprassuoli percorsi dal fuoco avvalendosi anche dei rilievi effettuati dal Corpo Forestale dello Stato, nonché di provvedere all'aggiornamento di tale Catasto;
- che ai sensi del suddetto comma 2 è inoltre disposto che l'elenco del predetti soprassuoli deve essere esposto per trenta giorni all'albo pretorio comunale, per eventuali osservazioni; decorso tale termine, i comuni valutano le osservazioni presentate ed approvano, entro i successivi sessanta giorni, gli elenchi definitivi e le relative perimetrazioni;
- che la Giunta comunale ha provveduto all'Istituzione del citato Catasto con deliberazione n. 507 del 28/03/2008 e con deliberazione n. 898 del 30/06/2008;
- che l'elenco definitivo dei soprassuoli percorsi dal fuoco è stato in ultimo aggiornato fino al 2022 con D.G.C. n.388 del 10/11/2023.

Considerato:

- che con la detta deliberazione n.898 del 30/06/2008 la Giunta Comunale ha stabilito di incaricare il Servizio Pianificazione urbanistica esecutiva delle componenti strutturali del territorio e dell'ambiente, oggi Servizio Pianificazione Urbanistica Generale e Attuativa, di provvedere ad aggiornare il citato Catasto;
- che con deliberazione di Giunta Comunale n.396/2017 è stato stabilito che per gli aggiornamenti del Catasto del soprassuoli percorsi dal fuoco ci si avvalga del rilievi effettuati dal Corpo Forestale dello Stato (oggi Arma dei Carabinieri - Comando Unità Forestali, Ambientali e Agroalimentari) ai sensi del comma 2 dell'art. 10 della L.353/2000, integrati con le ulteriori perimetrazioni di incendi eventualmente pervenute nelle modalità di cui alla disposizione del Direttore Generale n. 81 del 30/7/2004 avente ad oggetto: *"Adempimenti di cui al comma 2 art.10 legge 21 novembre 2000 n. 353"*;
- che il Servizio Pianificazione Urbanistica Generale e Attuativa, accreditandosi allo specifico servizio dell'Arma dei Carabinieri - Comando Unità Forestali, Ambientali e Agroalimentari (già Corpo Forestale dello Stato), ha reperito gli elenchi delle particelle catastali, le perimetrazioni georeferenziate e le indicazioni delle superfici boschive e pascolive per i soprassuoli percorsi dal fuoco nell'anno 2023, non essendo ancora disponibili i dati per l'anno 2024, mentre da parte dei Servizi comunali non è pervenuta alcuna perimetrazione ulteriore ai sensi della citata

disposizione del Direttore Generale;

- che l'elenco e le perimetrazioni georeferenziate delle particelle percorse dal fuoco nell'anno 2023 fornite dall'Arma dei Carabinieri - Comando Unità Forestali, Ambientali e Agroalimentari, così come prescritto, sono state verificate riportandole su base catastale aggiornata (N.C.T.) e pertanto alcune particelle censite non rientrano più nell'elenco aggiornato mentre altre particelle sono state aggiunte. In particolare:
 - a. relativamente all'incendio avvenuto in località "Cupa Terracina" in data 05/09/2023, non rientrano più nell'elenco dei soprassuoli percorsi dal fuoco fornite le particelle 106, 112, 116, 118, 119, 173, 174, 175, 176, 178, 179, 194, 463 e 464 del foglio 123 e le particelle 166, 169, 360, 533, 537, 538, 540, 542, 565, 603, 629 e 630 del foglio 183, sono state invece aggiunte all'elenco dei soprassuoli percorsi dal fuoco e ricadenti nel perimetro fornito dell'area boschiva interessata le particelle 7, 8, 9, 10, 14, 15, 23, 168, 369 376 377 378, 441, 503 e 636 del foglio 183. Si specifica che in relazione a questo incendio, il Comando Unità Forestali, Ambientali e Agroalimentari dei Carabinieri ha fornito un unico elenco particelle percorse dal fuoco ma una doppia perimetrazione georeferenziate dell'incendio, una relativa alle aree boschive e un'altra relativa alle aree non boschive, pertanto, attraverso i dati georeferenziate forniti, sovrapposti alla base catastale aggiornata, si è provveduto a elaborare l'elenco delle sole particelle ricadenti in area boschiva;
 - b. relativamente all'incendio avvenuto in località "Coste di Agnano" in data 06/09/2023, non rientra più nell'elenco dei soprassuoli percorsi dal fuoco censiti la particella 112 del foglio 182.
- che con nota PG/2024/697911 del 07/08/2024 il Servizio Verde Pubblico, in riscontro alla richiesta PG/2024/674790 del 30/07/2024 del Servizio Pianificazione Urbanistica Generale e Attuativa, ha comunicato che *"i casi in questione, relativi alle particelle individuate nell'allegato elenco prodotto dall'Arma e ricadenti nella perimetrazione delle aree boschive, rientrano tra quelli previsti dall'art. 10 della L. 353/2000"*;
- che, a seguito delle verifiche effettuate, è stato stilato l'elenco aggiornato dei soprassuoli percorsi dal fuoco nell'anno 2023 e riportato nell'elaborato allegato "Catasto dei soprassuoli percorsi dal fuoco - Aggiornamento a tutto il 2023"
- che, ai sensi dell'art. 10 della legge n.353/2000, l'elenco dei predetti soprassuoli deve essere pubblicato per trenta giorni all'albo pretorio comunale per eventuali osservazioni: decorso tale termine, il comune valuta le eventuali osservazioni presentate ed approva, entro i successivi sessanta giorni, gli elenchi definitivi e le relative perimetrazioni;
- che inoltre il detto elenco dei soprassuoli sarà disponibile per la consultazione anche sul sito web del Comune di Napoli;
- che il deposito degli atti avverrà, oltre che all'albo e sul sito web, anche presso la sede del Servizio Pianificazione Urbanistica Generale e Attuativa.

Visto:

- l'art. 10 comma 2 della Legge n. 353 del 21/11/2000;
- la disposizione del Direttore Generale n. 81 del 30/07/2004;
- la deliberazione di Giunta Comunale n. 898 del 30/06/2008;
- la deliberazione di Giunta Comunale n. 396 del 20/07/2017.

Gli allegati, costituenti parte integrante della presente proposta, composti dai seguenti documenti, per complessive pagine 14 progressivamente numerate, firmati digitalmente dal Dirigente proponente, sono conservati nell'archivio informatico dell'Ente, repertoriati con il numero 1050L_008_001:

- Elaborato unico: "Catasto dei soprassuoli percorsi dal fuoco - Aggiornamento a tutto il 2023", costituito da:

- a) elenco delle particelle percorse dal fuoco nell'anno 2023 verificato su base catastale aggiornata;*
- b) perimetri dei soprassuoli percorsi dal fuoco nell'anno 2023, relativi ai singoli eventi, verificati su base catastale aggiornata;*
- c) schede dei singoli incendi dell'anno 2023 fornite dall'Arma dei Carabinieri - Comando Unità Forestali, Ambientali e Agroalimentari.*

L. SEGRETARIO GENERALE
Avv. Monica Cinque




hr

Dichiarazione sul trattamento dei dati personali:

Si attesta che gli allegati al presente atto non contengono "dati personali".

La parte narrativa, i fatti, gli atti citati, le dichiarazioni ivi comprese sono vere e fondate e quindi redatte dal Dirigente del Servizio Pianificazione urbanistica generale e attuativa sotto la propria responsabilità tecnica, per cui sotto tale profilo, lo stesso dirigente qui di seguito sottoscrive

IL DIRIGENTE DEL SERVIZIO
PIANIFICAZIONE URBANISTICA GENERALE E ATTUATIVA
Andrea Ceudech



con voti UNANIMI,

DELIBERA

1. Aggiornare, per le ragioni di cui in premessa e per gli effetti dell'art. 10 comma 1 della Legge 21/11/2000 n. 353, il "Catasto dei soprassuoli percorsi dal fuoco" istituito con Deliberazione di Giunta Comunale n. 507 del 28/3/2007, mediante l'integrazione dello stesso con l'elenco provvisorio dei soprassuoli percorsi dal fuoco di cui all'elaborato "Catasto dei soprassuoli percorsi dal fuoco - Aggiornamento a tutto il 2023" allegato al presente atto quale sua parte integrante e sostanziale;
2. Dare atto che il suddetto elenco sarà depositato presso la sede del Servizio Pianificazione Urbanistica Generale e Attuativa, nonché pubblicato sul sito web del Comune di Napoli per trenta giorni naturali e consecutivi a partire dalla pubblicazione del presente atto sull'Albo Pretorio;
3. Dare atto che i proprietari delle aree inserite nel detto elenco o chiunque interessato possano presentare proprie osservazioni scritte entro il termine di pubblicazione ai fini delle relative valutazioni e della successiva approvazione ai sensi del citato art. 10 comma 2 della legge n.353/2000.




(**) Adottare il presente provvedimento con l'emendamento riportato nell'intercalare allegato;

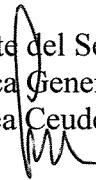
(**) Con separata votazione, sempre con voti UNANIMI, dichiarare il presente provvedimento immediatamente eseguibile per l'urgenza ai sensi dell'art. 134, comma 4, del D. Lgs. 267/2000;

(**): La casella sarà barrata a cura della Segreteria Generale solo ove ricorra l'ipotesi indicata.


Il Vicesindaco
Assessora all'Urbanistica
Laura Lieto



Il Dirigente del Servizio
Pianificazione Urbanistica Generale e Attuativa
Andrea Ceudech




Visto
Il Responsabile dell'Area Urbanistica
Andrea Ceudech



IL SEGRETARIO GENERALE
Avv. Monica Cinque





COMUNE DI NAPOLI

PROPOSTA DI DELIBERAZIONE PROT. N.8 DEL 8 AGOSTO 2024, AVENTE AD OGGETTO:
Aggiornamento del “Catasto dei soprassuoli percorsi dal fuoco” ai sensi della Legge n. 353/2000 –
approvazione elenchi provvisori 2023.

Il Dirigente del Servizio PIANIFICAZIONE URBANISTICA GENERALE E ATTUATIVA esprime, ai sensi
dell’art. 49, comma 1, del D.Lgs. 267/2000, il seguente parere di regolarità tecnica in ordine alla suddetta
proposta:

FAVOREVOLE.....
.....
.....
.....
.....

Addì, 08/08/2024.....

IL DIRIGENTE
.....
[Signature]

Proposta pervenuta al Dipartimento Ragioneria il 12/08/2024... e protocollata con il
n. DGE/2024/123;

Il Ragioniere Generale, ai sensi dell’art. 49, comma 1, del D. Lgs. 267/2000, esprime in ordine alla
suddetta proposta il seguente parere di regolarità contabile:

.....
.....
[Signature]
.....
.....

Addì,

IL RAGIONIERE GENERALE
.....
[Signature]

*Area Ragioneria
Servizio Gestione Bilancio*


**Oggetto : Parere di regolarità contabile ai sensi dell'art. 49 comma 1 del D.lgs 267/2000 .
Proposta di delibera prot. n. 8 del 8.08.2024 DGC/2024/423 del 12.08.2024. Servizio
Pianificazione Urbanistica Generale e Attuativa .**

La proposta in esame dispone l'aggiornamento degli elenchi provvisori aggiornato a tutto il 2023 del " Catasto dei soprassuoli percorsi dal fuoco" , ai sensi della legge 353/2000.

Il provvedimento non comporta, allo stato, riflessi diretti e/o indiretti sulla situazione finanziaria o sul Patrimonio dell'Ente. Pertanto, non è dovuto il parere di regolarità contabile.

Napoli, 28.08.2024

Il Ragioniere Generale
dott. ssa *Claudia Gargiulo*



PROPOSTA DI DELIBERAZIONE PROT. N. 8 DELL'8.8.2024
SERVIZIO PIANIFICAZIONE URBANISTICA GENERALE E ATTUATIVA
PERVENUTA ALLA SEGRETERIA GENERALE IN DATA 29.8.2024
SG 364 - Aggiornamento catasto soprassuoli percorsi dal fuoco 2023

OSSERVAZIONI DEL SEGRETARIO GENERALE

Con il provvedimento in esame si intende aggiornare il "Catasto del soprassuoli percorsi dal fuoco" istituito con Deliberazione di G.C. n. 507/2007, integrandolo con l'elenco provvisorio dei soprassuoli percorsi dal fuoco contenuto nell'elaborato "Catasto dei soprassuoli percorsi dal fuoco - Aggiornamento a tutto il 2023".

•ATTESTAZIONI DELLA DIRIGENZA RICAVABILI DALLE PREMESSE

Dalla lettura della parte narrativa emerge che *“con deliberazione di Giunta Comunale n. 396/2017 è stato stabilito che per gli aggiornamenti del Catasto del soprassuoli percorsi dal fuoco ci si avvalga del rilievi effettuati dal Corpo Forestale dello Stato (oggi Arma dei Carabinieri - Comando Unità Forestali, Ambientali e Agroalimentari) [...] integrati con le ulteriori perimetrazioni di incendi eventualmente pervenute [...] il Servizio Pianificazione Urbanistica Generale e Attuativa, accreditandosi allo specifico servizio dell'Arma dei Carabinieri - Comando Unità Forestali, Ambientali e Agroalimentari (già Corpo Forestale dello Stato), ha reperito gli elenchi delle particelle catastali, le perimetrazioni georeferenziate e le indicazioni delle superfici boschive e pascolive per i soprassuoli percorsi dal fuoco nell'anno 2023, non essendo ancora disponibili i dati per l'anno 2024, mentre da parte dei Servizi comunali non è pervenuta alcuna perimetrazione ulteriore”*.

La dirigenza dichiara che *“l'elenco e le perimetrazioni georeferenziate delle particelle percorse dal fuoco nell'anno 2023 fornite dall'Arma dei Carabinieri - Comando Unità Forestali, Ambientali e Agroalimentari [...] sono state verificate riportandole su base catastale aggiornata (N.C.T.) e pertanto alcune particelle censite non rientrano più nell'elenco aggiornato mentre altre particelle sono state aggiunte”*.

•PARERI EX ART. 49, COMMA 1, DEL D. LGS. N. 267/2000

PARERE DI REGOLARITÀ TECNICA: *favorevole*

PARERE DI REGOLARITÀ CONTABILE: non espresso in quanto il Ragioniere Generale dichiara che *“Il provvedimento non comporta, allo stato, riflessi diretti e/o indiretti sulla situazione finanziaria o sul Patrimonio dell'Ente. Pertanto, non è dovuto il parere di regolarità contabile.”*

•QUADRO NORMATIVO DI RIFERIMENTO

L'art. 10, comma 2, della L. 353/2000 prescrive ai Comuni di aggiornare annualmente il catasto dei soprassuoli percorsi dal fuoco, disponendo, fra l'altro, che *“L'elenco dei predetti soprassuoli deve essere esposto per trenta giorni all'albo pretorio comunale, per eventuali osservazioni. Decorso tale termine, i comuni valutano le osservazioni presentate ed approvano, entro i successivi sessanta giorni, gli elenchi definitivi e le relative perimetrazioni.”*

Il Piano regionale per la programmazione delle attività di previsione, prevenzione e lotta attiva contro gli incendi boschivi nel triennio 2024-2026, approvato con deliberazione della Giunta regionale n. 309 del 24.6.2024, richiama il ruolo dei Comuni delineato dall'art. 6 della L.R. 12/2017 (“Sistema di Protezione Civile in Campania”), indica gli specifici contenuti da inserire nei piani di protezione civile comunale in materia di incendi boschivi, detta indicazione è di natura procedurale ed evidenzia, fra l'altro, che *“Gli aggiornamenti sono contestualmente pubblicati in apposita sezione nei rispettivi siti internet istituzionali e comportano, limitatamente ai nuovi soprassuoli percorsi dal fuoco rilevati, l'immediata e provvisoria applicazione delle misure previste dall'articolo 10, comma 1, della legge 21 novembre 2000, n. 353, fino all'attuazione, da parte dei comuni interessati, degli adempimenti previsti dal comma 2 del citato articolo 10. Il termine di*

A cura del Servizio Supporto Giuridico agli Organi, Assistenza alla Giunta e Affari Istituzionali:
Il funzionario, Simona Lombardi
Il dirigente, Maria Aprea

applicazione dei relativi divieti decorre dalla data di pubblicazione degli aggiornamenti nei siti internet istituzionali.”

•CONSIDERAZIONI FINALI

Per gli aspetti prettamente tecnici che caratterizzano la proposta, assumono particolare rilievo l'istruttoria e le valutazioni svolte dalla dirigenza proponente, che trovano estrinsecazione nel parere di regolarità tecnica.

Ricordato che attiene alla dirigenza, nell'ambito delle competenze gestionali ad essa demandate ai sensi dell'art. 107 del TUEL, l'esercizio del potere di vigilanza e di controllo sull'azione amministrativa da porre in essere in attuazione del provvedimento in oggetto, spettano all'Organo deliberante l'apprezzamento dell'interesse e del fine pubblico e ogni altra valutazione concludente, con riguardo al principio di buon andamento, di economicità ed imparzialità dell'azione amministrativa.

Monica Cinque



Firmato digitalmente da:
MONICA CINQUE
Firmato il 02/09/2024
15:58
Servizio Certificato:
33107249472811370643
7700255594155089
Valido dal 09/02/2024 al
09/02/2025
Anche PEC EU Qualifed
Certificates CAG1

Il documento è firmato digitalmente ai sensi dell'art. 24 del D. Lgs. 7/3/2005, nr. 82 e ss.mm.ii. (CAD) e sostituisce il documento cartaceo e la firma autografa.


Visto
Il Sindaco

Deliberazione di G. C. n. 345 del 09/09/2024 composta da n. 9 pagine progressivamente numerate,


nonché da allegati come descritti nell'atto.*
*Barrare, a cura del Servizio Supporto giuridico agli organi, assistenza alla Giunta e affari istituzionali, solo in presenza di allegati

Letto, confermato e sottoscritto.

IL PRESIDENTE



IL SEGRETARIO GENERALE



ATTESTATO DI PUBBLICAZIONE

- Si attesta che la presente deliberazione è stata pubblicata all'Albo Pretorio *on line* il 13/9/2024 e vi rimarrà per ~~quindici giorni~~ TRENTA GIORNI consecutivi (art. 124, comma 1, del D. Lgs. 267/2000);
- La stessa, in pari data, è stata comunicata in elenco ai Capi Gruppo Consiliari (art.125 del D. Lgs.267/2000), nonché ai dirigenti apicali per la successiva assegnazione ai dirigenti responsabili delle procedure attuative.

Servizio Supporto giuridico agli Organi,
assistenza alla Giunta e affari istituzionali
Il Funzionario titolare di incarico
di Elevata Qualificazione



ESECUTIVITÀ

La presente deliberazione :

- con separata votazione è stata dichiarata immediatamente eseguibile per l'urgenza ai sensi dell'art.134, comma 4, del D. Lgs. 267/2000;
- è divenuta esecutiva il giorno ai sensi dell'art.134, comma 3, del D. Lgs.267/2000, essendo decorsi dieci giorni dalla pubblicazione.

Addi

Servizio Supporto giuridico agli Organi,
assistenza alla Giunta e affari istituzionali
Il Funzionario titolare di incarico
di Elevata Qualificazione

.....

Attestato di compiuta pubblicazione

Si attesta che la presente deliberazione è stata Pubblicata all'Albo Pretorio *on line* di questo Comune

dal _____ al _____

Servizio Supporto giuridico agli Organi,
assistenza alla Giunta e affari istituzionali
Il Funzionario titolare di incarico di Elevata Qualificazione

.....

Attestazione di conformità

(da utilizzare e compilare, con le diciture del caso, solo per le copie conformi della presente deliberazione)

La presente copia, composta da n..... pagine, progressivamente numerate, è conforme all'originale della deliberazione di Giunta comunale n. del

divenuta esecutiva in data

Gli allegati, costituenti parte integrante, come descritti nell'atto, firmati digitalmente dal Dirigente proponente, sono conservati nell'archivio informatico dell'Ente.

Servizio Supporto giuridico agli Organi,
assistenza alla Giunta e affari istituzionali
Il Funzionario titolare di incarico di Elevata Qualificazione

.....