

Allegato al Regolamento
Stelle Municipalità

171

Allegato "A"

COMUNE DI NAPOLI
Assessorato alla Protezione Civile e alla Difesa del Suolo
Sicurezza Abitativa - Strade - Parcheggi
Fognature - Igiene Urbana

L'Assessore

Napoli, 06/09/05

Prot. n. 7039



Al Sig. Presidente Commissione Consiliare Decentramento
Cons. G. Barretta

Al Sig. Assessore al Decentramento ed ai Rapporti Interistituzionali
Prof. R. Porta

Oggetto: Trasmissione elenco strade e piazze costituenti la "Viabilità Principale".

Come convenuto nel corso della seduta della Commissione Decentramento si invia l'elenco in oggetto indicato unitamente alla rimodulazione del co.1 lett. a) dell'art. 18 del Regolamento delle Municipalità proposta dal Servizio Progettazione, Realizzazione e Manutenzione Strade, Illuminazione Pubblica e Sottoservizi.

Distinti saluti

Ferdinando Di Mezza

17
L-5 SET
Napoli, 05 settembre 2005

COMUNE DI NAPOLI

V Direzione Centrale LL.PP.

Servizio progettazione, realizzazione e
manutenzione

strade illuminazione pubblica e sottoservizi

Piazza Cavour n. 42

Tel. 081449592; Fax: 081441166

servizio.strade@comune.napoli.it

Al Sig. Ass. alla Difesa Suolo
Dott. Di Mezza

Sede

Prot. n° 4359 del 05-9-05
Risposta n° del
Provenienza
Ns. prec. Nota n. del

Oggetto: Attività di "Manutenzione Urbana" demandata alle nuove Municipalità
Trasmissione dell'elenco delle strade e piazze costituenti la "Viabilità Principale".

Facendo seguito alla precedente nota del 30/08 c.a., che si allega in copia, si trasmette l'elenco delle strade e piazze indicato in oggetto.

Per la compilazione dell'elenco si è tenuto anche conto:

- del Piano della rete Stradale Primaria, approvato con Delibera di G.M. n° 627 del 19/02/2000, che individua gli assi di collegamento tra l'area metropolitana e nazionale e gli assi di collegamento tra il centro, i quartieri periferici e la viabilità autostradale;
- del Regolamento Viario, approvato con Delibera di Consiglio Comunale n° 210 del 21/12/01 che classifica le strade ricadenti nel territorio comunale e indica le modalità d'uso delle stesse tenendo conto della funzione di collegamento locale, interquartiere etc.

Fatto salvi i criteri informativi del Piano e del Regolamento appena richiamati, con l'avvento delle Municipalità sarà necessario individuare con assoluta certezza su quali strade e/o assi, gli Uffici Tecnici Municipali potranno e dovranno esercitare l'attività progettuale in materia di manutenzione e/o anche realizzazione di nuove bretelle di collegamento.

Si è del parere, quindi, che possa proporsi la competenza delle Municipalità, sulle strade ricadenti all'interno del perimetro e dei confini territoriali del Municipio, con esclusione delle piazze e viali con le zone accessorie e dipendenti e le aree di pertinenza, a valenza metropolitana, riportate nell'elenco "A1" della "Viabilità Principale" (rif. Allegata planimetria), che restano di competenza dei Servizi Centrali del Comune di Napoli.

Il criterio della centralità è suffragato dalle esperienze maturate sulla gestione delle strade primarie, sugli acclarati sistemi di gestione del territorio e sulla necessità di conservare attività centralizzate che investono lo sviluppo delle reti telecomunicazioni e della rete di illuminazione pubblica, la necessità di un moderno data-base e una cartografia georeferenziata, tale da costituire un valido supporto di programmazione, di controllo dello sviluppo e razionalizzazione della rete stradale.

L'elenco della "Viabilità Principale" contiene, pertanto, le strade e piazze che costituiscono la "Rete della Viabilità Principale" che assolve ad una funzione di collegamento che valica gli interessi della singola Municipalità e assume una valenza e un interesse a carattere metropolitano o

173

addirittura di interesse internazionale, come nel caso, per esempio, di Via Caracciolo o dei Decumani che rivestono interessi culturali riconosciuti dalle Comunità Internazionali.

L'elenco della "Viabilità Principale" contiene n° 395 strade e piazze a fronte di circa 3300 strade individuate dal Servizio Toponomastica.

La lunghezza della "Viabilità Principale" è stimata in circa 250 Chilometri a fronte dei circa 1100 chilometri dell'intera rete stradale cittadina.

Con l'ultimazione del Catasto Statale sarà possibile fornire ulteriori importanti indicatori.

L'elenco contiene, tra l'altro, anche le strade di progetto di cui al richiamato Piano della Rete Stradale Primaria.

L'intera rete così individuata è riportata sulla planimetria allegata, che costituisce parte integrante dell'elenco stesso.

Le problematiche evidenziate suggeriscono una nuova declaratoria del comma a) dell'art. 18 che di seguito si propone per la parte di competenza:


" Art. 18

Manutenzione urbana

1. E' di competenza delle Municipalità l'attività progettuale, deliberativa e realizzativa relativa ai seguenti lavori ricadenti nel proprio ambito territoriale :

a) manutenzione ordinaria e straordinaria delle strade, piazze e viali con le zone accessorie e dipendenti e le aree di pertinenza ricadenti nell'ambito territoriale della Municipalità, con esclusione delle strade, piazze e viali con le zone accessorie e dipendenti e le aree di pertinenza, a valenza metropolitana, riportate nell'allegato elenco "A1" (rif. Allegata planimetria), che restano di competenza dei Servizi Centrali del Comune di Napoli. Gli interventi di manutenzione straordinaria possono comprendere il rinnovo, la modifica, il potenziamento e trasformazione del sistema di illuminazione costituito in generale da sostegni e corpi illuminanti, nel rispetto del piano particolare di settore (Piano regolatore delle Luci), previo parere favorevole del Servizio Centrale del Comune....."

Ing. Vincenzo Salzano



Napoli, 30 Agosto 2005

COMUNE DI NAPOLI
IV Direzione Centrale LL.PP.
Servizio progettazione, realizzazione e
manutenzione
strade illuminazione pubblica e sottoservizi
Piazza Cavour n. 42
Tel. 081449592; Fax: 081441166
servizio.strade@comune.napoli.it

Al Sig Ass. alla Difesa Suolo
Dott. Di Mezza

Sede

30/8/05

Prot.n° _____ del 30/8/05
Risposta nota n. _____ del _____
Provenienza _____
Ns. prec. Nota n. _____ del _____

Oggetto: Attività di " Manutenzione Urbana " demandata alle nuove Municipalità
Interventi delegati sulle strade
Parere dello scrivente Servizio

In riferimento all'oggetto e alla richiesta di parere per le vie brevi, si relaziona, in sintesi quanto segue:

L'art. 18 comma a) del proposto " Regolamento delle Municipalità " demanda alle stesse Municipalità l'attività (progettuale, deliberativa e realizzativa) per interventi di manutenzione ordinaria e straordinaria sulle strade di competenza, " ivi compresi gli interventi di nuova realizzazione dei relativi impianti di pubblica illuminazione e dell'arredo urbano ".

Dal punto di vista dei riferimenti richiamati (strade interquartiere etc), deve rilevarsi che tali terminologie sono riferite ad una organizzazione attuale del territorio cittadino (quartieri, circoscrizioni etc) e a riferimenti del P.U.T.

In vista della nuova distribuzione dei confini territoriali delle Municipalità, appare più semplice abbandonare le vecchie nomenclature e riferirsi esclusivamente ai confini territoriali delle stesse. Ciò permette, in maniera inequivocabile, di individuare i limiti e le strade di competenza delle nascenti Municipalità.

Giova evidenziare che l'intera rete stradale, secondo stime agli atti, si sviluppa per circa 1100 Kilometri, attraverso sistema molto articolato che assolve funzioni metropolitane che superano i confini territoriali e gli interessi locali delle Municipalità.



Allo stato, le esperienze maturate unitamente agli acclarati sistemi di gestione del territorio e alla necessità di conservare attività centralizzate che investono lo sviluppo delle reti telecomunicazioni ed il cablaggio, la necessità di un moderno data-base e una cartografia georeferenziale, tale da costituire un valido supporto di programmazione, il controllo dello sviluppo e la razionalizzazione della rete stradale, suggeriscono una nuova declaratoria del comma a) dell'art. 18 che di seguito si propone per la parte di competenza:

[Handwritten signature]

Manutenzione urbana

1. È di competenza delle Municipalità l'attività progettuale, deliberativa e realizzativa relativa ai seguenti lavori ricadenti nel proprio ambito territoriale :
 - a) manutenzione ordinaria e straordinaria delle strade, piazze e viali con le zone accessorie e dipendenti e le aree di pertinenza ricadenti nell'ambito territoriale della Municipalità, con esclusione delle strade, piazze e viali con le zone accessorie e dipendenti e le aree di pertinenza, a valenza metropolitana, riportate nell'allegato elenco "A1", che restano di competenza dei Servizi Centrali del Comune di Napoli. Gli interventi di manutenzione straordinaria possono comprendere il rinnovo, la modifica, il potenziamento e la sostituzione del sistema di illuminazione costituito in generale da sostegni e corpi illuminanti, nel rispetto del piano particolare di settore (Piano regolatore delle Luci), previo parere favorevole del Servizio Centrale del Comune.....".

Ing. Vincenzo Salzano



176 147
5992658

AU. A



COMUNE DI NAPOLI
IV Direzione Centrale Lavori Pubblici
Servizio progettazione, realizzazione e manutenzione
strade illuminazione pubblica e sottoservizi
Piazza Cavour n. 42
Tel. 081449592 - Fax: 081441166
e-mail: servizio.strade@comune.napoli.it

Viabilità Principale
(strade e piazze a valenza metropolitana)
(rif. Allegata Planimetria)

Handwritten signature and initials

enzo2

05/09/2005

L77 148

Codice infrastrutture	Codice toponomastica	Toponimo
	8982	162 DIR ASSE
	5894	ACQUAVIVA MATTEO ANDREA VIA
1	5895	ACTON AMMIRAGLIO FERDINANDO VIA
245	5901	AGNANO - ASTRONI VIA
170	7024	AGNANO NUOVA, DI VIA
	7824	AGNANO VECCHIA DI VIA
220	5913	ALTAMURA SAVERIO VIA
3	5029	AMEDEO DI SAVOIA DUCA DI AOSTA CORS
	5285	AMEDEO PIAZZA
	5288	AMORE NICOLA PIAZZA
	5926	ANGELINI TITO VIA
296	5784	ANNUNZIATA TRAVERSA
	5930	ANTICAGLIA VIA
105	5290	ARABIA FRANCESCO SAVERIO PIAZZA
4	5940	ARANGIO RUIZ VINCENZO VIA
5	5945	ARCOLEO GIORGIO VIA
6	5948	ARENACCIA VIA
7	5949	ARENELLA VIA
106	5951	ARGINE VIA
172	7779	AUGUSTO VIALE
	5291	BAGNOLI PIAZZA
	5974	BAGNOLI VIA
134	5975	BAKU VIA
	5226	BANCHI NUOVI LARGO
	5977	BANCHI NUOVI VIA
	5991	BECCADELLI ANTONIO VIA
	5293	BELLINI PIAZZA
8	5995	BELVEDERE VIA
	9996	BERNINI GIANLORENZO PIAZZA
	6003	BERNINI GIANLORENZO VIA
136	6007	BIANCHI LEONARDO VIA
208	6010	BISCARDI SERAFINO VIA
30	6017	BOCCACCIO GIOVANNI VIA
108	6362	BONIFACI DEI VIA
	6028	BOSCO DI CAPODIMONTE VIA
278	6297	BOVIO GIOVANNI PIAZZA
	6039	BRIN BENEDETTO VIA
9	6041	BROGGIA VIA
	6046	BRUNO GIORGANO VIA
	6061	CALABRITTO VIA
10	6063	CALDIERI LUIGI VIA
	5298	CALENDA VINCENZO PIAZZA
137	6072	CAMPANO GIOVANNI ANTONIO VIA
2	6073	CAMPEGNA VIA
	5501	CANDELORA VIA
298	5235	CANGIANI DEI LARGO
	6079	CANGIANI VIA
254	8080	CANNAVINO VIA
268	5299	CANNETO PIAZZA
	8091	CAPITELLI DOMENICO VIA
	5005	CAPODICHINO CALATA
283	5135	CAPODIMONTE DI EMICICLO
	5657	CAPODIMONTE TONDO
	6095	CAPODIMONTE VIA
	6105	CARACCILO BATTISTELLO VIA
222	6107	CARACCILO FRANCESCO VIA

Pagina 1

L5

04/05/2007

12:19

SERV. PROG. R.U.E RR. SS. → 0817955219

05/09/2005

enzo2

Toponimo

Codice infrastrutture	Codice toponomastica	Toponimo
15	6114	CARBONARA VIA
16	6116	CARDARELLI ANTONIO VIA
	5434	CARIATI PIAZZETTA
	5302	CARITA PIAZZA
200	5303	CARLO III PIAZZA
17	8138	CASANOVA VIA
	6143	CASSIODORO VIA
224	6146	CASTELLINO PIETRO VIA
	7754	CAVALLEGGERI D AOSTA VIALE
19	6152	CAVALLINO BERNARDO VIA
	5305	CAVOUR CONTE CAMILLO BENSÒ PIAZZA
210	5306	CENNI ENRICO PIAZZA
	9991	CENTRO DIREZIONALE QT 5.00
	6163	CERVANTES DE SAVAEDRA MIGUEL VIA
	6165	CESARIO CONSOLE VIA
21	5542	CHIAIA DI RIVIERA
	6169	CHIAIA VIA
	9995	CHIAIANO CIRCUMVALLAZIONE
226	6185	CILEA FRANCESCO VIA
176	6210	CINTIA COMUNALE VIA
	6190	CIRCUMVALLAZIONE VIA
23	6191	CIRILLO DOMENICO VIA
176	6195	CLAUDIO VIA
	6202	COLLETTA PIETRO VIA
24	7755	COLLI AMINEI VIALE
	6203	COLOMBO CRISTOFORO VIA
	6204	COLONNA VITTORIA VIA
	6239	CONSALVO VIA
	6240	CONSOLINI ADOLFO VIA
	6242	CONTE DI RUVO VIA
13	5128	COROGGIO DISCESA
	6252	COROGGIO VIA
	5234	CORPO DI NAPOLI LARGO
	6269	CRISPI FRANCESCO VIA
	6273	CROCE BENEDETTO VIA
142	6272	CROCE VIA
	5311	CROCELLE AI MANNESI PIAZZA
	6285	D ACQUISTO SALVO VIA
	5312	D ANNUNZIO GABRIELE PIAZZA
26	6296	D'ANTONA ANTONINO VIA
	6301	D AURIA GIANDOMENICO VIA
	9990	DA CAMAINO TINO VIA
110	7538	DA BESSA TADDEO VIA
98	5313	DANTE PIAZZA
143	6306	DE AMICIS TOMMASO VIA
	7985	DE CRECCHIO LUIGI VICO
	6321	DE GASPERI ALCIDE VIA
289	5317	DE LEVA ENRICO PIAZZA
	6333	DE MARINIS ENRICO VIA
	6336	DE MEIS ANGELO CAMILLO VIA
	8989	DE MEIS RADDOPPIO
215	5318	DE NICOLA ENRICO PIAZZA
144	6343	DE PINEDO FRANCESCO VIA
111	6345	DE ROBERTO DOMENICO VIA
	9988	DEI GRASSI GIORGIO VIA
	7018	DEL CAMPO NUOVA VIA

148 148

K A

04/05/2007

12:19

SERV.PROG.R.U.E RR. SS. → 0817955219

V.00000000

enzo2

Codice infrastrutture	Codice toponomastica	Toponimo
160	7769	DELLA RESISTENZA VIALE
28	6504	DEPRETIS AGOSTINO VIA
	7778	DHORN ANTONIO VIALE
	5329	DI GIACOMO SALVATORE PIAZZA
	6522	DI MARANO VIA
	6525	DI POZZUOLI VIA
	6526	DI TOCCO CARLO VIA
112	5331	DI VITTORIO GIUSEPPE PIAZZA
29	6529	DIAZ ARMANDO VIA
	9998	DIAZ ROTONDA
179	6530	DIOCLEZIANO VIA
	5448	DIVINO AMORE PIAZZETTA
145	6534	DON BOSCO VIA
	6538	DONNALBINA VIA
	5332	DONNANNA PIAZZA
	5241	DONNAREGINA LARGO
	6539	DONNAREGINA VIA
180	6550	DUILIO CAIO VIA
	8552	DUOMO VIA
	6555	ECCE HOMO VIA
	6493	EPOMEIO DELL VIA
31	5033	EUROPA CORSO
262	5451	FALCONE ANIELLO PIAZZETTA
32	6575	FALCONE ANIELLO VIA
113	6584	FERRARIS GALILEO VIA
	6589	FILANGIERI GAETANO VIA
	6805	FIORE MARIO VIA
	6808	FIRENZE VIA
34	6617	FONTANA DOMENICO VIA
	5452	FORCELLA PIAZZETTA
	6620	FORCELLA VIA
35	6622	FORIA VIA
181	6644	FUORIGROTTA VIA
146	6658	GALIMBERTI TANCREDI VIA
200	5035	GARIBALDI GIUSEPPE CORSO
	5341	GARIBALDI GIUSEPPE PIAZZA
	6669	GAUSS CARLO FEDERICO VIA
37	6670	GEMITO VINCENZO VIA
	5320	GEROLOMINI DEI PIAZZA
	5343	GESU NUOVO PIAZZA
114	6881	GIANTURCO EMANUELE VIA
229	6883	GIGANTE GIACINTO VIA
256	6887	GIOCHI DEL MEDITERRANEO VIA
39	6688	GIORDANI FRANCESCO VIA
	6691	GIORDANO LUCA VIA
40	6693	GIOTTO VIA
	6699	GIUDECCA VECCHIA VIA
271	6700	GIULIANO DA MAIANO VIA
182	6701	GIULIO CESARE VIA
	6705	GIUSTINIANO VIA
41	7787	GRAMSCI ANTONIO VIALE
115	6717	GRIMALDI COSTANTINO VIA
147	8217	GUANTAI AD ORSOLONE COMUNALE VIA
	6722	GUANTAI NUOVI VIA
148	6726	GUSSONE GIOVANNI VIA
	6736	IMBRIANI MATTEO RENATO VIA

149/150

04/05/2007

12:19

SERV.PROG.R.U.E RR. SS. → 0817955219

NUM307

005

05/09/2010

enzo2

180 151

Codice Infrastrutture	Codice toponomastica	Toponimo
266	5328	IMMACOLATA DELL PIAZZA
	6740	IMPARATO FERRANTE VIA
	5349	ITALIA PIAZZA
149	6748	JANFOLLA VINCENZO VIA
	6749	JANNELLI GABRIELE VIA
185	8753	KENNEDY JOHN FITZGERALD VIA
264	8768	LAHALLE COLONNELLO CARLO VIA
	5247	LALA ALESSANDRO LARGO
	6782	LEONARDI CATTOLICA PASQUALE VIA
	5350	LEONARDO PIAZZA
	5444	LEONE A MERGELLINA DEL PIAZZETTA
	6785	LEOPARDI GIACOMO VIA
	7788	LIBERAZIONE DELLA VIALE
150	6219	LIMITONE DI ARZANO COMUNALE VIA
	5037	LUCCI ARNALDO CORSO
117	6408	MACELLO DEL VIA
	7791	MADDALENA COMANDANTE UMBERTO VIAL
	8820	MADDALONI VIA
	8485	MADRE TERESA DI CALCUTTA LARGO
44	5038	MALTA CORSO
231	6842	MANZONI ALESSANDRO VIA
152	6223	MARGHERITA COMUNALE VIA
	7026	MARINA NUOVA VIA
	8471	MARINARI BORGO
	6880	MARINO E COTRONEI VIA
233	8870	MARTINI SIMONE VIA
	5321	MARTIRI DEI PIAZZA
26	5250	MARTUSCELLI DOMENICO LARGO
49	6878	MASCAGNI PIETRO VIA
153	6879	MASONI UDALRIGO VIA
	6883	MASSERIA SANITA E PACE VIA
	5357	MAZZINI GIUSEPPE PIAZZA
265	5358	MEDAGLIE DORO PIAZZA
50	6894	MEDINA VIA
51	6901	MENZINGER GUIDO VIA
	5359	MERCADANTE SAVERIO PIAZZA
	5360	MERCATO PIAZZA
211	6905	MERGELLINA VIA
	5040	MERIDIONALE CORSO
	6908	MEZZOCANNONE VIA
158	6523	MIANO DI VIA
	6911	MICHELANGELO DA CARAVAGGIO VIA
	7795	MICHELANGELO VIALE
	6377	MILLE DEI VIA
	5362	MIRAGLIA LUIGI PIAZZA
118	6924	MIRAGLIA NICOLA VIA
	6379	MISSIONARI DEI VIA
53	6959	MONTEOLIVETO VIA
54	6960	MONTESANO DOMENICO VIA
	5470	MONTICELLI TEODORO PIAZZETTA
	6989	MORELLI DOMENICO VIA
	6972	MORGHEN RAFFAELLO VIA
205	5365	MUNICIPIO PIAZZA
	5625	MURO SCOPERTO DETTA A STRADA
	5387	MUSEO FILANGIERI PIAZZA
55	5368	MUSEO NAZIONALE PIAZZA

04/05/2007

12:19

SERV.PROG.R.U.E RR. SS. → 0817955219

05/09/2005

enzo2

L81 158

Codice Infrastrutture	Codice toponomastica	Toponimo
	6982	MUZII CONCEZIO VIA
198	5369	MUZII FRANCESCO PIAZZA
	9993	NAPOLI ROMA VERSO SCAMPIA VIA
216	5370	NAZIONALE PIAZZA
	6992	NAZIONALE VIA
	5371	NEGHELLI PIAZZA
	6999	NICOLARDI EDUARDO VIA
56	7000	NICOLINI NICOLA VIA
	5471	NILO PIAZZETTA
	7007	NISIDA VIA
	7009	NIUTTA UGO VIA
57	5372	NOLANA PIAZZA
	5042	NOVARA CORSO
33	7045	ORAZIO VIA
213	7047	ORSI GIUSEPPE VIA
58	5373	OTTOCALLI PIAZZA
88	7797	PACIOLI LUCA VIALE
	7071	PALERMO MARIO VIA
	7072	PALERMO UGO VIA
60	7077	PALLUCCI VIA
255	7081	PANSINI SERGIO VIA
61	9987	PARCO CASTELLO VIA DEL
	6417	PARCO REGINA MARGHERITA DEL VIA
	7082	PARTENOPE VIA
	7111	PENDINO VIA
156	5377	PEPE GUGLIELMO PIAZZA
	7121	PESSINA ENRICO VIA
63	7124	PETRARCA FRANCESCO VIA
208	6227	PIANURA MARANO COMUNALE VIA
188	5378	PIEDIGROTTA PIAZZA
	5571	PIEDIGROTTA SALITA
66	7140	PIEDIGROTTA VIA
67	7145	PIETRAVALLE MICHELE VIA
157	7147	PIGNA VIA
68	7150	PIGNATELLI GENERALE FRANCESCO VIA
69	5381	PILASTRI PIAZZA
	7162	PISANELLI GIUSEPPE VIA
	7165	PISCICELLI GIACOMO VIA
70	5323	PLEBISCITO DEL PIAZZA
	5382	PODERICO LUIGI PIAZZA
	7176	POERIO ALESSANDRO VIA
214	7029	POGGIOREALE NUOVA VIA
120	7187	PONTE DEI FRANCESI VIA
121	7188	PONTE DEI GRANILI VIA
122	5010	PONTE DI CASANOVA CALATA
72	5479	PONTECORVO PIAZZETTA
	7192	PONTI ROSSI VIA
158	7199	PORTALBA VIA
	7203	PORZIO GIOVANNI VIA
235	5169	POSILLIPO DI GALLERIA
74	7204	POSILLIPO VIA
	7212	PRETI MATTIA VIA
75	5384	PRINCIPE UMBERTO PIAZZA
278	7216	PRISCO CARDINALE VIA
	7246	PROVINCIALE DELLE PUGLIE VIA
	7247	PROVINCIALE DI CASERTA STRADA

04/05/2007

12:19

SERV. PROG. R.U.E RR. SS. → 0817955219

05/09/2005

en202

153

Codice infrastrutture	Codice toponomastica	Toponimo
247	7249	PROVINCIALE MONTAGNA SPACCATA VIA
	7251	PROVINCIALE S. GENNARO VIA
168	7252	PROVINCIALE S. MARIA A CUBITO VIA
159	7256	QUAGLIARIELLO GAETANO VIA
76	5168	QUATTRO GIORNATE DELLE GALLERIA
77	5386	QUATTRO GIORNATE PIAZZA
125	7270	REGGIA DI PORTICI VIA
	5266	REGINA COELI LARGO
197	5326	REPUBBLICA DELLA PIAZZA
126	6489	REPUBBLICHE MARINARE DELLE VIA
	5388	RIARIO SFORZA CARDINALE SISTO PIAZZA
78	7274	RIBERA GIUSEPPE VIA
	7280	RIGHI AUGUSTO VIA
	7282	RIMINI VIA
127	6426	RIPOSO DEL VIA
161	7289	ROCCO MARCO DI TORREPADULA VIA
162	7293	ROMA VERSO SCAMPIA VIA
	7299	ROSA SALVATOR VIA
80	7301	ROSAROLL CESARE VIA
81	7305	ROSSINI GIOACCHINO VIA
82	7316	RUOPPOLO GIOVAN BATTISTA VIA
	7319	RUSSO FERDINANDO VIA
253	7321	RUSSOLILLO PARROCO GIUSTINO VIA
	5485	S. ANDREA DELLE DAME PIAZZETTA
	6199	S. ANIELLO A CAPONAPOLI VICO
	5123	S. ANIELLO CUPA VICINALE
	5240	S. ANIELLO DETTO LARGO
	5382	S. ANNA A CAPIANA PIAZZA
	7330	S. ANNA DEI LOMBARDI VIA
	7446	S. APOSTOLI VIA
	7341	S. BIAGIO DEI LIBRAI VIA
	7342	S. BRIGIDA VIA
	7344	S. CARLO VIA
	7349	S. CHIARA VIA
	6229	S. CROCE AD ORSOLONE COMUNALE VIA
	5857	S. CROCE PRIVATA TRAVERSA
	5393	S. DOMENICO MAGGIORE PIAZZA
	8206	S. DOMENICO MAGGIORE VICO
	5396	S. FRANCESCO DI PAOLA PIAZZA
	5397	S. GAETANO PIAZZA
249	7365	S. GIACOMO DEI CAPRI VIA
	5046	S. GIOVANNI CORSO
	5268	S. GIOVANNI MAGGIORE LARGO
	5493	S. GIUSEPPE DEI RUFFI PIAZZETTA
	7374	S. GIUSEPPE DEI RUFFI VIA
	7375	S. GREGORIO ARMENO VIA
	7379	S. LUCIA VIA
	5400	S. LUIGI PIAZZA
	5270	S. MARIA DEL PIANTO LARGO
129	7388	S. MARIA DEL PIANTO VIA
85	7391	S. MARIA DELLA LIBERA VIA
	9239	S. MARIA DELLE GRAZIE A CAPODIMONTE
85	7394	S. MARIA DI COSTANTINOPOLI VIA
	5271	S. MARTINO LARGO
	7413	S. PIETRO A MAIELLA VIA
165	7032	S. ROCCO NUOVA VIA

enzo2

05/09/2005

Codice infrastrutture	Codice toponomastica	Toponimo
	7628	S. ROCCO VECCHIA VIA
	7416	S. SEBASTIANO VIA
	5497	S. SEPOLCRO PIAZZETTA
	7419	S. SOFIA VIA
260	5499	S. STEFANO PIAZZETTA
87	7420	S. STEFANO VIA
259	7421	S. STRATO VIA
88	7423	S. TERESA DEGLI SCALZI VIA
	5407	S. VITALE PIAZZA
	5408	SALERNO PIAZZA
89	7437	SANFELICE CARDINALE GUGLIELMO VIA
90	5410	SANNAZZARO PIAZZA
91	7440	SANNAZZARO VIA
	5812	SANTACROCE DI PIAZZA TRAVERSA
	7443	SANTACROCE GIROLAMO VIA
	6462	SAPIENZA DELLA VIA
189	7452	SARTANIA VIA
	7453	SAURO NAZARIO VIA
166	7456	SCAGLIONE EMILIO VIA
	9994	SCAMPIA PERIMETRALE
196	7461	SCARLATTI ALESSANDRO VIA
	7468	SCHIPA MICHELANGELO VIA
	5048	SECONDIGLIANO CORSO
	5503	SEDIL CAPUANO PIAZZETTA
167	7480	SEMMOLA MARIANO VIA
	5273	SERMONETA LARGO
	7490	SERSALE CESARE VIA
	5415	SETTE SETTEMBRE PIAZZA
	9999	SOCCAVO PERIMETRALE
	6434	SOLE DEL VIA
130	6465	STADERA DELLA VIA
94	7532	SUAREZ EDUARDO VIA
239	7553	TASSO TORQUATO VIA
282	5428	TECCHIO VINCENZO PIAZZALE
193	7563	TERRACINA VIA
	7576	TITO LUCREZIO CARO VIA
240	7577	TOLEDO VIA
168	7034	TOSCANELLA NUOVA VIA
181	7595	TRACCIA A POGGIOREALE VIA
	7816	TRAIANO VIALE
	6386	TRIBUNALI DEI VIA
	9997	TRIBUNALI PIAZZA
	5418	TRIESTE E TRENTO PIAZZA
	5017	TRINITA MAGGIORE GALATA
	5050	UMBERTO I CORSO
	5419	VANVITELLI PIAZZA
169	7622	VECCHIA COMUNALE DI MIANO VIA
	7637	VERDI GIUSEPPE VIA
89	7640	VESPUCCI AMERIGO VIA
193	7642	VESLIVIO VIA
	7745	VILLA ROMANA DELLA VIALE
	7818	VIRGILIO VIALE
100	8484	VITTORIA DELLA GALLERIA
101	5423	VITTORIA PIAZZA
102	5051	VITTORIO EMANUELE CORSO
	7722	VITTORIO EMANUELE VIA

Pagina 7

enzo2

05/09/2005

Codice infrastrutture	Codice toponomastica	Toponimo
103	7730	VOLPICELLA LUIGI VIA
	7731	VOLTA ALESSANDRO VIA
	7735	WOOLF VIRGINIA VIA

184 155
 X