

LINEA 6 – METROPOLITANA DI NAPOLI

				(PRIMA EMISSIONE) – OTTOBRE 2017	OTT 17																
Albinati	De Risi	Manferlotti	Di Luccio																		
REDATTO	CONTROLLATO	APPROVATO	AUTORIZZATO	DESCRIZIONE REVISIONE DOCUMENTO	DATA	REV															
Ansaldo STS A Hitachi Group Company CONCESSIONARIA				 COMUNE DI NAPOLI CONCEDENTE	PROG	IMP	NUMERO														
					L	M	6	7	F	X	2	A	I	6	5						
					CODICE PRODOTTO				AREA		TIPO	FASE									
								2	A			E	S								
A termini di legge è rigorosamente vietato riprodurre e comunicare a terzi il contenuto del presente documento								TITOLO DOCUMENTO:													
								LINEA 6 METROPOLITANA DI NAPOLI													
								PROGETTO ESECUTIVO													
								OPERE CIVILI – MONITORAGGIO GEOTECNICO GEOREFERENZIATO REPORT DELLE MISURE (INTERNO)– STAZIONE ARCO MIRELLI													
EMITTENTE				CODICE ENTE																	
 METROPOLITANA DI NAPOLI S.p.A. RESPONSABILE PROGETTAZIONE OPERE CIVILI																					
 tre esse ENGINEERING				FORMATO				SCALA				FOGLIO									
Monitoraggio delle gallerie e prove di laboratorio per la qualifica dei materiali e loro controllo Monitoraggio opere civili e monitoraggio ambientale				A4				/				1 DI 75									

Ansaldo STS A Hitachi Group Company	LINEA 6 METROPOLITANA DI NAPOLI - PROGETTO ESECUTIVO <i>OPERE CIVILI - MONITORAGGIO GEOTECNICO GEOREFERENZIATO</i> <i>REPORT DELLE MISURE - STAZIONE ARCO MIRELLI</i>	LM6 7FX 2A I 65 Data: 27/10/17 Metropolitana di Napoli A.T.I. LM6 TreEsse Engineering S.r.l.
---	--	---

INDICE

1.	PREMESSA	3
2.	DATI GENERALI	4
3.	STRUMENTAZIONE INTERNA INSTALLATA	5
4.	PLANIMETRIA STRUMENTAZIONE MONITORAGGIO	6
5.	PLANIMETRIA E SEZIONI ANDAMENTO TETTO DEL TUFO	8
6.	FASI LAVORATIVE	10
7.	MISURE GEOTECNICHE – INCLINOMETRICHE	15
8.	MISURE GEOTECNICHE – PIEZOMETRICHE	49
9.	MISURE GEOTECNICHE – BARRETTE ESTENSIMETRICHE A CORDA VIBRANTE ALL’INTERNO DEI PANNELLI , DEI PUNTONI E DEI SOLAI	63
	ALLEGATO 1 (Manutenzione)	73

Ansaldo STS A Hitachi Group Company	LINEA 6 METROPOLITANA DI NAPOLI - PROGETTO ESECUTIVO OPERE CIVILI - MONITORAGGIO GEOTECNICO GEOREFERENZIATO REPORT DELLE MISURE - STAZIONE ARCO MIRELLI	LM6 7FX 2A I 65 Data: 27/10/17 Metropolitana di Napoli A.T.I. LM6 TreEsse Engineering S.r.l.
---	---	---

1. PREMESSA

Nell'ambito della realizzazione della nuova Metropolitana di Napoli (**Linea 6, tratta Mergellina - Municipio**) è prevista una rete di monitoraggio e controllo finalizzata alla periodica registrazione delle grandezze fisiche di maggiore interesse e agli effetti legati alle attività di cantiere.

In generale, per le stazioni il sistema di monitoraggio prevede i seguenti strumenti:

- Capisaldi di livellazione, posti sul terreno e sui marciapiedi degli edifici adiacenti il pozzo di stazione;
- Staffe livellometriche, poste sugli edifici adiacenti il pozzo di stazione;
- Piezometri Casagrande o a tubo aperto, realizzati in prossimità delle paratie del pozzo di stazione;
- Piezometri elettrici, realizzati all'interno del pozzo di stazione;
- Inclinatori ed estenso-inclinatori, realizzati in prossimità delle paratie del pozzo di stazione;
- Inclinatori, realizzati nelle paratie perimetrali del pozzo di stazione;
- Mire ottiche, poste sulle paratie all'interno del pozzo di stazione
- Celle di carico, disposte sui puntoni metallici di contrasto;
- Barrette estensimetriche, disposte sui puntoni metallici di contrasto e/o all'interno delle paratie perimetrali del pozzo di stazione.

Ansaldo STS A Hitachi Group Company	LINEA 6 METROPOLITANA DI NAPOLI - PROGETTO ESECUTIVO <i>OPERE CIVILI - MONITORAGGIO GEOTECNICO GEOREFERENZIATO</i> <i>REPORT DELLE MISURE - STAZIONE ARCO MIRELLI</i>	LM6 7FX 2A I 65 Data: 27/10/17 Metropolitana di Napoli A.T.I. LM6 TreEsse Engineering S.r.l.
---	---	---

Di seguito saranno restituiti i grafici frutto delle letture svolte alla sola strumentazione interna:

- Inclinatori, Estensimetri, Piezometri, acquisizione elaborazione restituzione dati competenza Tre Esse.
- Staffe di livellazione, Capiqualdi, Mire Ottiche, acquisizione competenza ATI, elaborazione restituzione dati competenza Tre Esse.

2. DATI GENERALI

Commessa: Linea 6 – Metropolitana Di Napoli

Impresa esecutrice: Arco Mirelli S.c.a.r.l.

Monitoraggio: Tre Esse Engineering S.r.l.

Ansaldo STS A Hitachi Group Company	LINEA 6 METROPOLITANA DI NAPOLI - PROGETTO ESECUTIVO <i>OPERE CIVILI - MONITORAGGIO GEOTECNICO GEOREFERENZIATO</i> <i>REPORT DELLE MISURE - STAZIONE ARCO MIRELLI</i>	LM6 7FX 2A I 65 Data: 27/10/17 Metropolitana di Napoli A.T.I. LM6 TreEsse Engineering S.r.l.
---	---	---

3. STRUMENTAZIONE INTERNA INSTALLATA

La nomenclatura della strumentazione di monitoraggio ha subito una variazione rispetto all'installazione, necessaria per rendere uniforme ed univoco il nome di ogni strumento installato lungo tutta la tratta.

Esempio: **AM** **P 77** **S2**;

la prima serie di simboli identifica la stazione di monitoraggio (in questo caso Arco Mirelli),
la seconda è identificativa del numero di pannello monitorato,
la terza corrisponde al tipo di barretta estensi metrica installata (S sta per Strain gauge – corda vibrante) e al numero progressivo dello strumento (1,2,...).

Elenco strumentazione installata e funzionante.

- n°12 Inclinatori

AM_IN_P5_1, AM_IN_P17_1, AM_IN_P18, AM_IN_P31_1,
AM_IN_P32_1, AM_IN_P61_1, AM_IN_P62_1, AM_IN_P76, AM_IN_P77,
AM_IN_P87, AM_IN_P104, AM_IN_P105
- n°10 Piezometri

AM_PZ11, AM_PZ12, AM_PZ13, AM_PZ14, AM_PZ15, AM_PZ16, AM_PZ17,
AM_PZ18, AM_PZ19 AM_PZ20
- n°48 Barrette Estensimetriche a corda vibrante per metallo

AM_IN_P17_S1-3/1-4, AM_IN_P77_S1-12

AM_SO1_1L-1T-2L-2T-3L-3T-4L-4T, AM_SO2_1L-1T-2L-2T-3L-3T-4L-4T,
AM_SO3_1L-1T-2L-2T-3L-3T-4L-4T

Ansaldo STS A Hitachi Group Company	LINEA 6 METROPOLITANA DI NAPOLI - PROGETTO ESECUTIVO <i>OPERE CIVILI - MONITORAGGIO GEOTECNICO GEOREFERENZIATO</i> <i>REPORT DELLE MISURE - STAZIONE ARCO MIRELLI</i>	LM6 7FX 2A I 65 Data: 27/10/17 Metropolitana di Napoli A.T.I. LM6 TreEsse Engineering S.r.l.
---	---	---

4. PLANIMETRIA STRUMENTAZIONE MONITORAGGIO

Nella figura seguente viene rappresentata la planimetria del cantiere e la disposizione degli strumenti previsti per il monitoraggio geotecnico installati internamente al pozzo stazione.

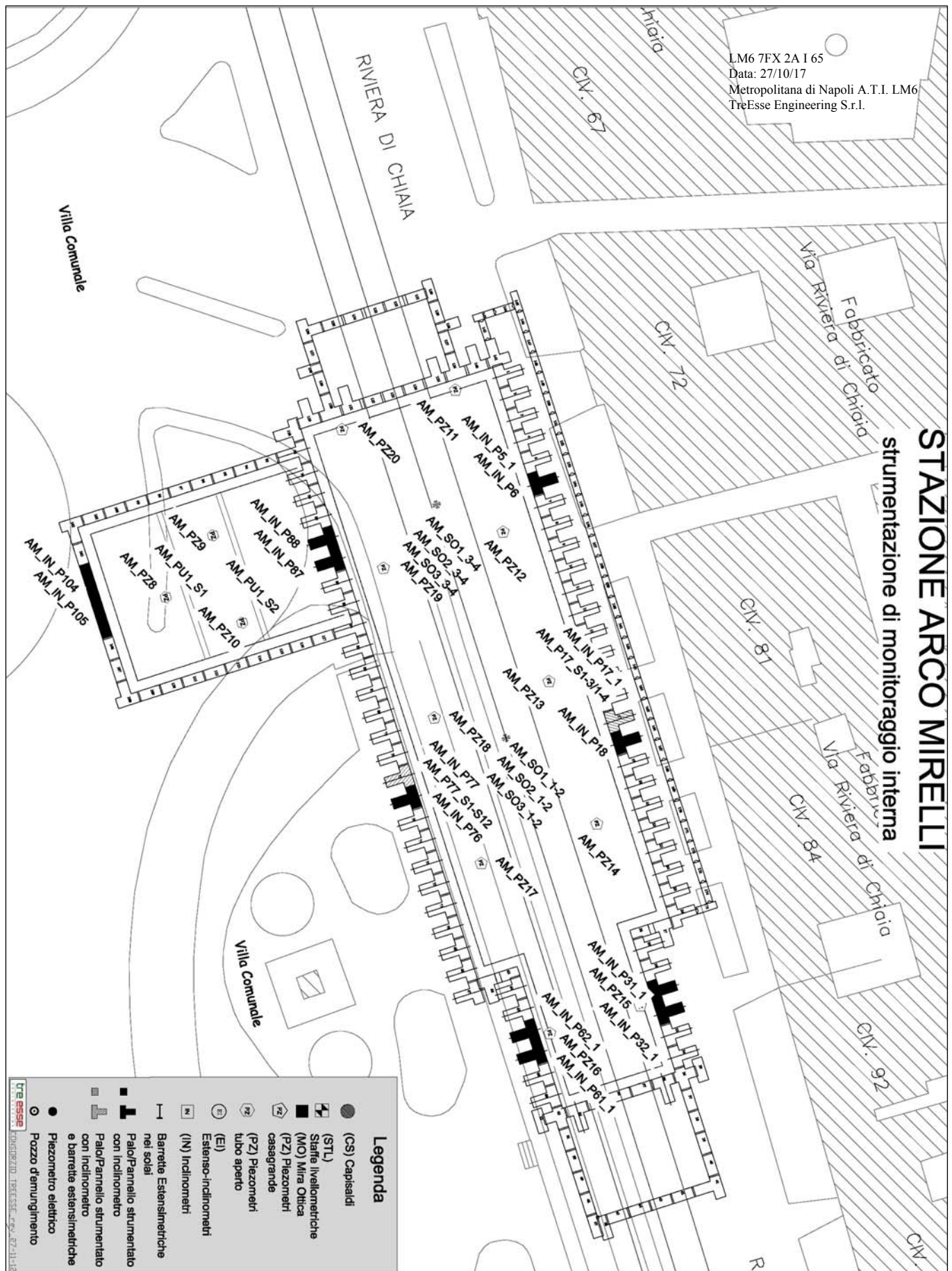


Figura 4.1.: Planimetria pozzo stazione, raffigurante la disposizione della strumentazione di monitoraggio geotecnico interna.

Ansaldo STS A Hitachi Group Company	LINEA 6 METROPOLITANA DI NAPOLI - PROGETTO ESECUTIVO OPERE CIVILI - MONITORAGGIO GEOTECNICO GEOREFERENZIATO REPORT DELLE MISURE - STAZIONE ARCO MIRELLI	LM6 7FX 2A I 65 Data: 27/10/17 Metropolitana di Napoli A.T.I. LM6 TreEsse Engineering S.r.l.
---	---	---

5. PLANIMETRIA E SEZIONI ANDAMENTO TETTO DEL TUFO

Nella figura 5.1 viene rappresentata la Planimetria pozzo stazione, nella quale è riportata la collocazione di alcuni sondaggi effettuati per la campagna propedeutica alla stesura del Progetto Definitivo (2005).

Nella figura 5.2 viene rappresentata l'andamento del tetto del Tufo (lato monte) con uno stralcio tratto dall'elaborato grafico del Progetto Definitivo (Stazione Arco Mirelli) allegato alla Relazione Geologica (cod. doc.:LM67F2C0157 – ANNO 2005).

Nella figura 5.3 viene rappresentata l'andamento del tetto del Tufo (lato mare) con uno stralcio tratto dall'elaborato grafico del Progetto Definitivo (Stazione Arco Mirelli) allegato alla Relazione Geologica (cod. doc.:LM67F2C0157 – ANNO 2005).

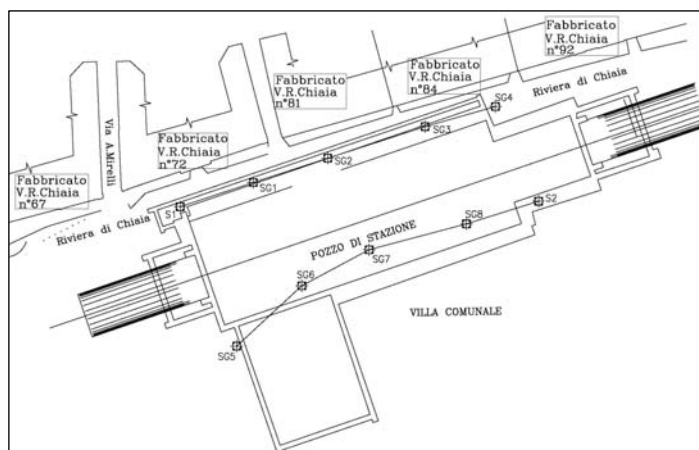


Figura 5.1.: Planimetria pozzo stazione, raffigurante la collocazione di alcuni sondaggi effettuati per la campagna propedeutica alla stesura del Progetto Definitivo (2005).

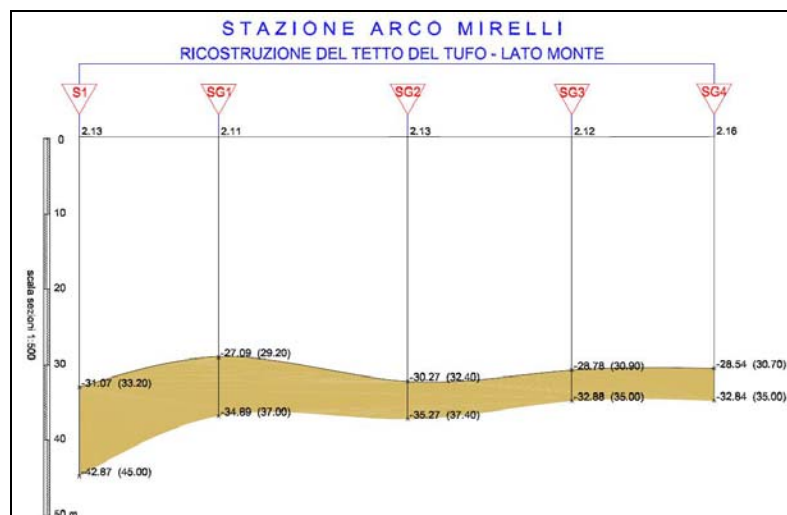


Figura 5.2.: Andamento del tetto del Tufo (lato monte) - Stralcio da Elaborato grafico Progetto Definitivo Stazione Arco Mirelli allegato alla Relazione Geologica (cod. doc.: LM67F2C0157 – ANNO 2005).




Figura 5.3.: Andamento del tetto del Tufo (lato mare) - Stralcio da Elaborato grafico Progetto Definitivo Stazione Arco Mirelli allegato alla Relazione Geologica (cod. doc.: LM67F2C0157 – ANNO 2005).

Ansaldo STS A Hitachi Group Company	LINEA 6 METROPOLITANA DI NAPOLI - PROGETTO ESECUTIVO <i>OPERE CIVILI - MONITORAGGIO GEOTECNICO GEOREFERENZIATO</i> <i>REPORT DELLE MISURE - STAZIONE ARCO MIRELLI</i>	LM6 7FX 2A I 65 Data: 27/10/17 Metropolitana di Napoli A.T.I. LM6 TreEsse Engineering S.r.l.
---	---	---

6. FASI LAVORATIVE

Nel presente capitolo vengono esposte le principali lavorazioni in svolgimento nel cantiere Arco Mirelli (Metropolitana di Napoli - Linea 6).

Le indicazioni riportate, aggiornate al periodo di riferimento del presente report, sono frutto sia delle osservazioni in sito dei tecnici Tre Esse sia delle informazioni comunicateci dall'Impresa Esecutrice.

Nella planimetria e nelle sezioni realizzate dalla Scrivente, di seguito riportate, sono state individuate e stimate qualitativamente le aree interessate dalle lavorazioni ritenute significative ai fini del monitoraggio.

Le principali lavorazioni registrate nel cantiere Arco Mirelli hanno riguardato esclusivamente il completamento delle strutture di stazione. La planimetria in figura 6.1 raffigura il pozzo stazione, con la suddivisione in aree di lavoro.

Riferendoci alle sezioni A-A'(fig.6.2), B-B'(fig.6.3), si osserva quanto di seguito riportato.

La strumentazione geotecnica prossima alle sezioni è la seguente:

- Tubo inclinometrico AM_IN1_1, AM_IN_P5_1, AM_IN_P6, AM_IN_P87, AM_IN_P88, AM_IN_P104, AM_IN_P105 tubi piezometrici (di tipo Casagrande) AM_PZ6, AM_PZ7, tubi piezometrici (di tipo Tubo aperto) AM_PZ8, AM_PZ9, AM_PZ10 sezione (A-A')

Ansaldo STS A Hitachi Group Company	LINEA 6 METROPOLITANA DI NAPOLI - PROGETTO ESECUTIVO <i>OPERE CIVILI - MONITORAGGIO GEOTECNICO GEOREFERENZIATO</i> <i>REPORT DELLE MISURE - STAZIONE ARCO MIRELLI</i>	LM6 7FX 2A I 65 Data: 27/10/17 Metropolitana di Napoli A.T.I. LM6 TreEsse Engineering S.r.l.
---	---	---

- mentre per la sezione B-B' tubi estenso-inclinometrici AM_EI1/ES1, AM_EI3-bis/ES3, AM_IN_P17_1, AM_IN_P18, AM_IN_P76, AM_IN_P77 tubi piezometrici (di tipo Casagrande) AM_PZ1, AM_PZ5, sezione (B-B')

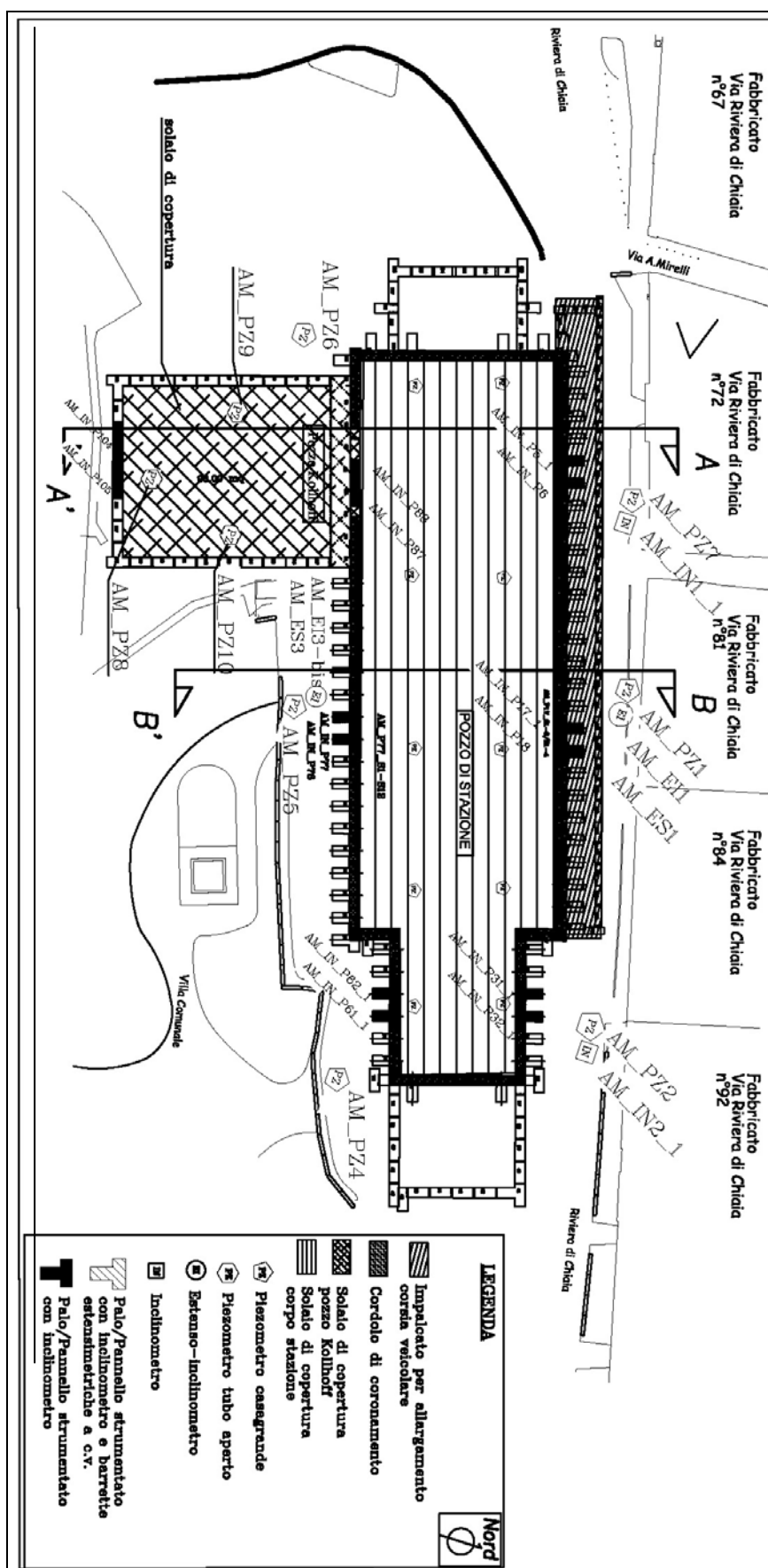


Figura 6.1.: Planimetria pozzo stazione, raffigurante la suddivisione in aree di lavoro.

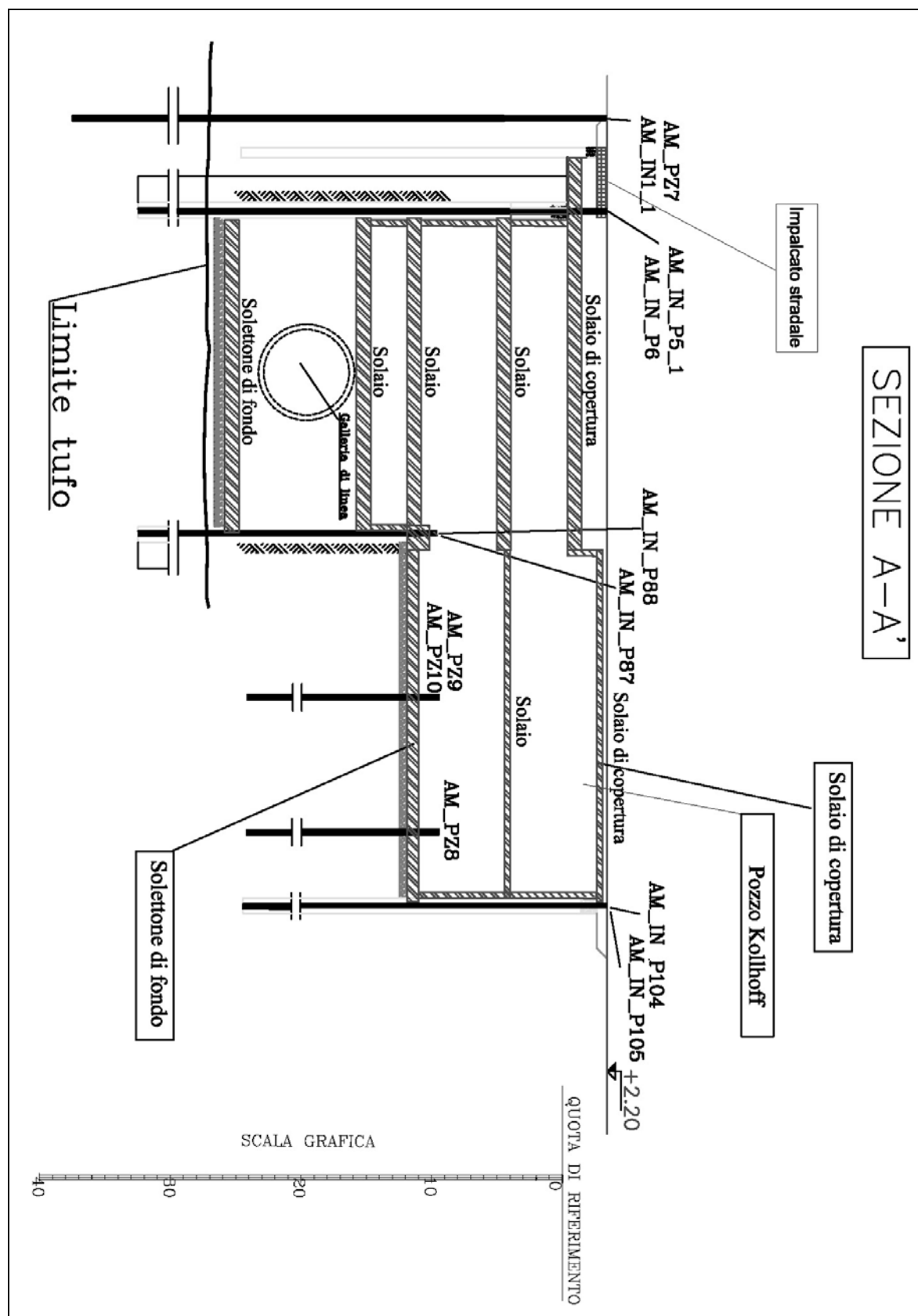


Figura 6.2.: Sezione A-A' pozzo stazione, raffigurante la suddivisione in aree di lavoro.

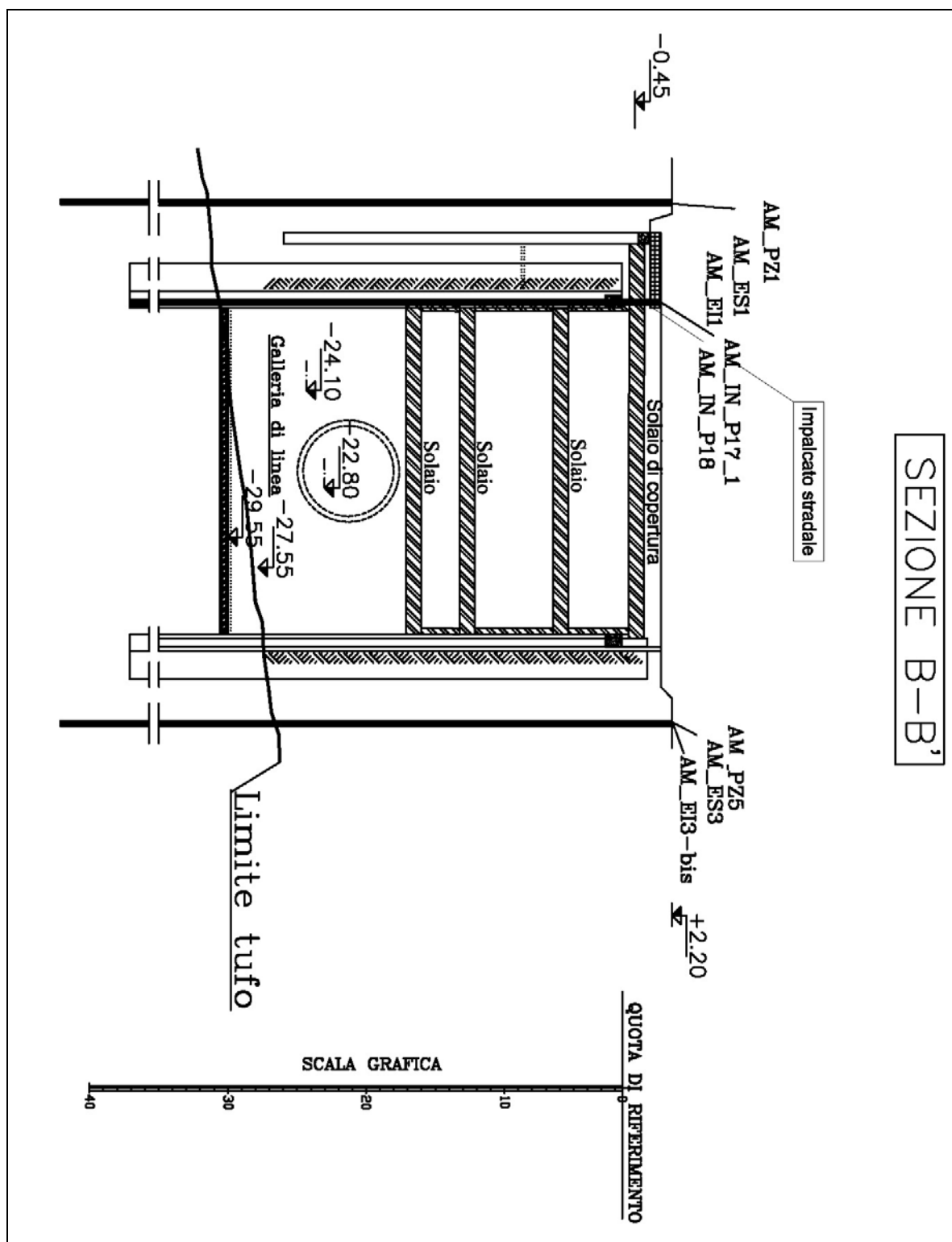


Figura 6.3.: Sezione B-B' pozzo stazione, raffigurante la suddivisione in aree di lavoro.

Ansaldo STS A Hitachi Group Company	LINEA 6 METROPOLITANA DI NAPOLI - PROGETTO ESECUTIVO OPERE CIVILI - MONITORAGGIO GEOTECNICO GEOREFERENZIATO REPORT DELLE MISURE - STAZIONE ARCO MIRELLI	LM6 7FX 2A I 65 Data: 27/10/17 Metropolitana di Napoli A.T.I. LM6 TreEsse Engineering S.r.l.
---	---	---

7. MISURE GEOTECNICHE – INCLINOMETRICHE

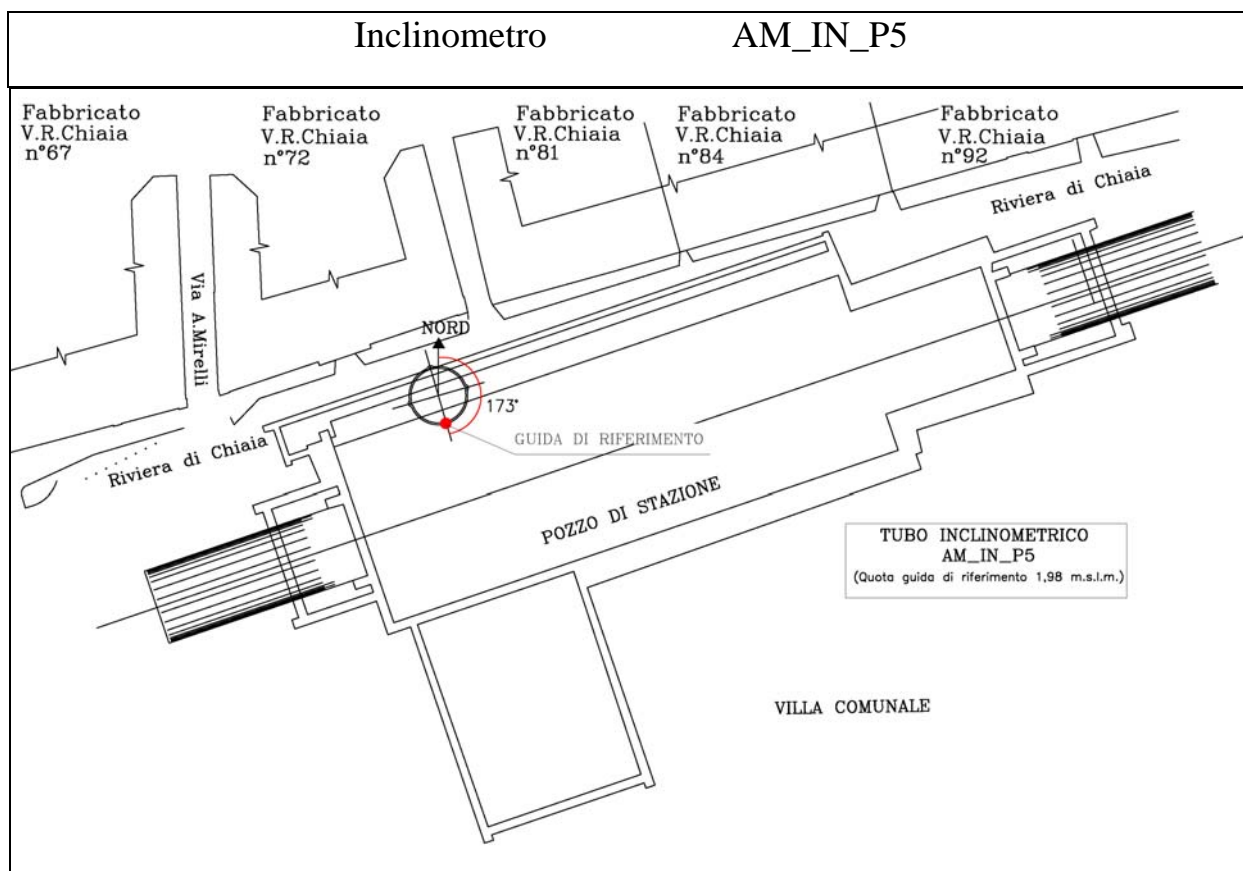
Gli inclinometri sono strumenti di controllo dei movimenti e delle deformazioni dei terreni nonché delle variazioni di assetto delle strutture. I rilievi consistono nella misura della variazione delle inclinazioni rispetto alla verticale di punti significativi, dall'inclinazione, mediante integrazione numerica si risale agli spostamenti sul piano x-y. La strumentazione di base è composta da tubo inclinometrico a sezione circolare provvisto di scanalature con funzione di guida per la sonda, sonda inclinometrica, cavo e centralina di misura.

Ansaldo STS A Hitachi Group Company	LINEA 6 METROPOLITANA DI NAPOLI - PROGETTO ESECUTIVO <i>OPERE CIVILI - MONITORAGGIO GEOTECNICO GEOREFERENZIATO</i> <i>REPORT DELLE MISURE - STAZIONE ARCO MIRELLI</i>	LM6 7FX 2A I 65 Data: 27/10/17 Metropolitana di Napoli A.T.I. LM6 TreEsse Engineering S.r.l.
---	--	---

7.1 Tabella riepilogativa per gli inclinometri installati in cantiere

NOME	TIPOLOGIA STRUMENTO	DATA INSTALLAZIONE	DISPONIBILITA' LETTURA			NOTE
			DATA LETTURA DI ZERO	PERIODO INTERRUZIONE	DATA FINE ATTIVITA'	
AM_IN_P5	INCLINOMETRO	27/04/2010			27/04/2010	Vedi nota strumento (*) SOSTITUITO
AM_IN_P5_1	INCLINOMETRO		25/08/2011			(*)
AM_IN_P6	INCLINOMETRO	28/04/2010	01/07/2010		06/05/2013	(*)Vedi nota strumento
AM_IN_P17	INCLINOMETRO	29/04/2010	01/07/2010		25/08/2011	Vedi nota strumento (*) SOSTITUITO
AM_IN_P17_1	INCLINOMETRO		25/08/2011			
AM_IN_P18	INCLINOMETRO	03/05/2010	01/07/2010			
AM_IN_P31	INCLINOMETRO	04/06/2010	02/08/2010		28/10/10	Vedi nota strumento (*) SOSTITUITO
AM_IN_P31_1	INCLINOMETRO		24/08/2011			(*)
AM_IN_P32	INCLINOMETRO	08/06/2010	02/08/2010			Vedi nota strumento (*) SOSTITUITO
AM_IN_P32_1	INCLINOMETRO		24/08/2011			(*)
AM_IN_P61	INCLINOMETRO	10/06/2010	02/08/2010		28/10/10	Vedi nota strumento (*) SOSTITUITO
AM_IN_P61_1	INCLINOMETRO		25/08/2011			(*) FUORI USO
AM_IN_P62	INCLINOMETRO	14/06/2010	02/08/2010		13/01/11	Vedi nota strumento (*) SOSTITUITO
AM_IN_P62_1	INCLINOMETRO		25/08/2011			(*) FUORI USO
AM_IN_P76	INCLINOMETRO	15/06/2010	02/08/2010			(*) escluso dal programma di monitoraggio
AM_IN_P77	INCLINOMETRO	16/06/2010	02/08/2010			(*)
AM_IN_P87	INCLINOMETRO	13/01/2010	16/03/2010			(*)
AM_IN_P88	INCLINOMETRO	13/01/2010	16/03/2010			Interrotto a -11m.s.l.m. (*) FUORI USO
AM_IN_P104	INCLINOMETRO	07/01/2010	04/02/2010			(*) escluso dal programma di monitoraggio
AM_IN_P105	INCLINOMETRO	08/01/2010	04/02/2010			(*) escluso dal programma di monitoraggio

(*) Per lo strumento al presente report non vi sono misure da consegnare.



Affidabilità strumentale

A.T.I. LM6 – TreEsse

buono
da rivedere

da scartare

X

Congruenza progettuale

C.T. ATI LM6 – C.T.
Monitoraggio

congruente
non congruente, da valutare
non congruente con implicazioni
sulla sicurezza

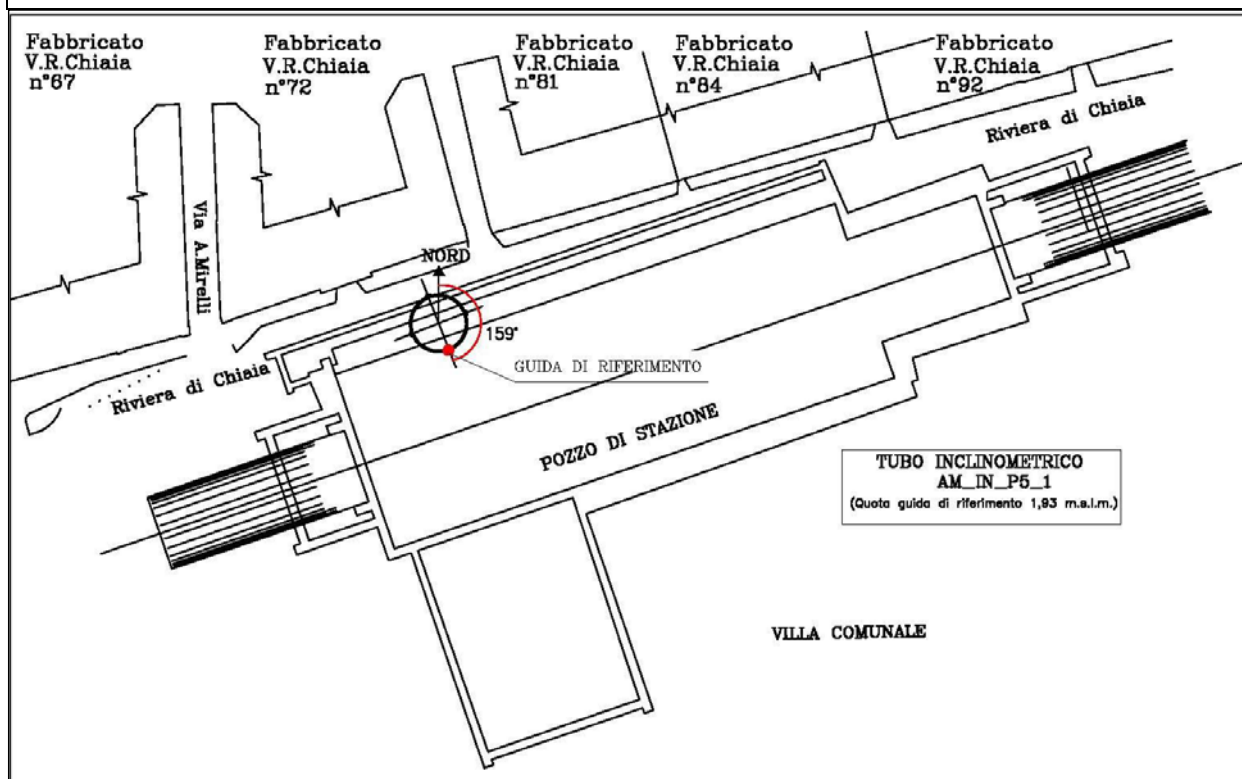
NOTE

In fase di verifica dello strumento la sonda inclinometrica si incastra a diverse quote, pertanto non è stata effettuata nessuna misura.

Sostituito dallo strumento AM_IN_P5_1.

Inclinometro

AM_IN_P5_1



Affidabilità strumentale

A.T.I. LM6 – TreEsse

buono
da rivedere
da scartare

X

Congruenza progettuale

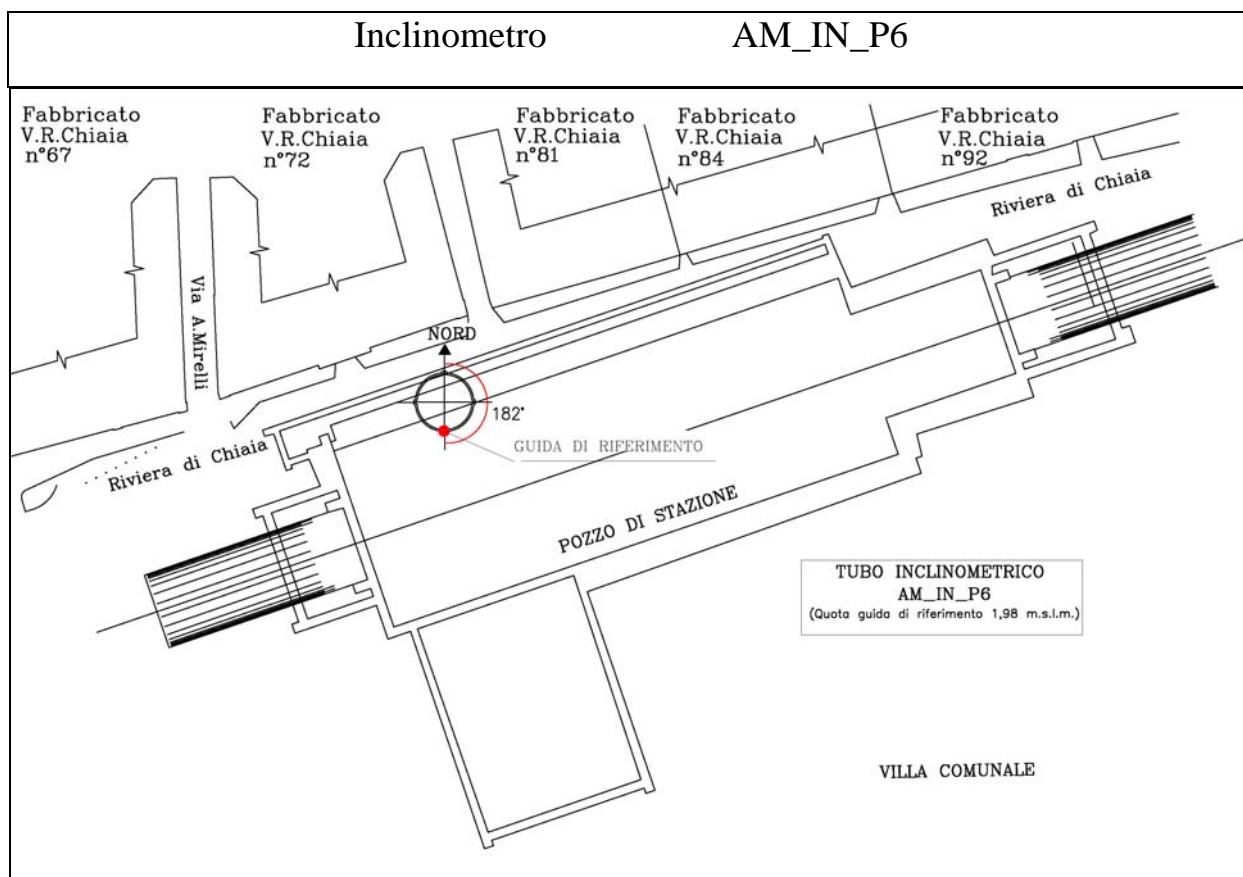
C.T. ATI LM6 – C.T.
Monitoraggio

congruente
non congruente, da valutare
non congruente con implicazioni
sulla sicurezza

NOTE

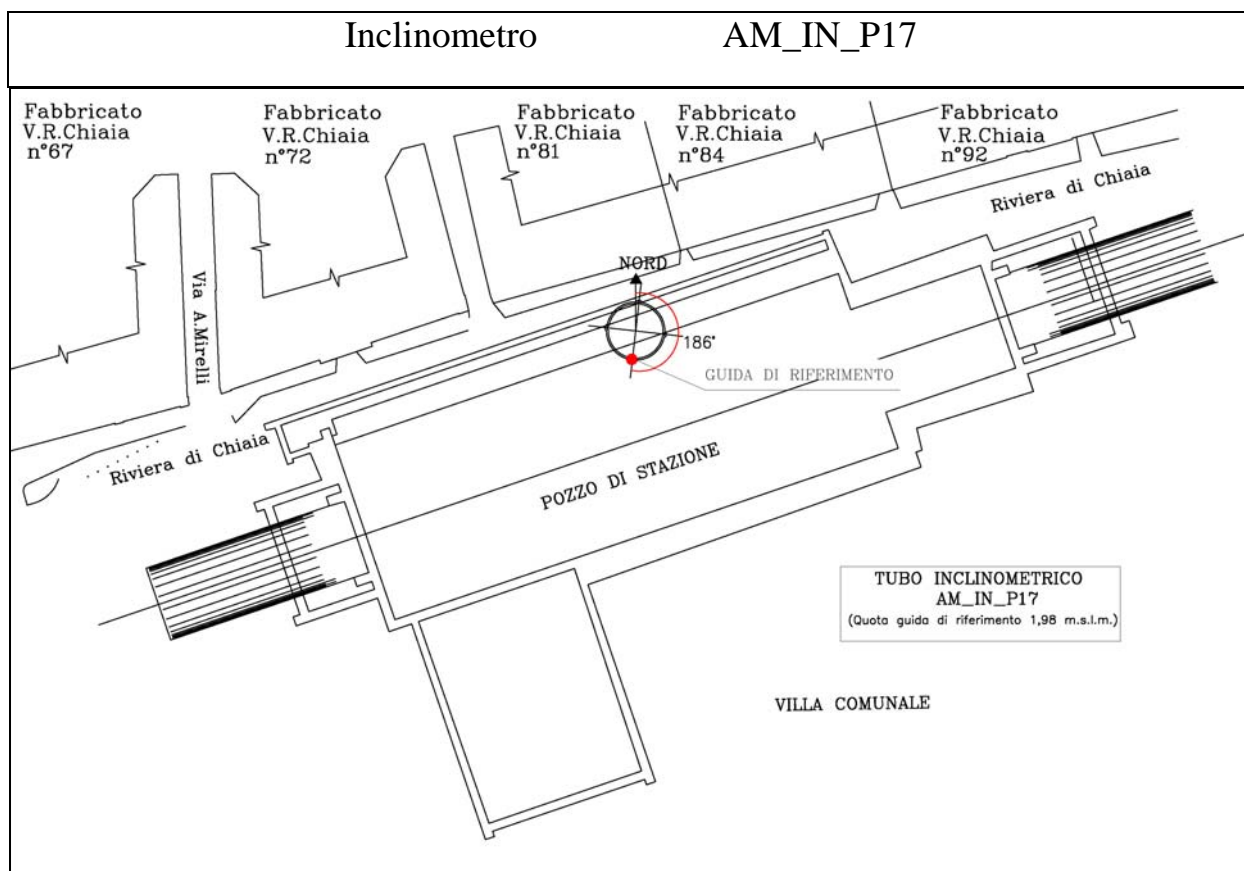
Sostituisce lo strumento AM_IN_P5.

in data 14/11/13 è stata effettuata sullo strumento una nuova misura di zero a seguito della variazione di quota sopraggiunta a causa delle lavorazioni di cantiere



<p>Affidabilità strumentale</p> <p>A.T.I. LM6 – TreEsse</p>		<p>Congruenza progettuale</p> <p>C.T. ATI LM6 – C.T. Monitoraggio</p>	
buono	<input type="checkbox"/>	congruente	<input type="checkbox"/>
da rivedere	<input type="checkbox"/>	non congruente, da valutare	<input type="checkbox"/>
da scartare	X	non congruente con implicazioni sulla sicurezza	<input type="checkbox"/>

NOTE	
La sonda inclinometrica si incastra nel tubo, a -3,00 da piano campagna pertanto le misure non verranno più effettuate	
L'ultima misura disponibile è riportata nel report APR 2013 con codifica: LM6 7FX 2A I 21	

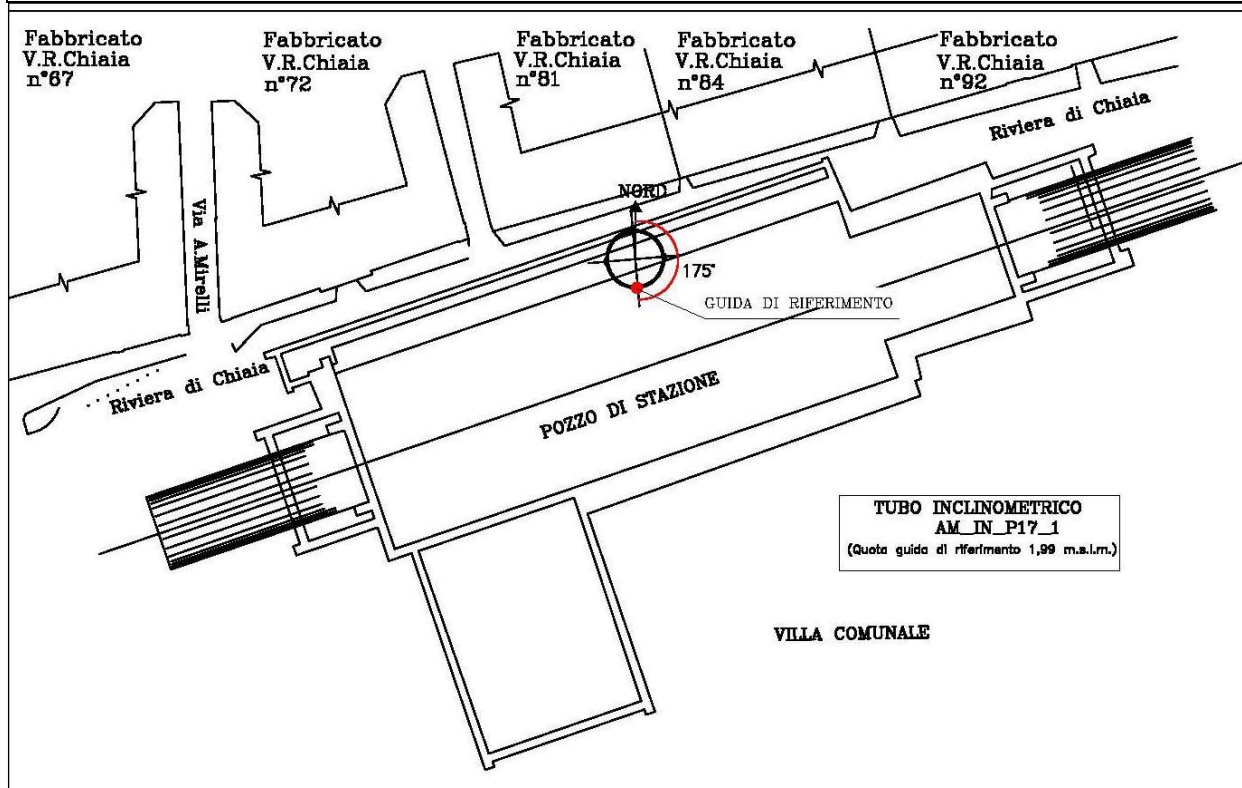


<p>Affidabilità strumentale</p> <p>A.T.I. LM6 – TreEsse</p>	<p>Congruenza progettuale</p> <p>C.T. ATI LM6 – C.T. Monitoraggio</p>
<p>buono</p> <p>da rivedere</p> <p>da scartare</p>	<p>congruente</p> <p>non congruente, da valutare</p> <p>non congruente con implicazioni sulla sicurezza</p>
<div></div> <div></div> <div>X</div>	<div></div> <div></div> <div></div>

NOTE
<p>La sonda inclinometrica si incastra nel tubo, pertanto le misure verranno effettuate da -27,0 m.s.l.m.</p>
<p>Sostituito dallo strumento AM_IN_P17_1.</p>
<p>L'ultima misura disponibile è riportata nel report LUG-AGO 2011 con codifica: LM6 7FX 2A I 03</p>

Inclinometro

AM_IN_P17_1



Affidabilità strumentale

A.T.I. LM6 – TreEsse

buono
da rivedere
da scartare

X

Congruenza progettuale

C.T. ATI LM6 – C.T.
Monitoraggio

congruente
non congruente, da valutare
non congruente con implicazioni
sulla sicurezza

NOTE

Sostituisce lo strumento AM_IN_P17.

in data 14/11/13 è stata effettuata sullo strumento una nuova misura di zero a seguito della variazione di quota sopraggiunta a causa delle lavorazioni di cantiere

Ansaldo STS A Hitachi Group Company	LINEA 6 METROPOLITANA DI NAPOLI - PROGETTO ESECUTIVO OPERE CIVILI - MONITORAGGIO GEOTECNICO GEOREFERENZIATO REPORT DELLE MISURE - STAZIONE ARCO MIRELLI	LM6 7FX 2A I 65 Data: 27/10/17 Metropolitana di Napoli A.T.I. LM6 TreEsse Engineering S.r.l.
---	--	---



MISURE INCLINOMETRICHE
ELABORAZIONE DA FONDO FORO
-TABULATI-

Ubicazione	STAZIONE ARCO MIRELLI
Tipo Strumento	Tubo inclinometrico
Nome tubo	AM_IN_P17_1
Azimut di riferimento	175
Quota guida rif. (m.s.l.m.)	1,99
Data lettura di zero	14/11/2013
Data posa in opera	30/05/2006

Misura 160 in data 17/10/2017 09.40

SPOSTAMENTI LOCALI (mm)				
PROFONDITA (m.s.l.m.)	EST	NORD	RISULTANTE	AZIMUT
1,5	-1,316	0,263	1,342	281,285
0,5	-0,539	-0,383	0,662	234,591
-0,5	0,400	0,038	0,402	84,632
-1,5	0,461	0,047	0,464	84,210
-2,5	1,120	0,254	1,149	77,217
-3,5	-0,199	0,183	0,270	312,588
-4,5	0,449	0,240	0,509	61,842
-5,5	0,223	0,317	0,387	35,120
-6,5	0,625	0,246	0,672	68,474
-7,5	1,125	0,163	1,136	81,736
-8,5	-0,045	-0,727	0,728	183,556
-9,5	-0,190	-0,919	0,939	191,691
-10,5	-0,504	-1,112	1,221	204,380
-11,5	0,105	0,110	0,152	43,578
-12,5	-0,842	0,691	1,089	309,355
-13,5	-0,714	0,356	0,798	296,470
-14,5	0,165	1,735	1,743	5,421
-15,5	-0,307	0,476	0,567	327,134
-16,5	-0,038	0,633	0,634	356,571
-17,5	0,377	-0,117	0,394	107,314
-18,5	-0,990	1,332	1,660	323,380
-19,5	-0,559	0,907	1,066	328,365
-20,5	0,747	-2,373	2,488	162,533
-21,5	-0,640	-0,531	0,832	230,312
-22,5	-0,725	-0,587	0,932	231,006
-23,5	0,503	-0,800	0,945	147,840
-24,5	-0,330	-0,903	0,961	200,109
-25,5	-0,430	-0,699	0,821	211,587
-26,5	-0,463	-0,584	0,745	218,436
-27,5	0,608	-0,256	0,659	112,838
-28,5	0,612	-0,923	1,107	146,434
-29,5	0,910	-0,937	1,306	135,820
-30,5	0,721	-0,617	0,949	130,574
-31,5	0,369	-0,344	0,504	132,962
-32,5	0,013	-0,281	0,281	177,371
-33,5	0,071	-0,430	0,436	170,575
-34,5	-0,133	-0,020	0,135	261,408
-35,5	-0,296	0,010	0,296	271,895

SPOSTAMENTI INTEGRALI (mm)				
PROFONDITA (m.s.l.m.)	EST	NORD	RISULTANTE	AZIMUT
1,5	0,342	-5,543	5,554	176,474
0,5	1,657	-5,806	6,038	164,068
-0,5	2,197	-5,422	5,850	157,945
-1,5	1,796	-5,460	5,748	161,788
-2,5	1,335	-5,507	5,666	166,370
-3,5	0,215	-5,761	5,765	177,865
-4,5	0,414	-5,944	5,958	176,018
-5,5	-0,035	-6,184	6,184	180,326
-6,5	-0,258	-6,501	6,506	182,272
-7,5	-0,883	-6,747	6,805	187,453
-8,5	-2,007	-6,910	7,196	196,197
-9,5	-1,962	-6,184	6,488	197,604
-10,5	-1,772	-5,264	5,555	198,602
-11,5	-1,268	-4,152	4,341	196,979
-12,5	-1,372	-4,262	4,478	197,848
-13,5	-0,530	-4,953	4,981	186,109
-14,5	0,184	-5,308	5,312	178,016
-15,5	0,019	-7,044	7,044	179,844
-16,5	0,327	-7,520	7,527	177,513
-17,5	0,365	-8,152	8,161	177,440
-18,5	-0,012	-8,035	8,035	180,085
-19,5	0,978	-9,367	9,418	174,039
-20,5	1,537	-10,275	10,389	171,491
-21,5	0,790	-7,901	7,941	174,288
-22,5	1,430	-7,370	7,508	169,018
-23,5	2,155	-6,783	7,118	162,377
-24,5	1,652	-5,984	6,208	164,566
-25,5	1,982	-5,081	5,454	158,686
-26,5	2,412	-4,382	5,002	151,164
-27,5	2,876	-3,798	4,764	142,868
-28,5	2,268	-3,542	4,206	147,367
-29,5	1,656	-2,619	3,099	147,700
-30,5	0,745	-1,682	1,840	156,104
-31,5	0,025	-1,065	1,065	178,677
-32,5	-0,345	-0,721	0,799	205,530
-33,5	-0,357	-0,440	0,567	219,069
-34,5	-0,429	-0,010	0,429	268,623
-35,5	-0,296	0,010	0,296	271,895

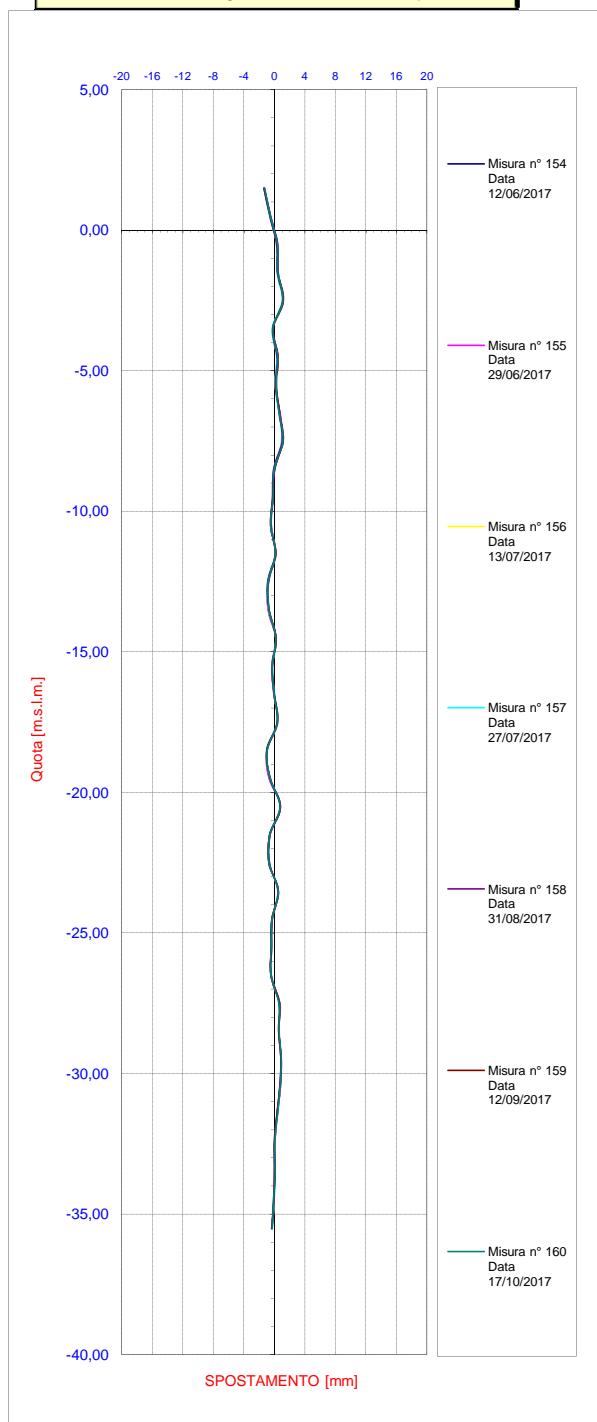


MISURE INCLINOMETRICHE
ELABORAZIONE DA FONDO FORO
-GRAFICI-1/5

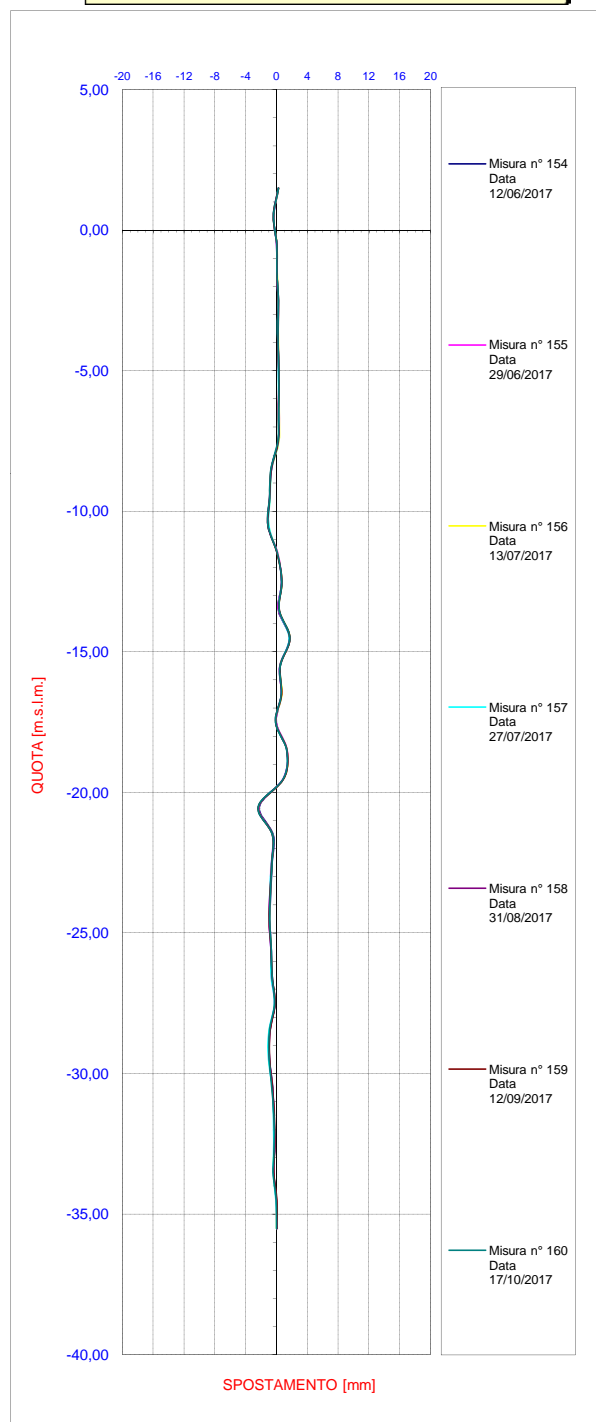
Ubicazione STAZIONE ARCO MIRELLI
Tipo Strumento Tubo inclinometrico
Nome tubo AM_IN_P17_1
Azimut di riferimento 175
Quota guida rif. (m.s.l.m.) 1,99
Data lettura di zero 14/11/2013
Data posa in opera 30/05/2006

Ultima Misura 160 in data 17/10/2017 09.40

Spostamenti Differenziali Locali
OVEST- (valori negativi) / EST + (valori positivi)



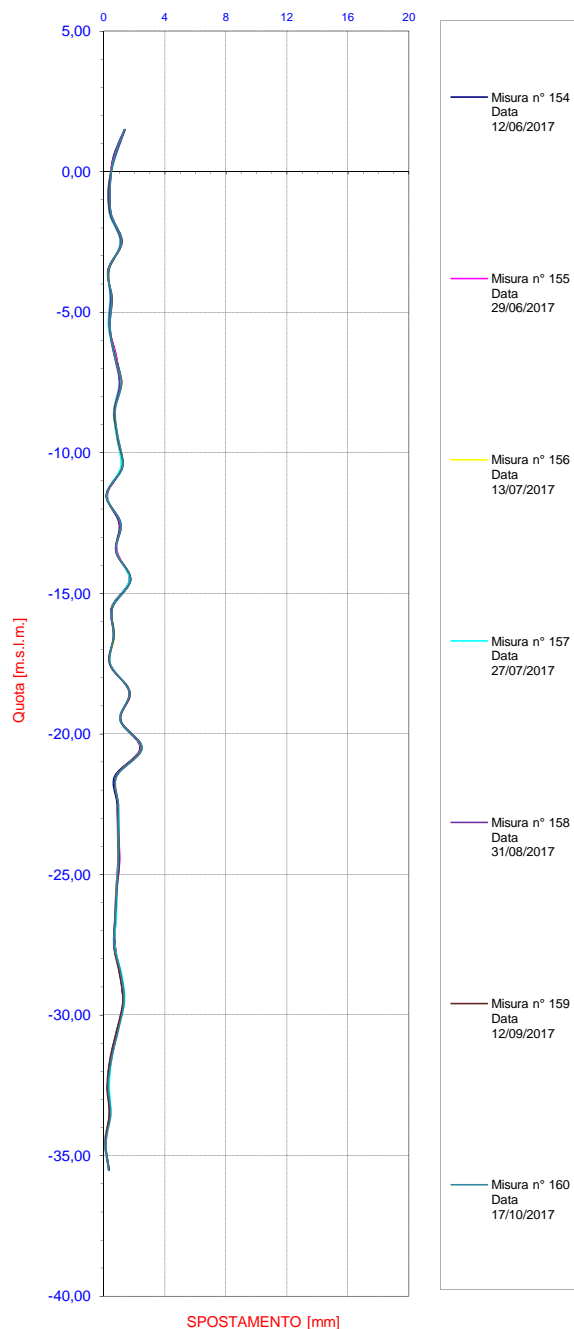
Spostamenti Differenziali Locali
SUD - (valori negativi) / NORD + (valori positivi)



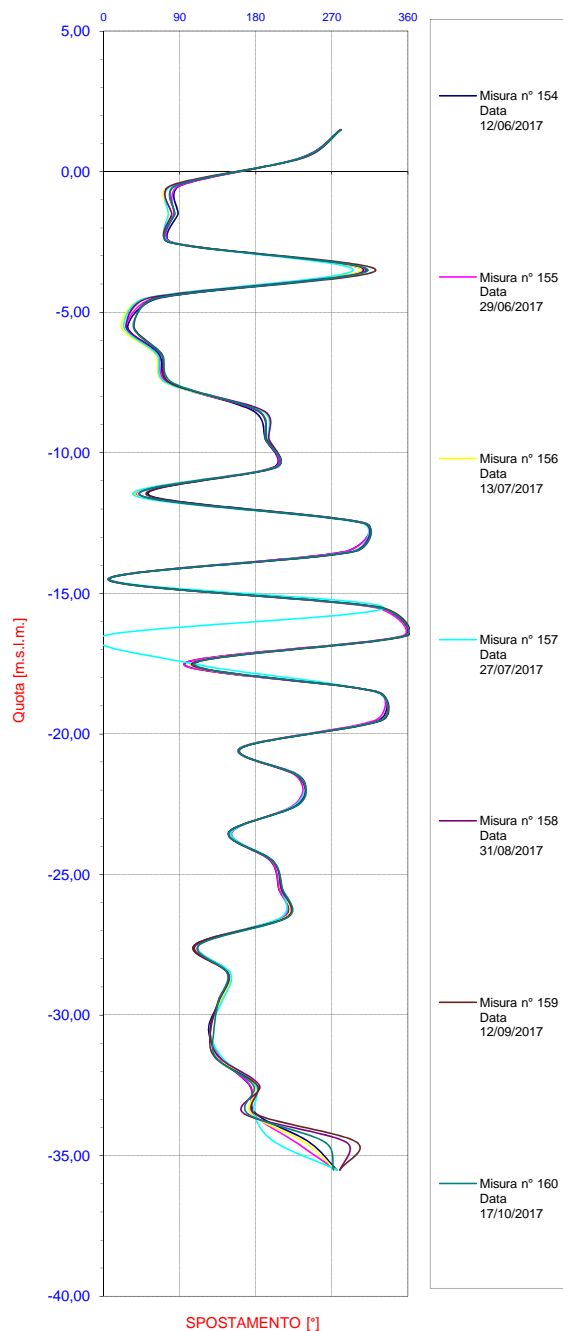
Ubicazione STAZIONE ARCO MIRELLI
Tipo Strumento Tubo inclinometrico
Nome tubo AM_IN_P17_1
Azimut di riferimento 175
Quota guida rif. (m.s.l.m.) 1,99
Data lettura di zero 14/11/2013
Data posa in opera 30/05/2006

Ultima Misura 160 in data 17/10/2017 09.40

Spostamenti Differenziali Locali
Risultante



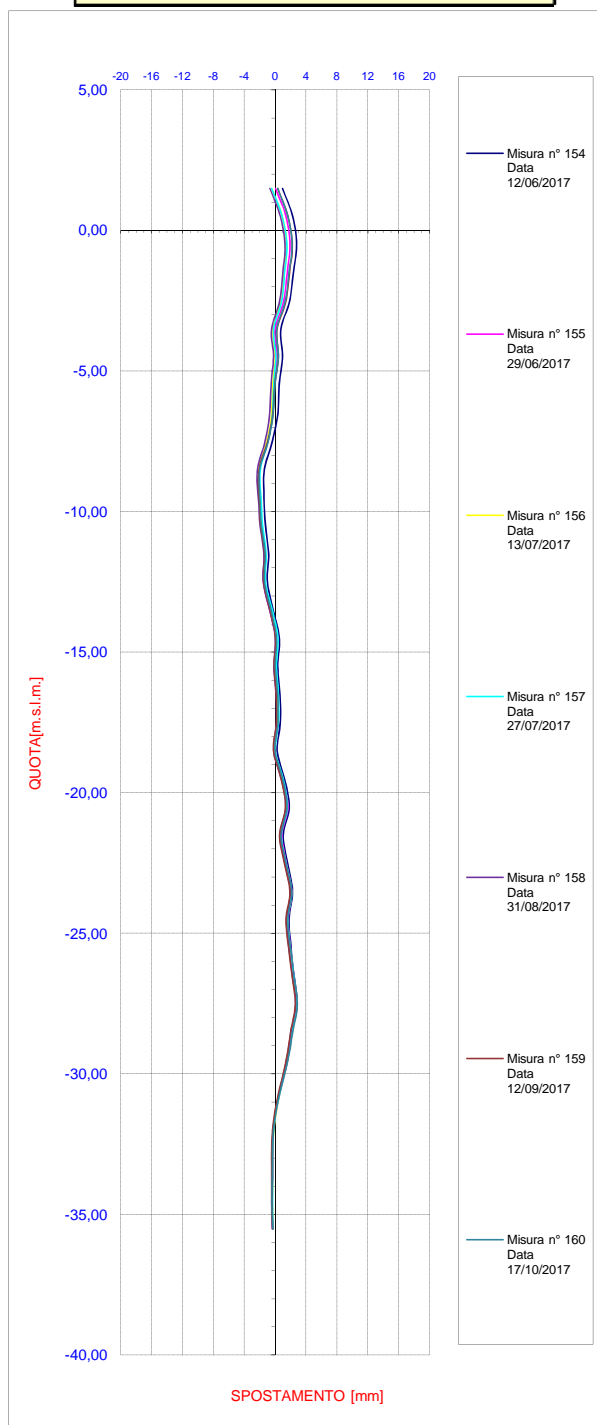
Spostamenti Differenziali Locali
Azimut



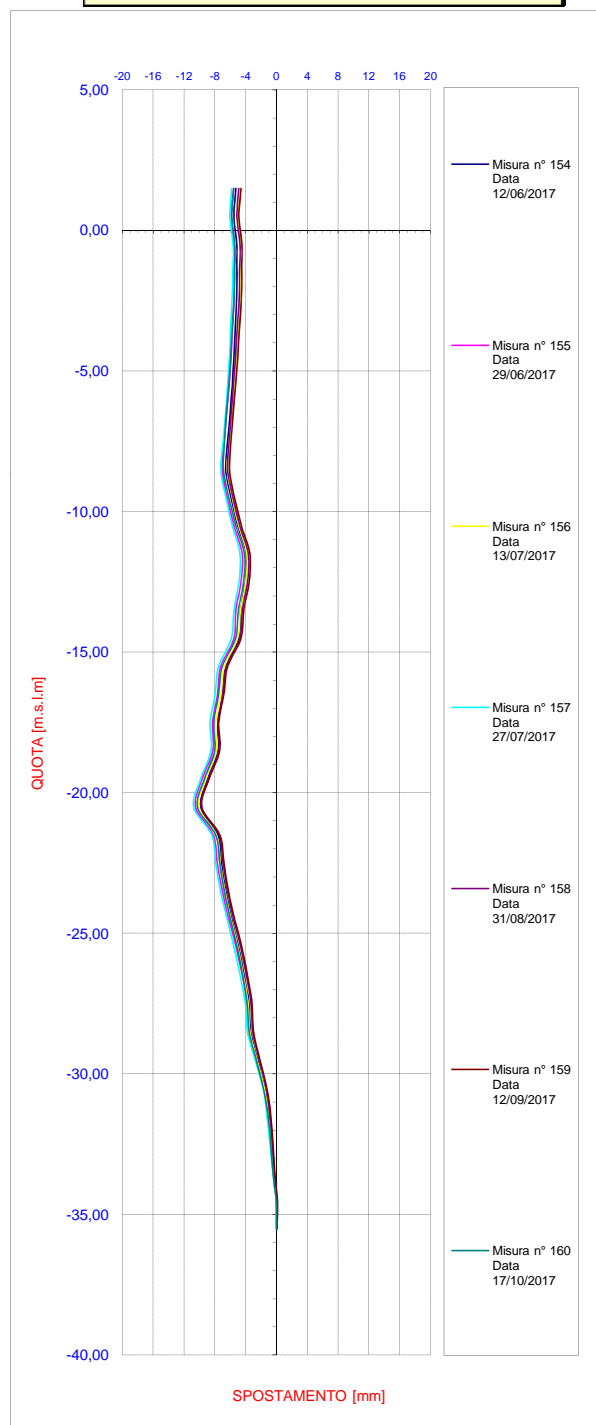
Ubicazione STAZIONE ARCO MIRELLI
Tipo Strumento Tubo inclinometrico
Nome tubo AM_IN_P17_1
Azimut di riferimento 175
Quota guida rif. (m.s.l.m.) 1,99
Data lettura di zero 14/11/2013
Data posa in opera 30/05/2006

Ultima Misura 160 in data 17/10/2017 09.40

Spostamenti Differenziali Integrali
OVEST- (valori negativi) / EST + (valori positivi)



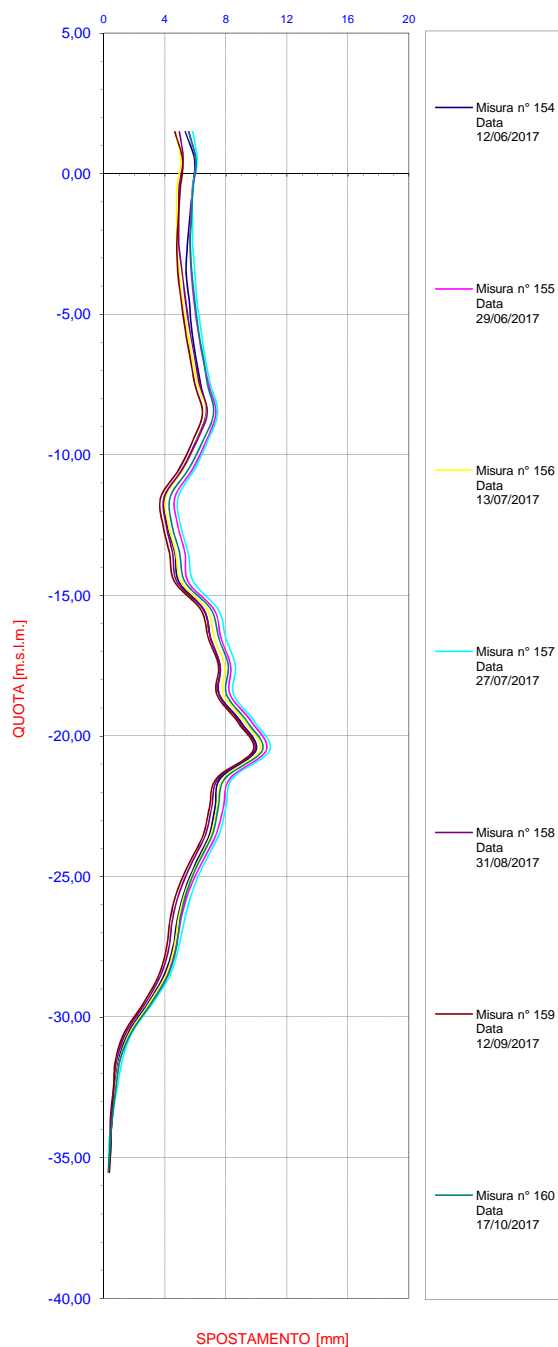
Spostamenti Differenziali Integrali
SUD - (valori negativi) / NORD + (valori positivi)



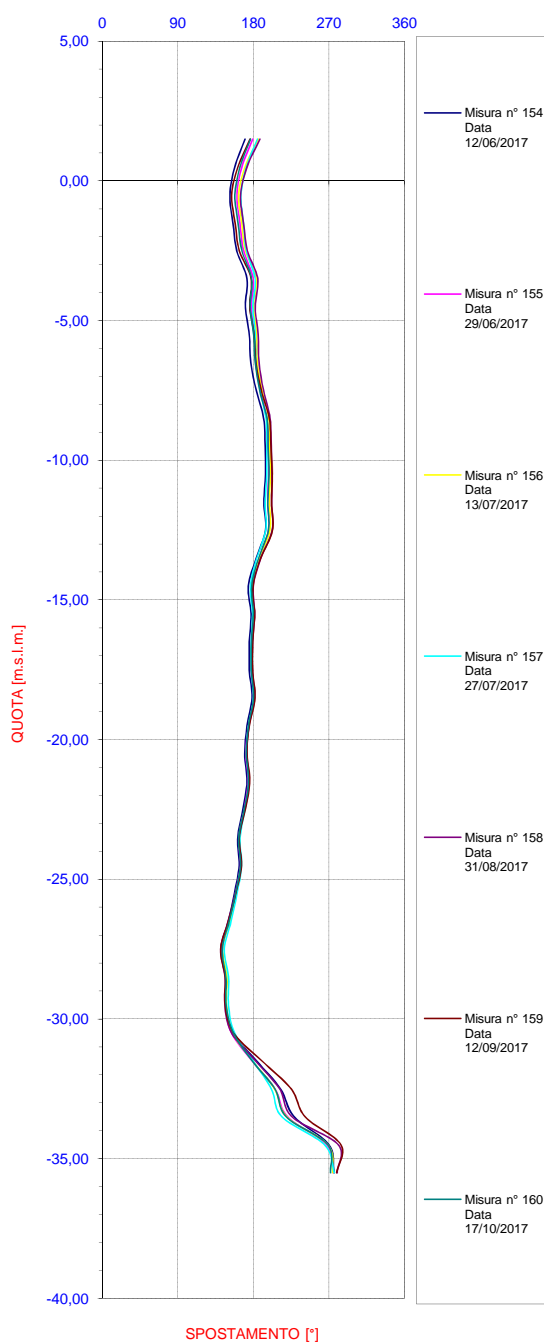
Ubicazione STAZIONE ARCO MIRELLI
Tipo Strumento Tubo inclinometrico
Nome tubo AM_IN_P17_1
Azimut di riferimento 175
Quota guida rif. (m.s.l.m.) 1,99
Data lettura di zero 14/11/2013
Data posa in opera 30/05/2006

Ultima Misura 160 in data 17/10/2017 09.40

Spostamenti Differenziali Integrali
Risultante



Spostamenti Differenziali Integrali
Azimut



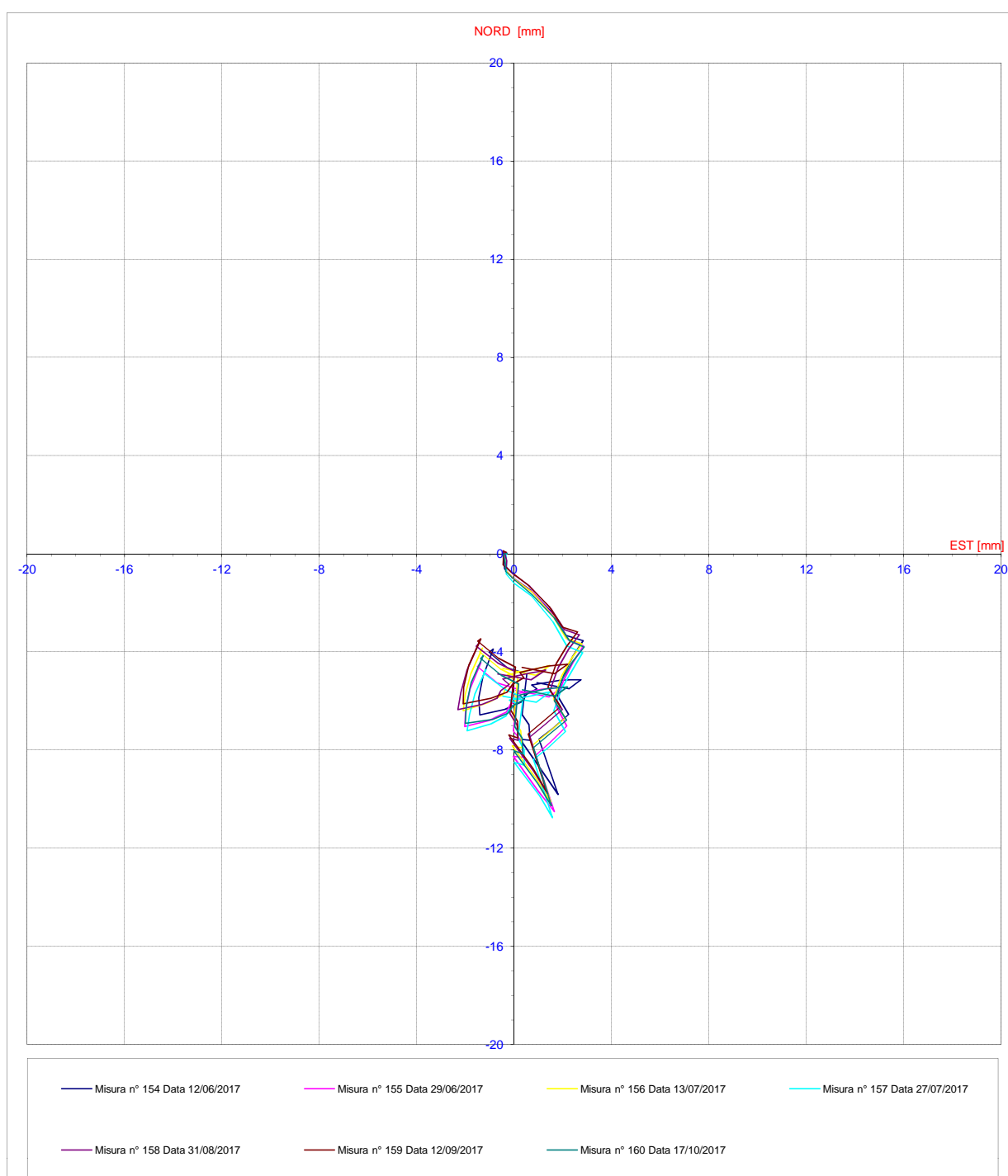


MISURE INCLINOMETRICHE
ELABORAZIONE DA FONDO FORO
-GRAFICI-5/5

Ubicazione STAZIONE ARCO MIRELLI
Tipo Strumento Tubo inclinometrico
Nome tubo AM_IN_P17_1
Azimut di riferimento 175
Quota guida rif. (m.s.l.m.) 1,99
Data lettura di zero 14/11/2013
Data posa in opera 30/05/2006

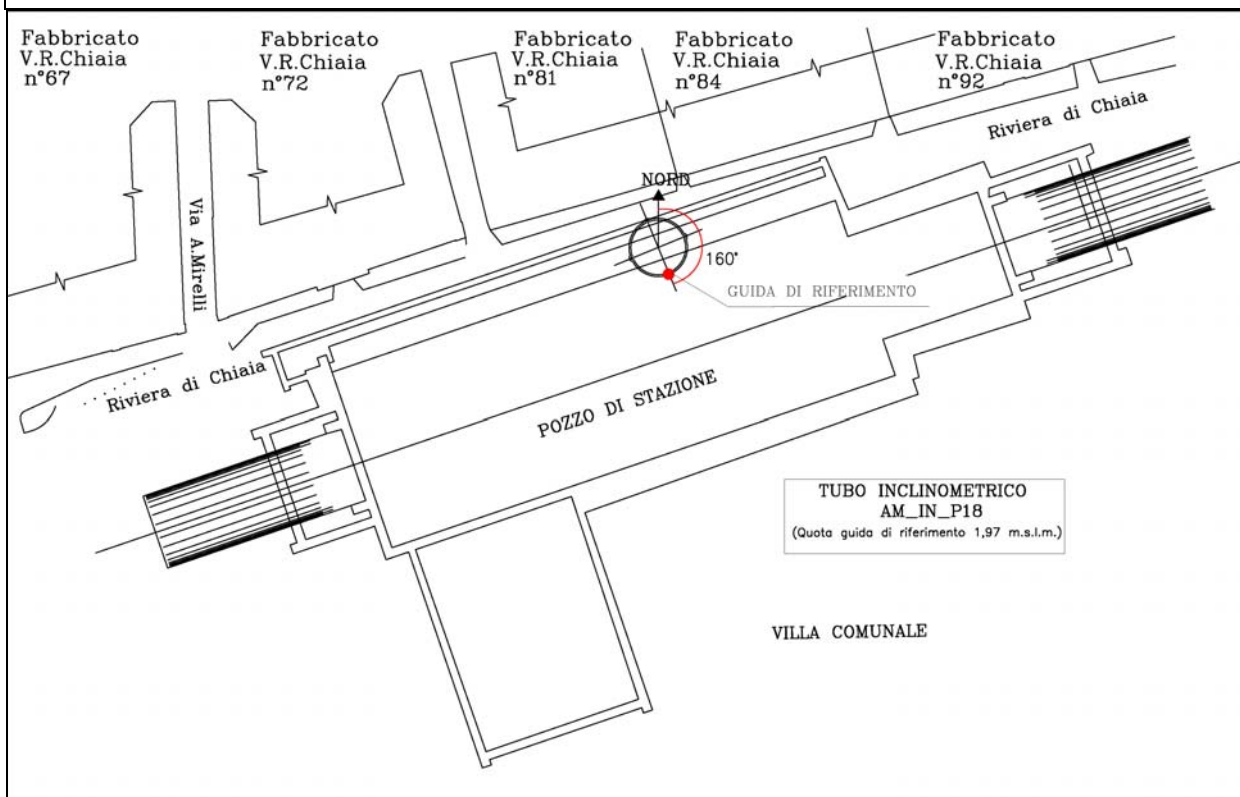
Ultima Misura 160 in data 17/10/2017 09.40

Spostamenti Differenziali Integrali
Diagramma polare



Inclinometro

AM_IN_P18



Affidabilità strumentale

A.T.I. LM6 – TreEsse

buono
da rivedere
da scartare

X

Congruenza progettuale

C.T. ATI LM6 – C.T.
Monitoraggio

congruente
non congruente, da valutare
non congruente con implicazioni
sulla sicurezza

NOTE

Ansaldo STS A Hitachi Group Company	LINEA 6 METROPOLITANA DI NAPOLI - PROGETTO ESECUTIVO OPERE CIVILI - MONITORAGGIO GEOTECNICO GEOREFERENZIATO REPORT DELLE MISURE - STAZIONE ARCO MIRELLI	LM6 7FX 2A I 65 Data: 27/10/17 Metropolitana di Napoli A.T.I. LM6 TreEsse Engineering S.r.l.
---	--	---



MISURE INCLINOMETRICHE
ELABORAZIONE DA FONDO FORO
-TABULATI-

Ubicazione	STAZIONE ARCO MIRELLI
Tipo Strumento	Tubo inclinometrico
Nome tubo	AM_IN_P18
Azimut di riferimento	160
Quota guida rif. (m.s.l.m.)	1,97
Data lettura di zero	01/07/2010
Data posa in opera	03/05/2010

Misura 177 in data 17/10/2017 9.55

SPOSTAMENTI LOCALI (mm)				
PROFONDITA (m.s.l.m.)	EST	NORD	RISULTANTE	AZIMUT
-2,5	0,465	1,902	1,958	13,746
-3,5	0,471	0,286	0,551	58,685
-4,5	0,015	-0,010	0,018	125,335
-5,5	-0,285	-0,209	0,354	233,779
-6,5	-0,671	0,643	0,930	313,775
-7,5	-0,447	0,585	0,736	322,659
-8,5	-0,247	1,092	1,120	347,229
-9,5	0,307	0,652	0,720	25,184
-10,5	-0,062	0,552	0,555	353,552
-11,5	-0,044	0,072	0,085	328,232
-12,5	-0,415	0,367	0,554	311,517
-13,5	-1,071	0,388	1,139	289,918
-14,5	-1,513	0,616	1,634	292,138
-15,5	-0,277	0,189	0,336	304,304
-16,5	0,006	0,173	0,173	1,837
-17,5	-0,316	0,924	0,976	341,090
-18,5	-0,122	0,104	0,160	310,482
-19,5	0,403	-0,546	0,679	143,540
-20,5	0,244	-1,040	1,068	166,818
-21,5	0,438	-0,901	1,002	154,068
-22,5	0,253	-1,191	1,218	168,026
-23,5	0,983	-1,084	1,463	137,797
-24,5	0,571	-1,202	1,331	154,568
-25,5	-0,006	-1,515	1,515	180,236
-26,5	-0,123	-1,742	1,746	184,039
-27,5	-0,050	-1,748	1,749	181,636
-28,5	-0,029	-1,313	1,313	181,281
-29,5	-0,030	-0,765	0,766	182,244
-30,5	0,327	-0,905	0,962	160,165
-31,5	0,023	-0,777	0,777	178,303
-32,5	-0,637	-0,012	0,637	268,888
-33,5	-0,091	-0,216	0,235	202,884
-34,5	-0,056	-0,015	0,058	254,593
-35,5	-0,126	0,430	0,448	343,660
-36,5	0,005	0,004	0,007	51,592
-37,5	-1,346	1,504	2,019	318,185

SPOSTAMENTI INTEGRALI (mm)				
PROFONDITA (m.s.l.m.)	EST	NORD	RISULTANTE	AZIMUT
-2,5	-3,458	-4,710	5,843	216,287
-3,5	-3,923	-6,611	7,688	210,685
-4,5	-4,394	-6,898	8,178	212,498
-5,5	-4,409	-6,887	8,177	212,624
-6,5	-4,123	-6,678	7,849	211,693
-7,5	-3,452	-7,322	8,095	205,243
-8,5	-3,005	-7,907	8,459	200,811
-9,5	-2,758	-8,999	9,412	197,039
-10,5	-3,064	-9,651	10,126	197,616
-11,5	-3,002	-10,203	10,635	196,396
-12,5	-2,958	-10,275	10,692	196,059
-13,5	-2,543	-10,642	10,942	193,437
-14,5	-1,471	-11,030	11,128	187,598
-15,5	0,042	-11,646	11,646	179,794
-16,5	0,319	-11,835	11,839	178,455
-17,5	0,314	-12,008	12,012	178,504
-18,5	0,630	-12,932	12,947	177,210
-19,5	0,752	-13,036	13,058	176,698
-20,5	0,349	-12,490	12,495	178,400
-21,5	0,105	-11,450	11,450	179,474
-22,5	-0,333	-10,548	10,554	181,809
-23,5	-0,586	-9,357	9,375	183,583
-24,5	-1,569	-8,273	8,421	190,737
-25,5	-2,140	-7,071	7,388	196,838
-26,5	-2,134	-5,556	5,952	201,009
-27,5	-2,011	-3,814	4,312	207,798
-28,5	-1,961	-2,066	2,848	223,507
-29,5	-1,932	-0,753	2,073	248,696
-30,5	-1,902	0,012	1,902	270,368
-31,5	-2,228	0,918	2,410	292,383
-32,5	-2,251	1,695	2,818	306,971
-33,5	-1,614	1,707	2,349	316,606
-34,5	-1,523	1,923	2,453	321,632
-35,5	-1,467	1,939	2,431	322,893
-36,5	-1,341	1,509	2,018	318,379
-37,5	-1,346	1,504	2,019	318,185

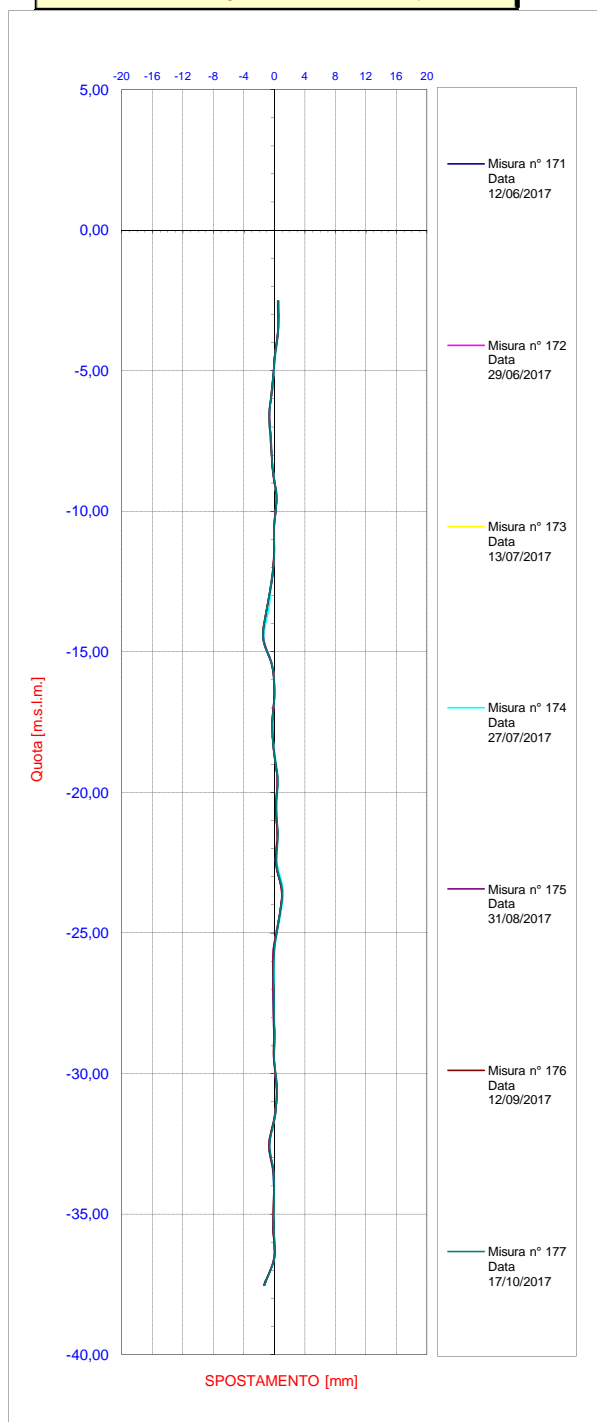


MISURE INCLINOMETRICHE
ELABORAZIONE DA FONDO FORO
-GRAFICI-1/5

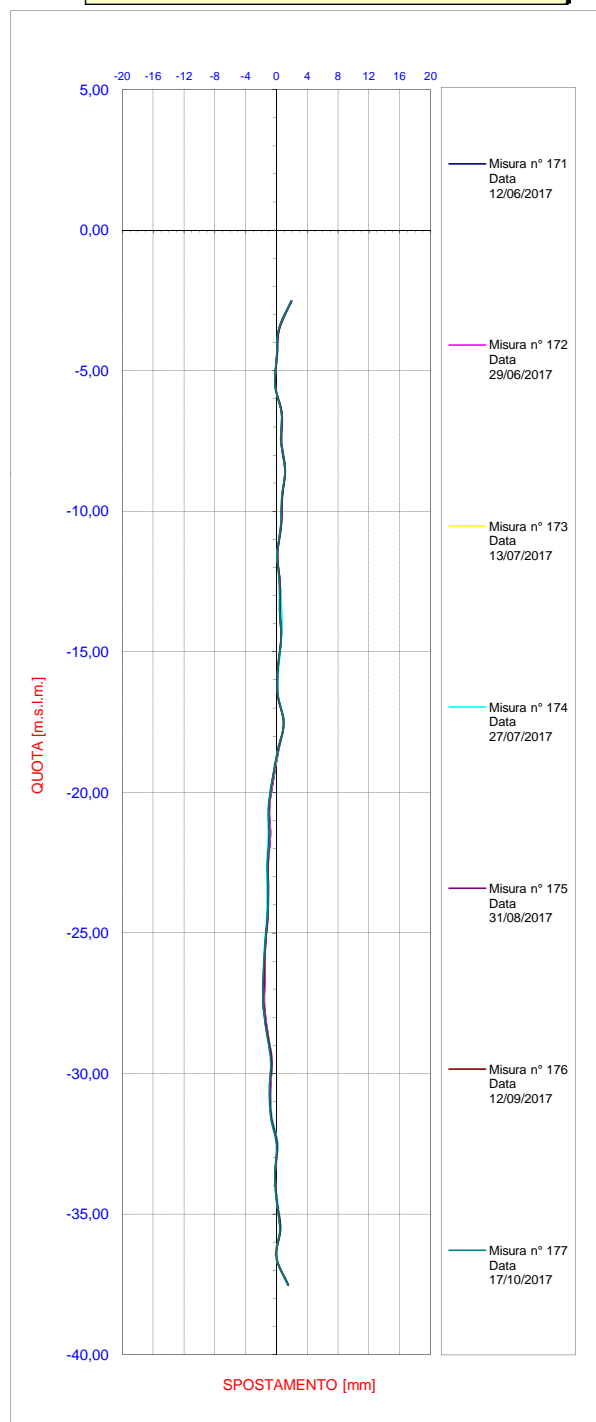
Ubicazione STAZIONE ARCO MIRELLI
Tipo Strumento Tubo inclinometrico
Nome tubo AM_IN_P18
Azimut di riferimento 160
Quota guida rif. (m.s.l.m.) 1,97
Data lettura di zero 01/07/2010
Data posa in opera 03/05/2010

Ultima Misura 177 in data 17/10/2017 9.55

Spostamenti Differenziali Locali
OVEST- (valori negativi) / EST + (valori positivi)



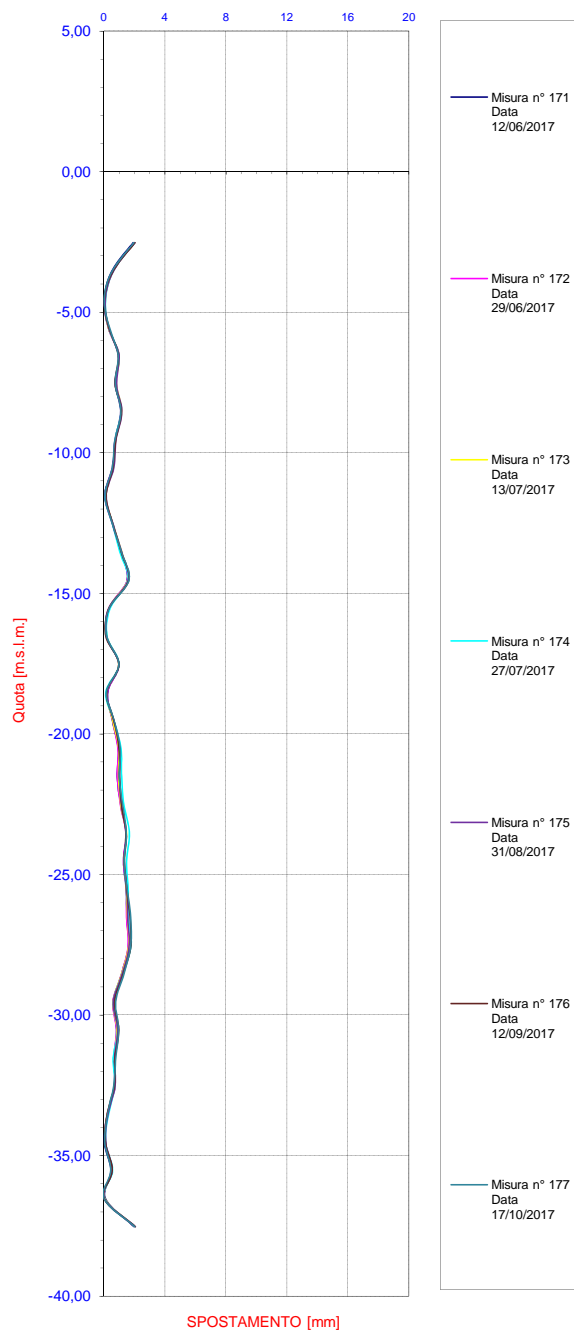
Spostamenti Differenziali Locali
SUD - (valori negativi) / NORD + (valori positivi)



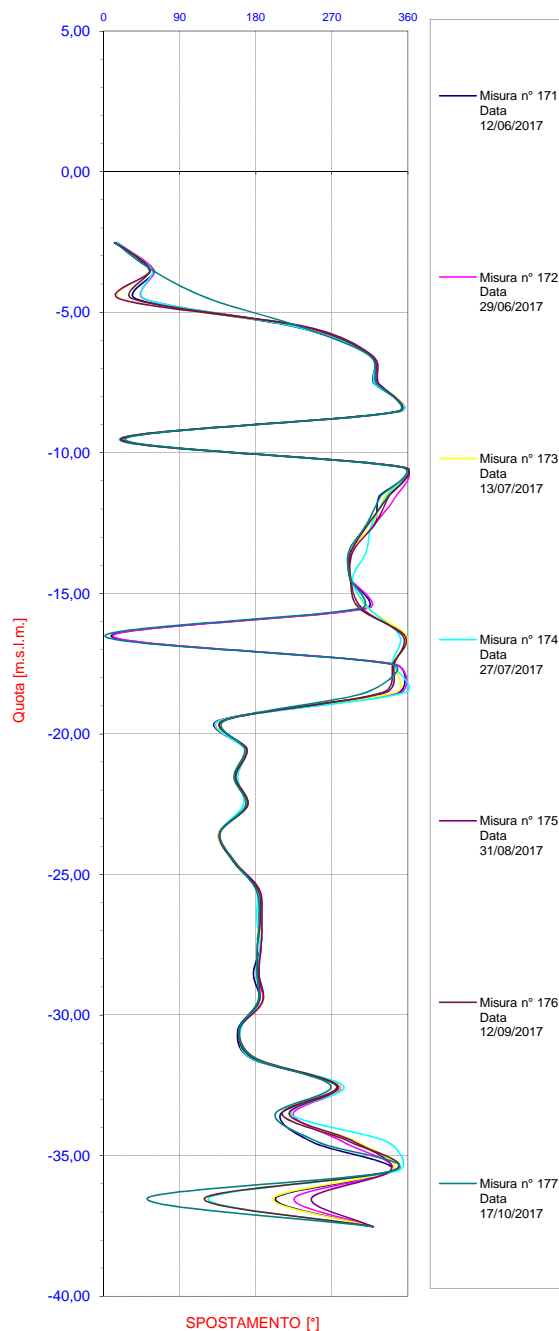
Ubicazione STAZIONE ARCO MIRELLI
Tipo Strumento Tubo inclinometrico
Nome tubo AM_IN_P18
Azimut di riferimento 160
Quota guida rif. (m.s.l.m.) 1,97
Data lettura di zero 01/07/2010
Data posa in opera 03/05/2010

Ultima Misura 177 in data 17/10/2017 9.55

Spostamenti Differenziali Locali
Risultante



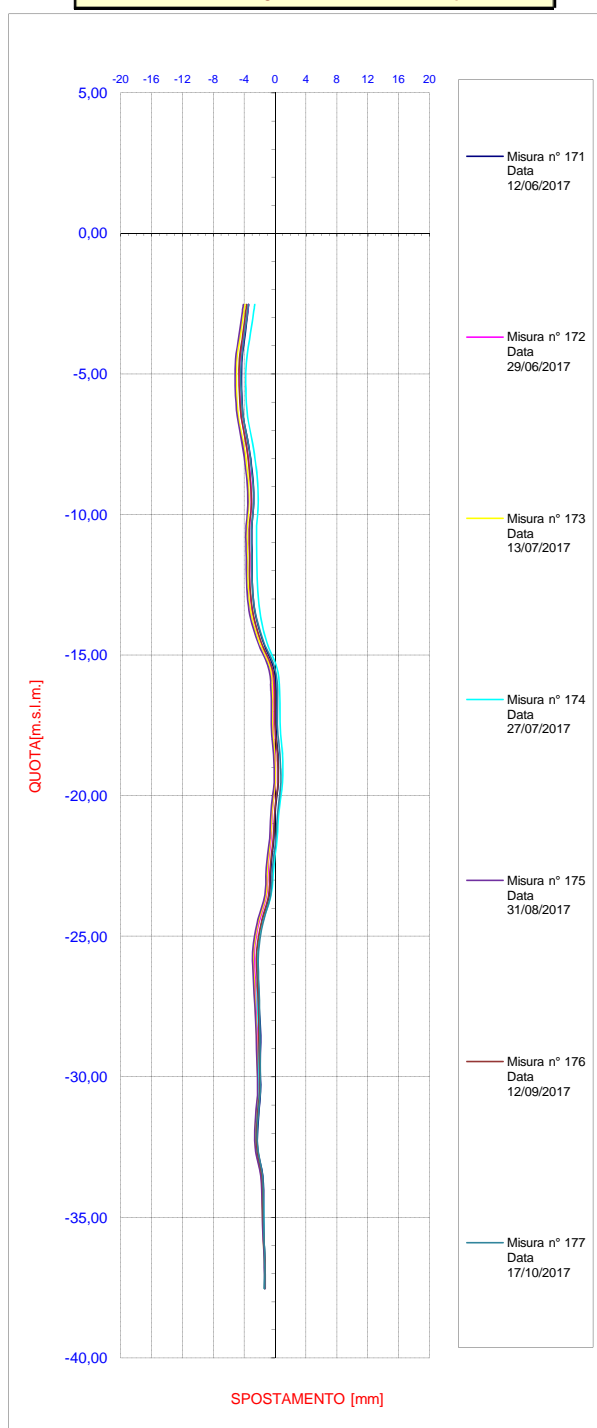
Spostamenti Differenziali Locali
Azimut



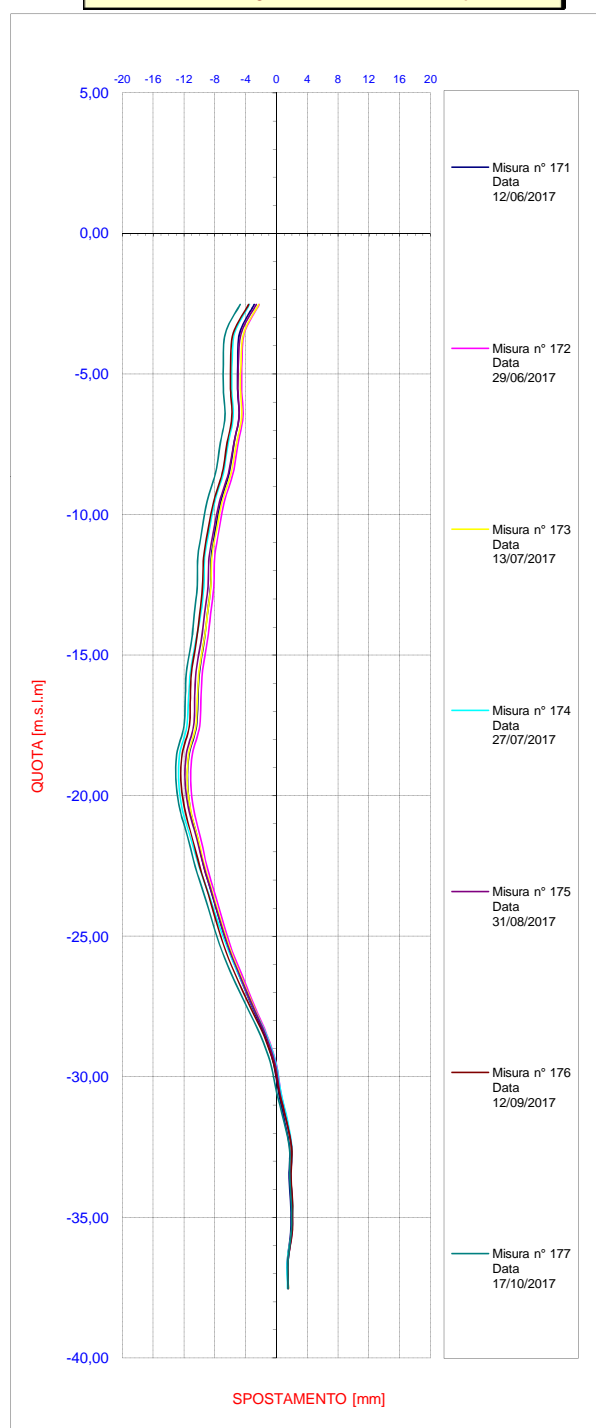
Ubicazione STAZIONE ARCO MIRELLI
Tipo Strumento Tubo inclinometrico
Nome tubo AM_IN_P18
Azimut di riferimento 160
Quota guida rif. (m.s.l.m.) 1,97
Data lettura di zero 01/07/2010
Data posa in opera 03/05/2010

Ultima Misura 177 in data 17/10/2017 9.55

Spostamenti Differenziali Integrali
OVEST- (valori negativi) / EST + (valori positivi)



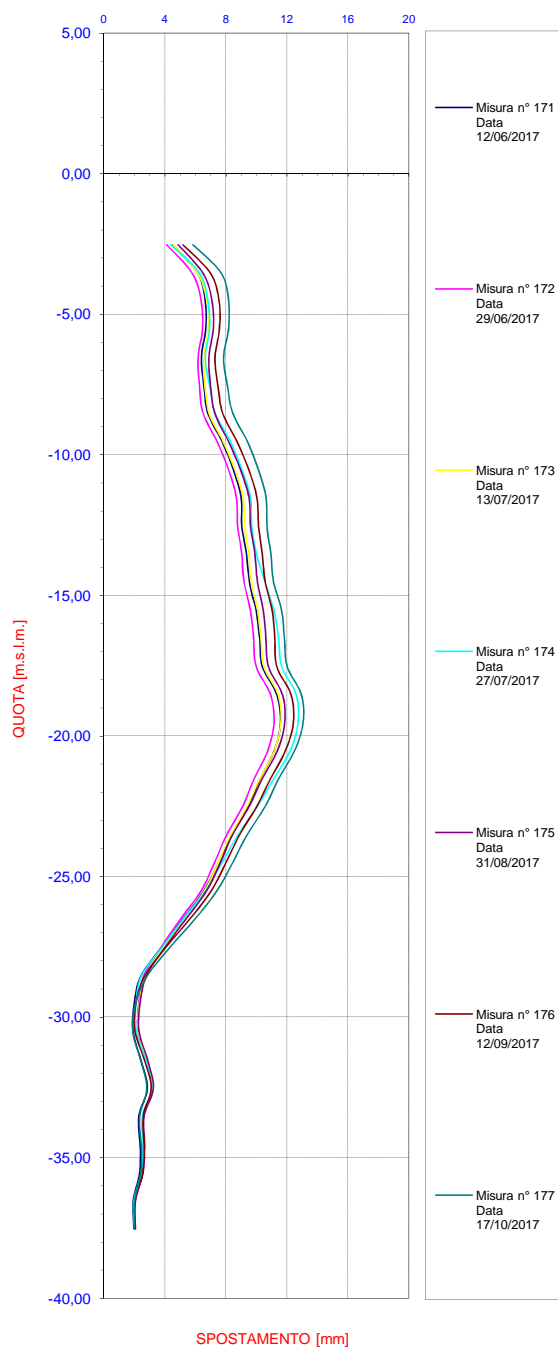
Spostamenti Differenziali Integrali
SUD - (valori negativi) / NORD + (valori positivi)



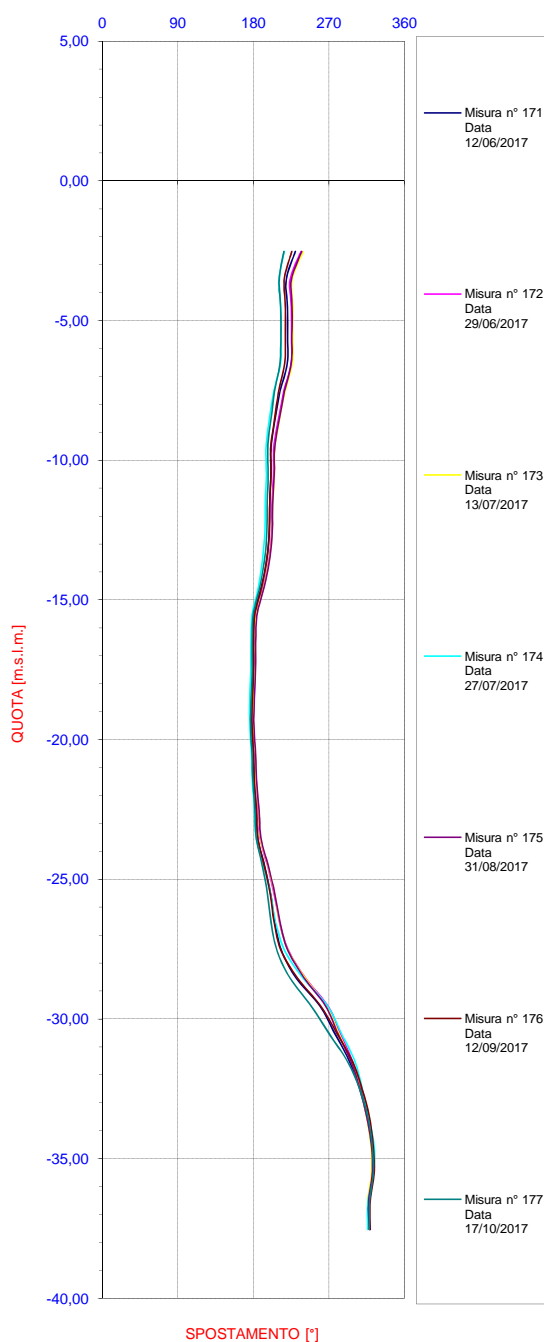
Ubicazione STAZIONE ARCO MIRELLI
Tipo Strumento Tubo inclinometrico
Nome tubo AM_IN_P18
Azimut di riferimento 160
Quota guida rif. (m.s.l.m.) 1,97
Data lettura di zero 01/07/2010
Data posa in opera 03/05/2010

Ultima Misura 177 in data 17/10/2017 9.55

Spostamenti Differenziali Integrali
Risultante



Spostamenti Differenziali Integrali
Azimut



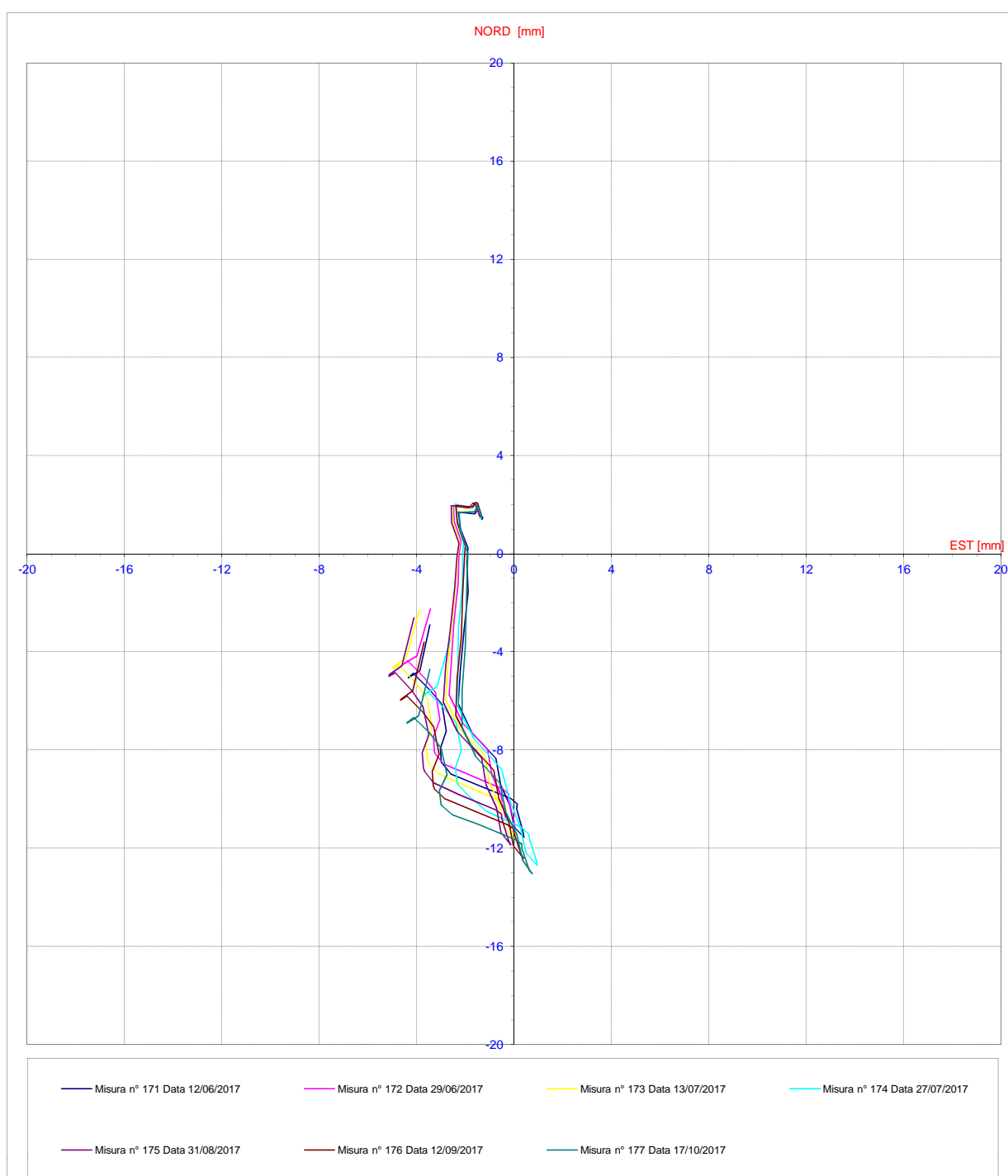


MISURE INCLINOMETRICHE
ELABORAZIONE DA FONDO FORO
-GRAFICI-5/5

Ubicazione STAZIONE ARCO MIRELLI
Tipo Strumento Tubo inclinometrico
Nome tubo AM_IN_P18
Azimut di riferimento 160
Quota guida rif. (m.s.l.m.) 1,97
Data lettura di zero 01/07/2010
Data posa in opera 03/05/2010

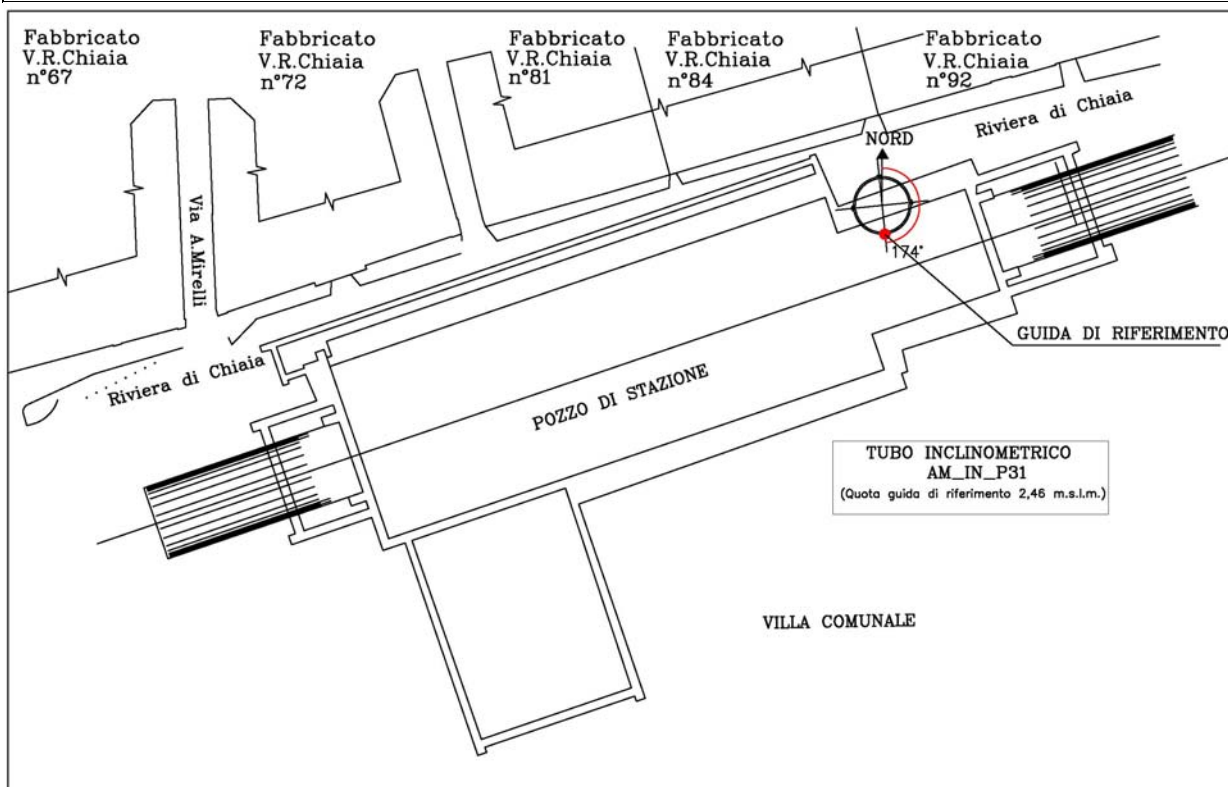
Ultima Misura 177 in data 17/10/2017 9.55

Spostamenti Differenziali Integrali
Diagramma polare



Inclinometro

AM_IN_P31



Affidabilità strumentale

A.T.I. LM6 – TreEsse

buono
da rivedere
da scartare

X

Congruenza progettuale

C.T. ATI LM6 – C.T.
Monitoraggio

congruente
non congruente, da valutare
non congruente con implicazioni
sulla sicurezza

NOTE

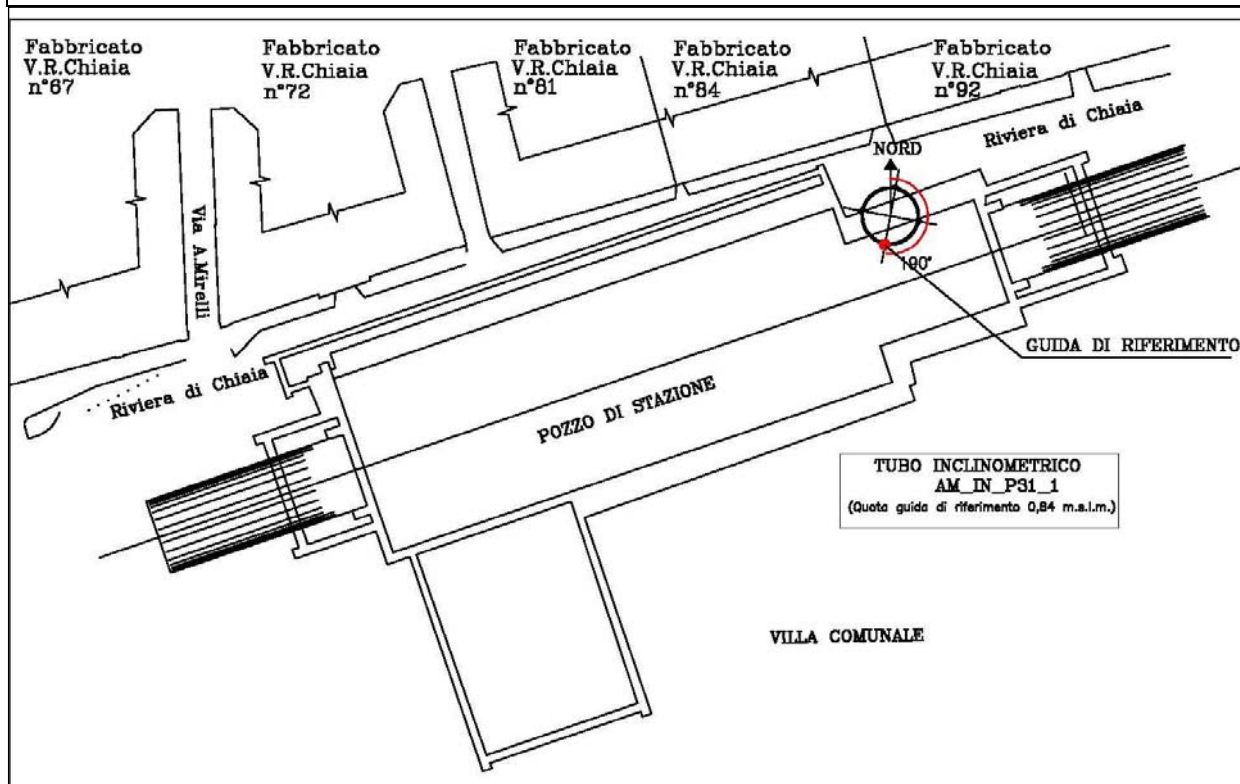
La sonda inclinometrica si incastra nel tubo a più quote pertanto le misure non verranno più effettuate.

Sostituito dallo strumento AM_IN_P31_1.

L'ultima misura disponibile è riportata nel report AGO-SET 2010 con codifica: LM6 7FX 2A 152-R09

Inclinometro

AM_IN_P31_1



Affidabilità strumentale

A.T.I. LM6 – TreEsse

buono
da rivedere
da scartare

X

Congruenza progettuale
C.T. ATI LM6 – C.T.
Monitoraggio

congruente
non congruente, da valutare
non congruente con implicazioni
sulla sicurezza

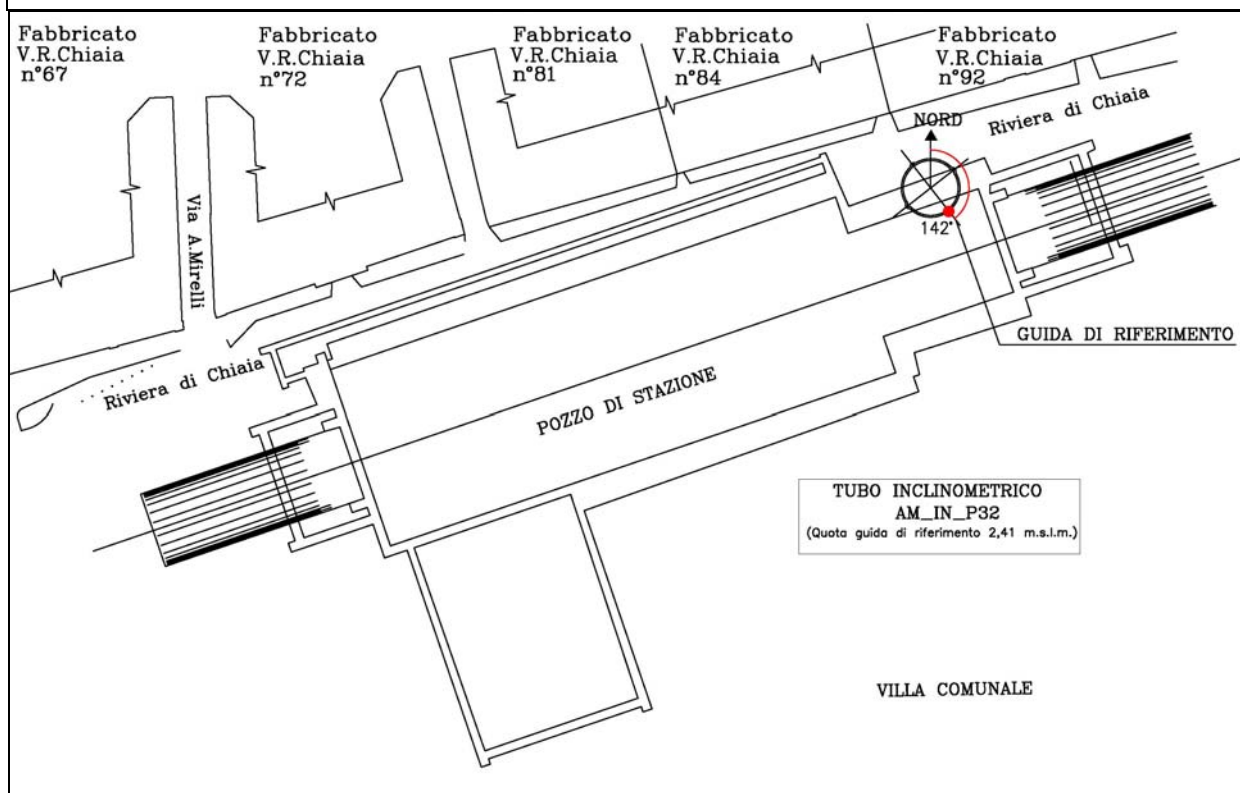
NOTE

Sostituisce lo strumento AM_IN_P31.

Per lo strumento al presente report non vi sono misure da consegnare.

Inclinometro

AM_IN_P32



Affidabilità strumentale

A.T.I. LM6 – TreEsse

buono
da rivedere
da scartare

X

Congruenza progettuale
C.T. ATI LM6 – C.T.
Monitoraggio

congruente
non congruente, da valutare
non congruente con implicazioni
sulla sicurezza

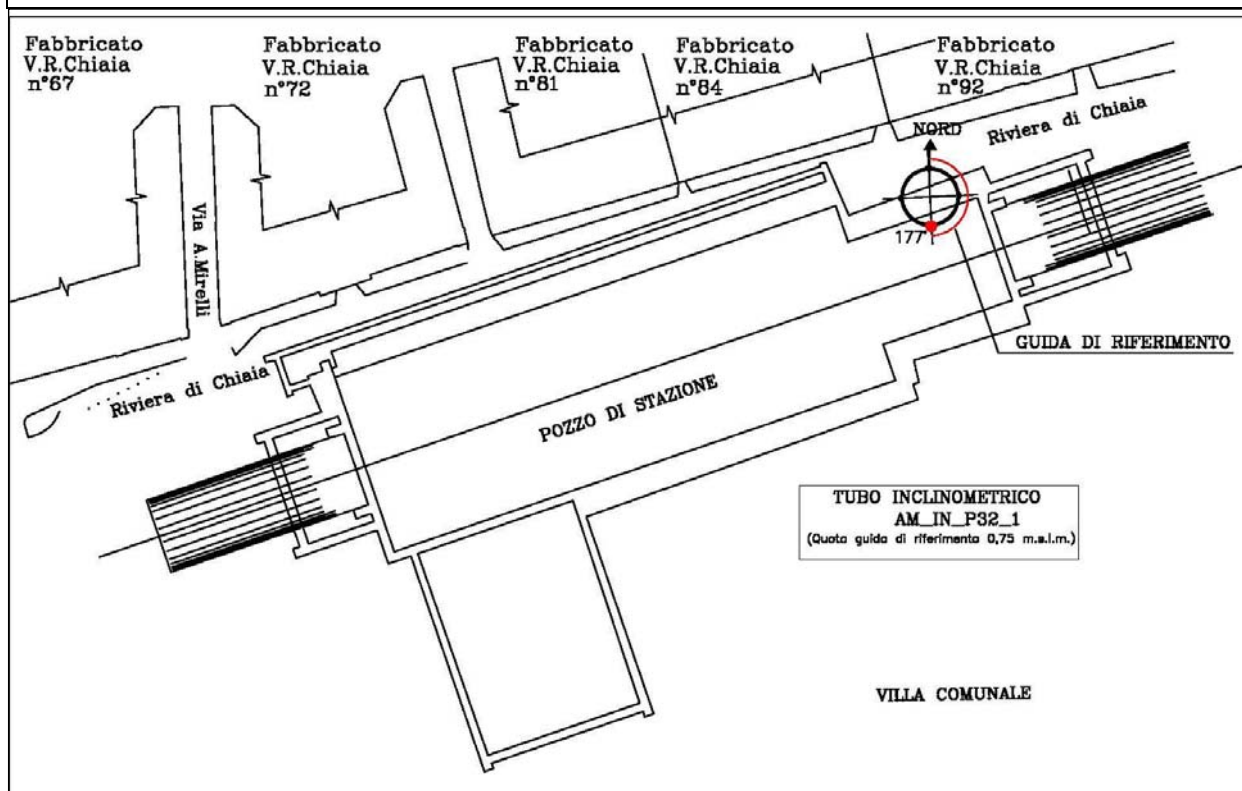
NOTE

Sostituito dallo strumento AM_IN_P32_1.

L'ultima misura disponibile è riportata nel report GIU 2011 con codifica: LM6 7FX 2A I 02

Inclinometro

AM_IN_P32_1



Affidabilità strumentale

A.T.I. LM6 – TreEsse

buono
da rivedere
da scartare

X

Congruenza progettuale
C.T. ATI LM6 – C.T.
Monitoraggio

congruente
non congruente, da valutare
non congruente con implicazioni
sulla sicurezza

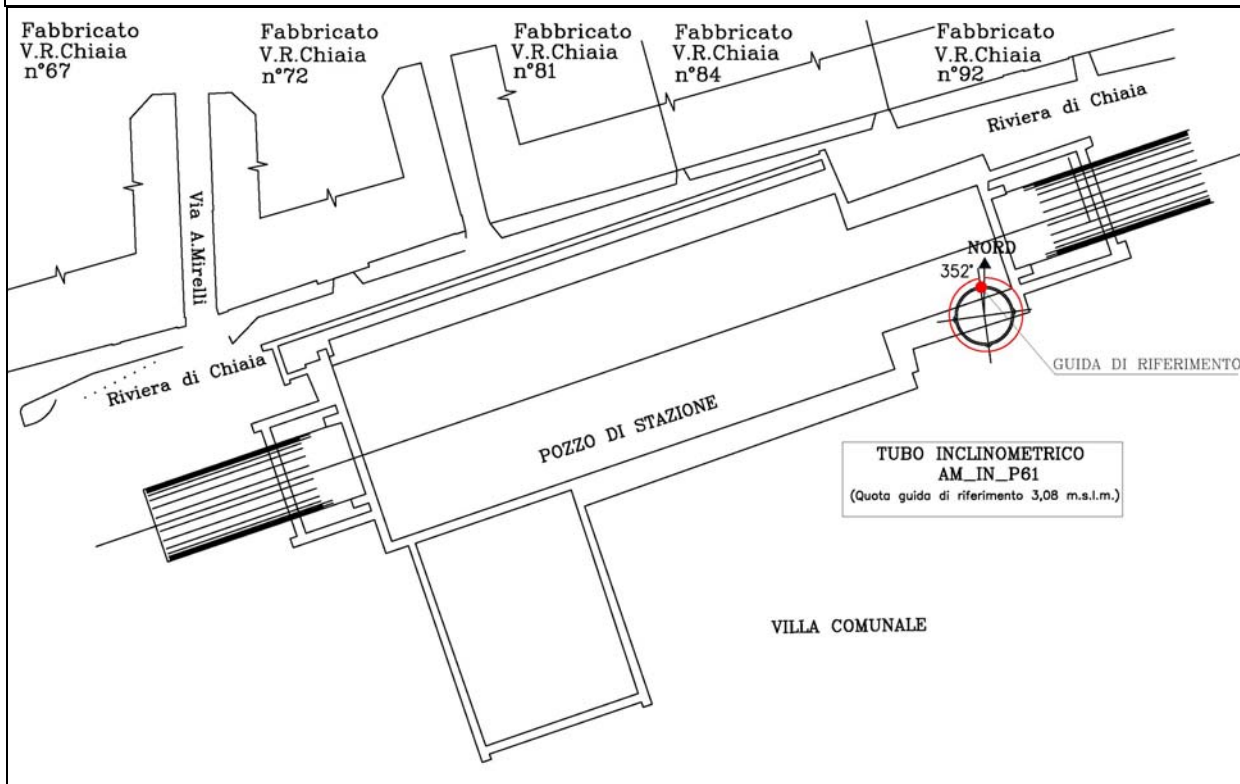
NOTE

Sostituisce lo strumento AM_IN_P32.

Per lo strumento al presente report non vi sono misure da consegnare.

Inclinometro

AM_IN_P61



Affidabilità strumentale

A.T.I. LM6 – TreEsse

buono
da rivedere
da scartare

X

Congruenza progettuale
C.T. ATI LM6 – C.T.
Monitoraggio

congruente
non congruente, da valutare
non congruente con implicazioni
sulla sicurezza

NOTE

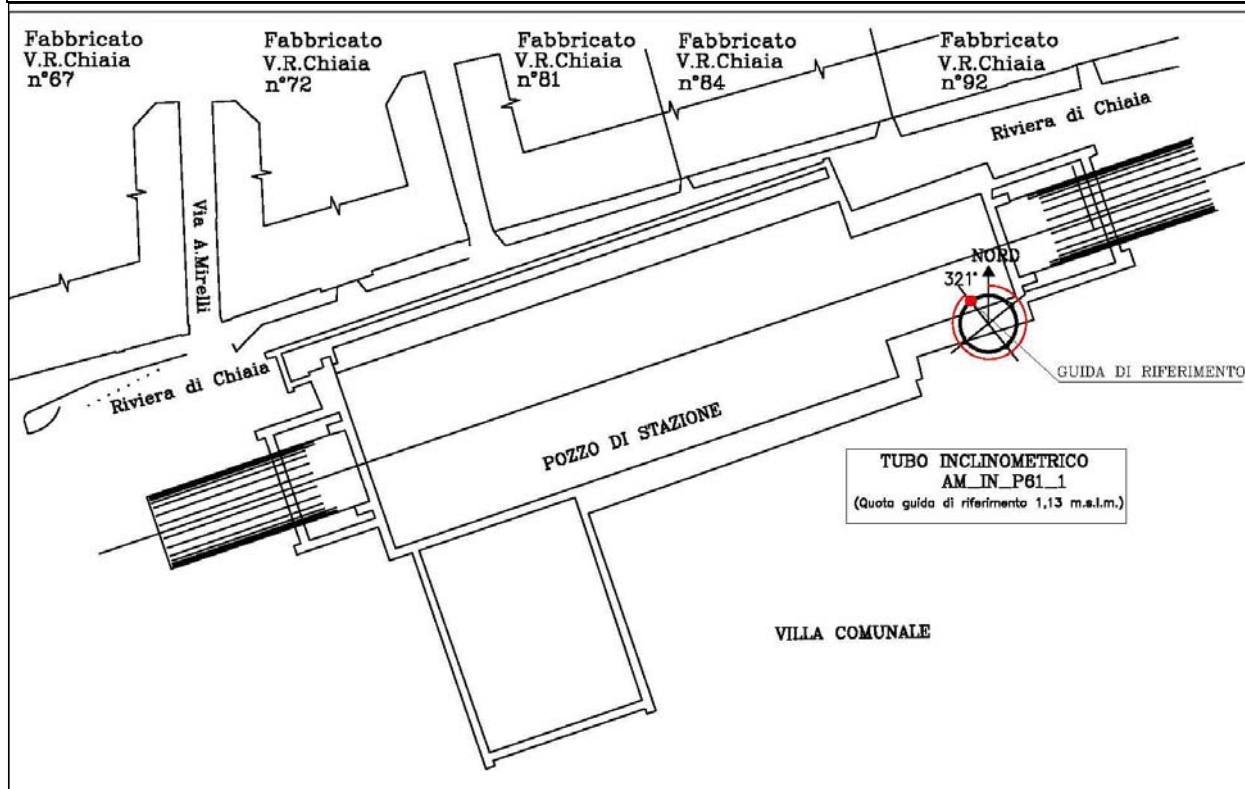
La sonda inclinometrica si incastra nel tubo a più quote pertanto le misure non verranno più effettuate.

Sostituito dallo strumento AM_IN_P61_1.

L'ultima misura disponibile è riportata nel report AGO-SET 2010 con codifica: LM6 7FX 2A 152-R09

Inclinometro

AM_IN_P61_1



Affidabilità strumentale

A.T.I. LM6 – TreEsse

buono
da rivedere
da scartare

X

Congruenza progettuale

C.T. ATI LM6 – C.T.
Monitoraggio

congruente
non congruente, da valutare
non congruente con implicazioni
sulla sicurezza

NOTE

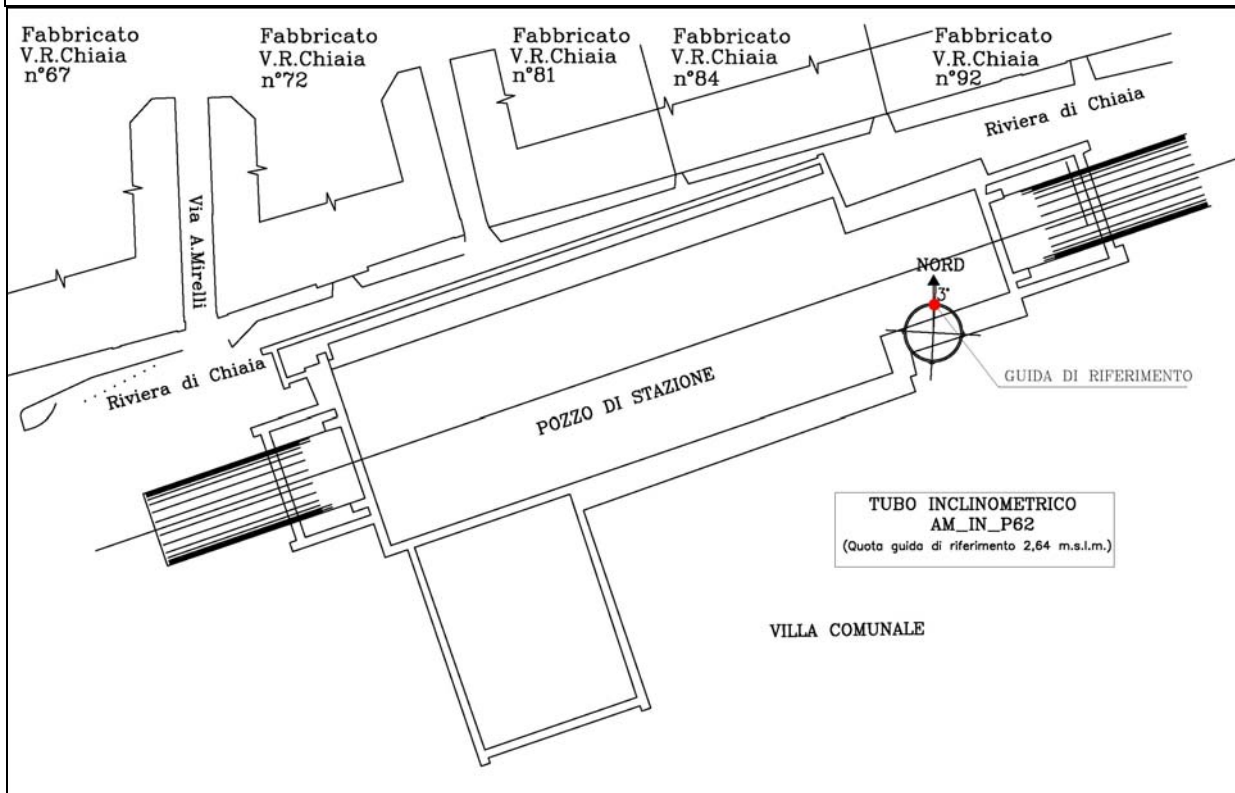
Sostituisce lo strumento AM_IN_P61.

Per lo strumento al presente report non vi sono misure da consegnare.

L'ultima misura disponibile è riportata nel report MAG 2016 con codifica: LM6 7FX 2A I52

Inclinometro

AM_IN_P62



Affidabilità strumentale

A.T.I. LM6 – TreEsse

buono
da rivedere
da scartare

X

Congruenza progettuale
C.T. ATI LM6 – C.T.
Monitoraggio

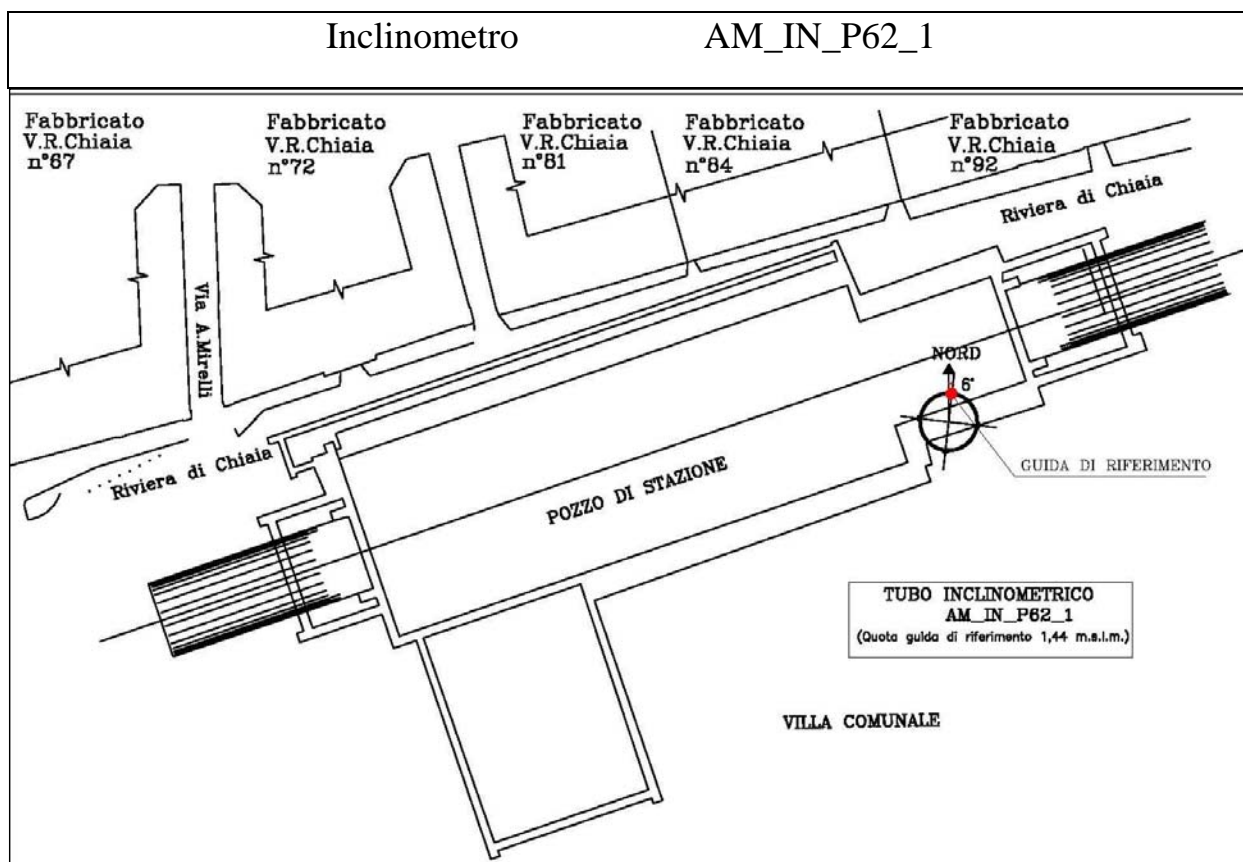
congruente
non congruente, da valutare
non congruente con implicazioni
sulla sicurezza

NOTE

La sonda inclinometrica si incastra nel tubo a più quote pertanto le misure non verranno più effettuate.

Sostituito dallo strumento AM_IN_P62_1.

L'ultima misura disponibile è riportata nel report NOV 2010 con codifica: LM6 7FX 2A 152-R11

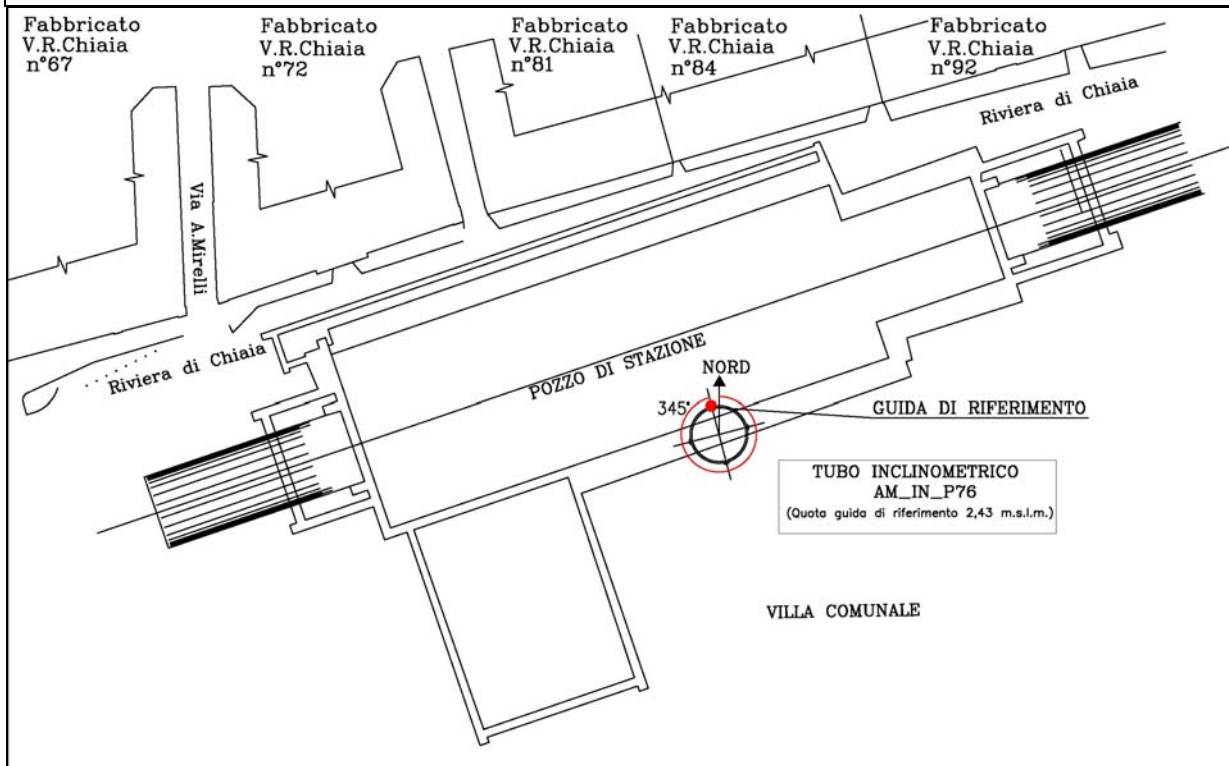


<p style="text-align: center;">Affidabilità strumentale</p> <p style="text-align: center;">A.T.I. LM6 – TreEsse</p>		<p style="text-align: center;">Congruenza progettuale</p> <p style="text-align: center;">C.T. ATI LM6 – C.T. Monitoraggio</p>	
buono	<input type="checkbox"/>	congruente	<input type="checkbox"/>
da rivedere	<input type="checkbox"/>	non congruente, da valutare	<input type="checkbox"/>
da scartare	<input checked="" type="checkbox"/>	non congruente con implicazioni sulla sicurezza	<input type="checkbox"/>

NOTE
Sostituisce lo strumento AM_IN_P62.
Per lo strumento al presente report non vi sono misure da consegnare.
L'ultima misura disponibile è riportata nel report MAG 2016 con codifica: LM6 7FX 2A I52

Inclinometro

AM_IN_P76



Affidabilità strumentale

A.T.I. LM6 – TreEsse

buono
da rivedere
da scartare

X

Congruenza progettuale
C.T. ATI LM6 – C.T.
Monitoraggio

congruente
non congruente, da valutare
non congruente con implicazioni
sulla sicurezza

NOTE

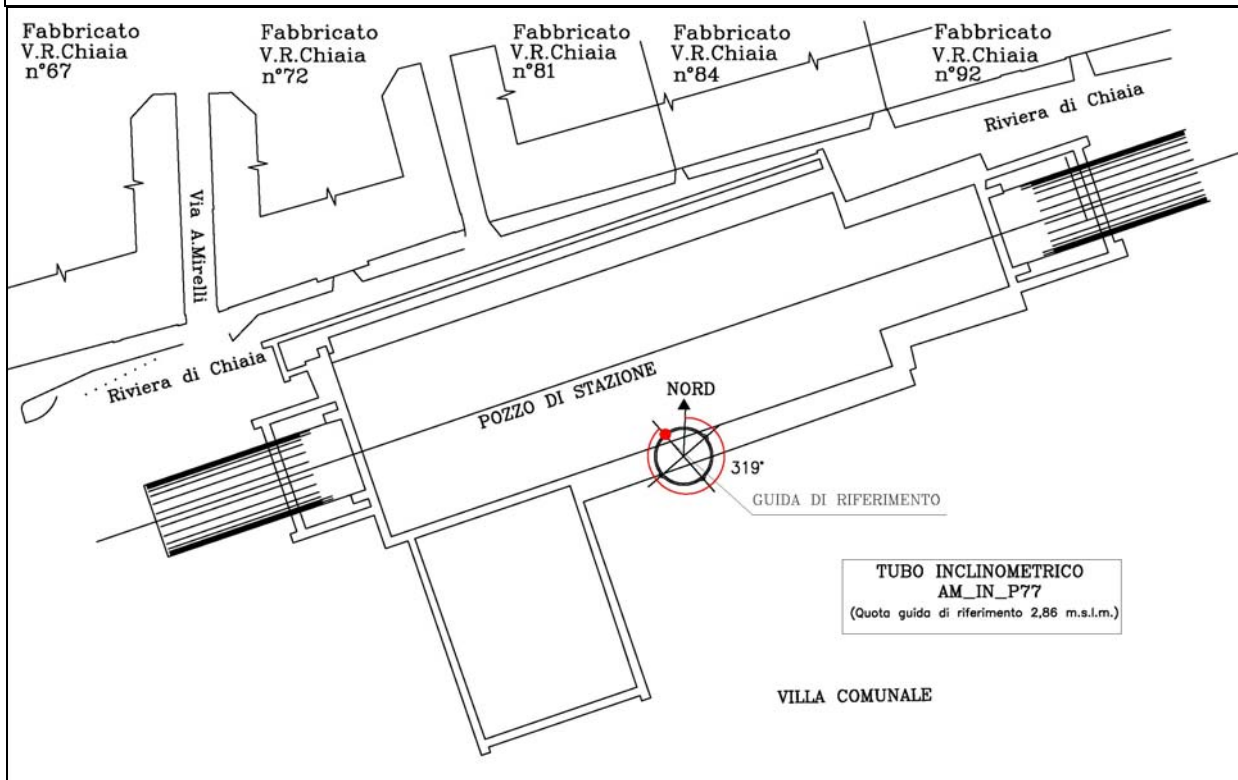
in data 06/09/11 è stata effettuata sullo strumento una nuova misura di zero a seguito della variazione di quota
sopraggiunta a causa delle lavorazioni di cantiere

escluso dal programma di monitoraggio

L'ultima misura disponibile è riportata nel report MAG 2017 con codifica: LM6 7FX 2A I 61

Inclinometro

AM_IN_P77



Affidabilità strumentale

A.T.I. LM6 – TreEsse

buono
da rivedere
da scartare

X

Congruenza progettuale

C.T. ATI LM6 – C.T.
Monitoraggio

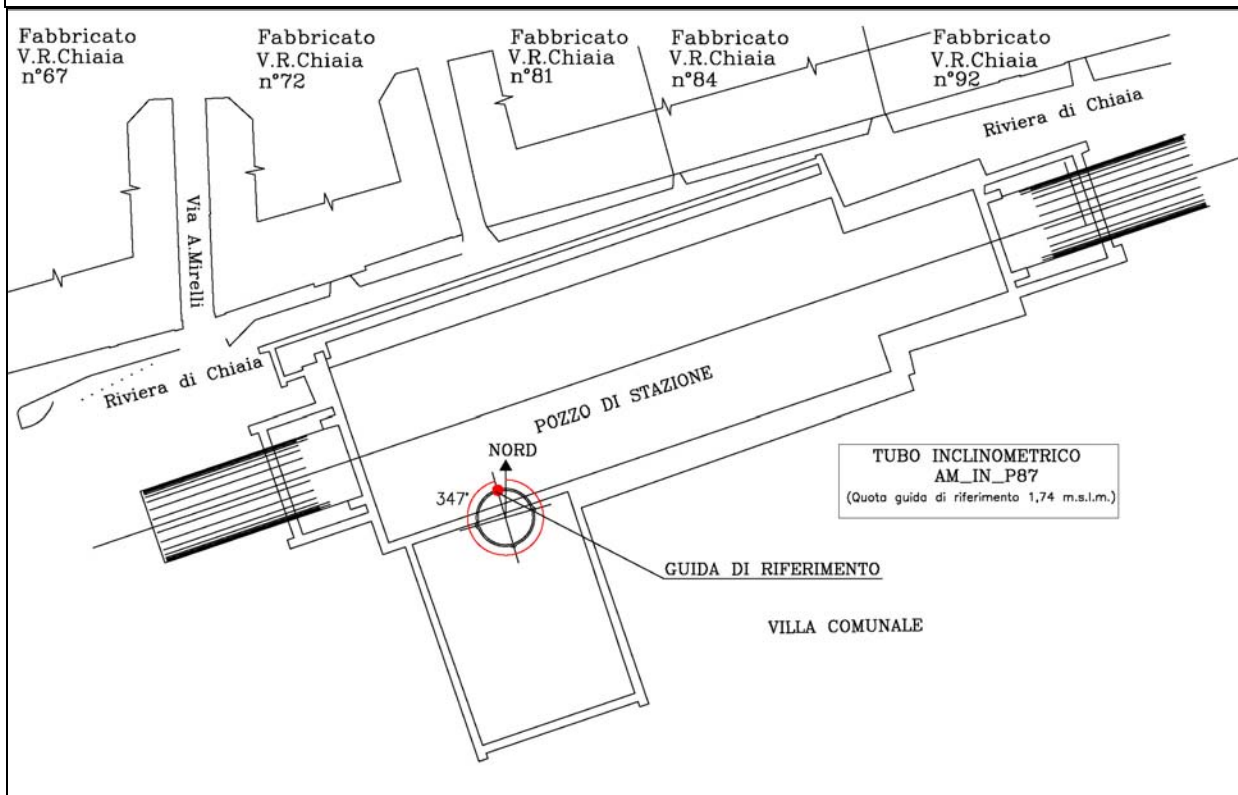
congruente
non congruente, da valutare
non congruente con implicazioni
sulla sicurezza

NOTE

Per lo strumento al presente report non vi sono misure da consegnare.

Inclinometro

AM_IN_P87



Affidabilità strumentale

A.T.I. LM6 – TreEsse

buono
da rivedere
da scartare

X

Congruenza progettuale

C.T. ATI LM6 – C.T.
Monitoraggio

congruente
non congruente, da valutare
non congruente con implicazioni
sulla sicurezza

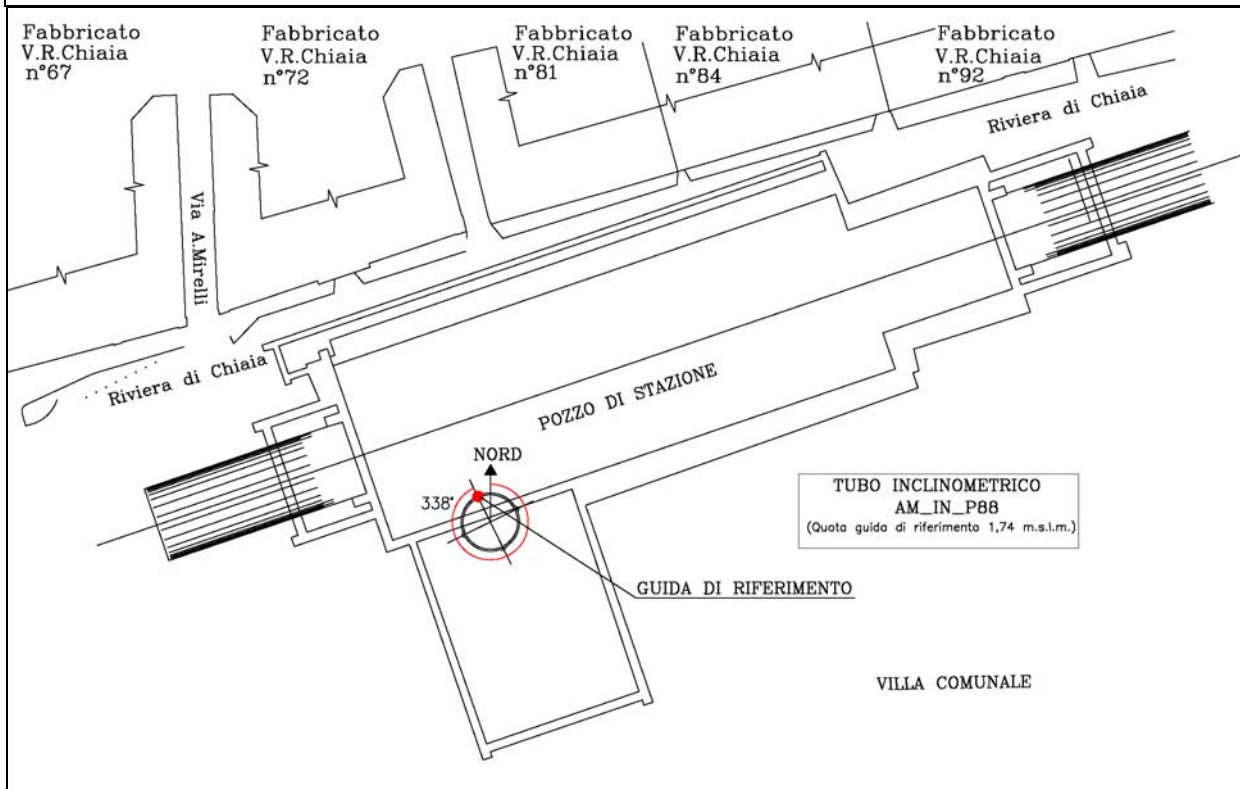
NOTE

A seguito delle lavorazioni di cantiere lo strumento è stato ulteriormente ribassato, pertanto nei grafici allo strumento mancano 10mt. in testa

L'ultima misura disponibile è riportata nel report APR 2017 con codifica: LM6 7FX 2A I 60

Inclinometro

AM_IN_P88



Affidabilità strumentale

A.T.I. LM6 – TreEsse

buono
da rivedere
da scartare

X

Congruenza progettuale

C.T. ATI LM6 – C.T.
Monitoraggio

congruente
non congruente, da valutare
non congruente con implicazioni
sulla sicurezza

NOTE

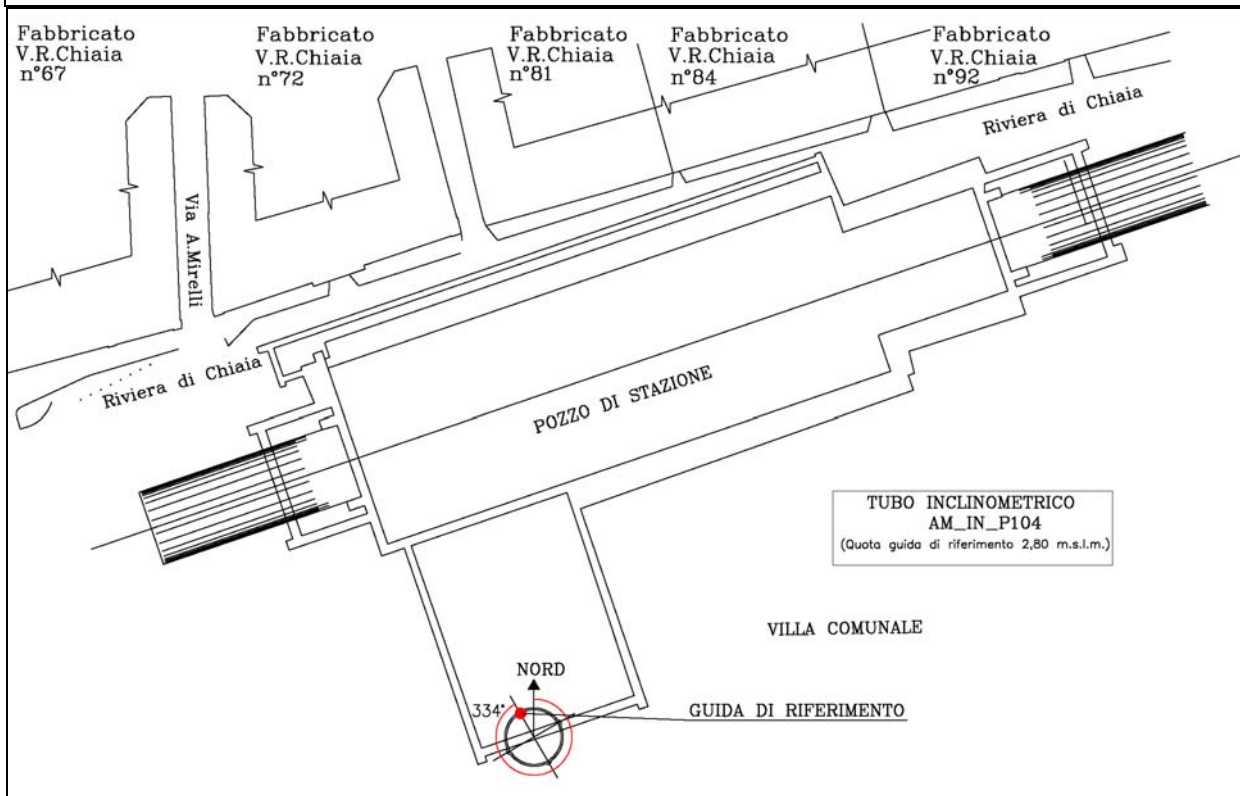
La sonda inclinometrica si incastra nel tubo, pertanto le misure verranno effettuate da -11,0 m.s.l.m.

A seguito delle lavorazioni di cantiere lo strumento è stato ulteriormente ribassato, la sonda si blocca a -2,50 mt. da testa tubo, pertanto non vengono effettuate letture sullo strumento.

L'ultima misura disponibile è riportata nel report NOV 2011 con codifica: LM6 7FX 2A I 06

Inclinometro

AM_IN_P104



Affidabilità strumentale

A.T.I. LM6 – TreEsse

buono
da rivedere
da scartare

X

Congruenza progettuale

C.T. ATI LM6 – C.T.
Monitoraggio

congruente
non congruente, da valutare
non congruente con implicazioni
sulla sicurezza

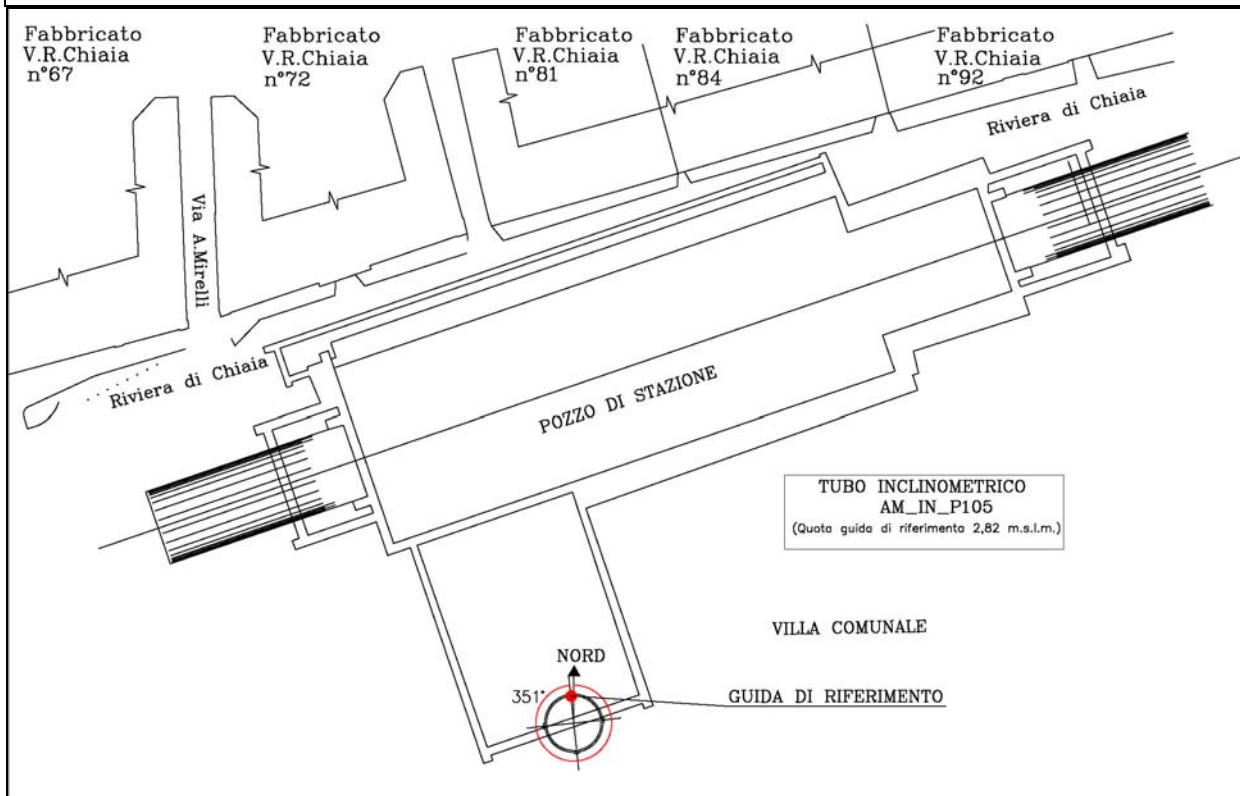
NOTE

escluso dal programma di monitoraggio

L'ultima misura disponibile è riportata nel report MAG 2017 con codifica: LM6 7FX 2A I 61

Inclinometro

AM_IN_P105



Affidabilità strumentale

A.T.I. LM6 - TreEsse

buono
da rivedere
da scartare

X

Congruenza progettuale

C.T. ATI LM6 – C.T.
Monitoraggio

congruente
non congruente, da valutare
non congruente con implicazioni
sulla sicurezza

NOTE

escluso dal programma di monitoraggio

L'ultima misura disponibile è riportata nel report MAG 2017 con codifica: LM6 7FX 2A I 61

Ansaldo STS A Hitachi Group Company	LINEA 6 METROPOLITANA DI NAPOLI - PROGETTO ESECUTIVO <i>OPERE CIVILI - MONITORAGGIO GEOTECNICO GEOREFERENZIATO</i> <i>REPORT DELLE MISURE - STAZIONE ARCO MIRELLI</i>	LM6 7FX 2A I 65 Data: 27/10/17 Metropolitana di Napoli A.T.I. LM6 TreEsse Engineering S.r.l.
---	--	---

8. MISURE GEOTECNICHE - PIEZOMETRICHE

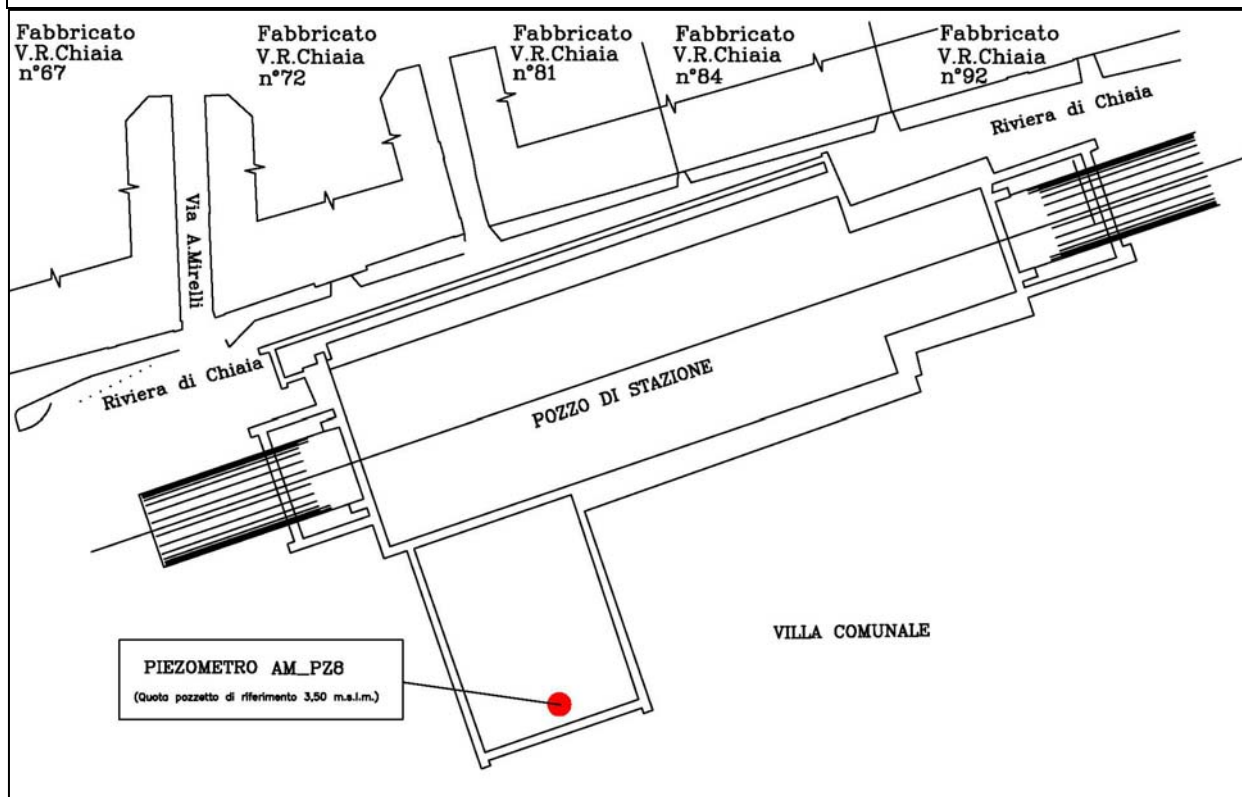
I piezometri sono strumenti per il controllo delle variazioni di quota della falda. Ciò è reso possibile tramite l'utilizzo di tubi che raggiungono l'acquifero, possono essere di tipo aperto o fornite di cella di Casagrande. I primi terminano in fondo con un tratto fenestrato, gli altri con una cella porosa, entrambe permettono l'ingresso al loro interno dell'acqua di falda. La misura si effettua mediante freatimetro elettrico, che restituisce la profondità del livello di falda in metri da boccaforo, successivamente trasformata in quota assoluta.

Tabella riepilogativa per i piezometri installati in cantiere

NOME	TIPOLOGIA STRUM.	DATA INSTALLAZIONE	DISPONIBILITA' LETTURA			NOTE
			DATA LETTURA DI ZERO	PERIODO INTERRUZIONE	DATA FINE ATTIVITA'	
AM_PZ8	PIEZ. TA	13/05/10	13/05/10		15/02/2011	(*) Vedi nota
AM_PZ9	PIEZ. TA	24/05/10	24/05/10		15/12/2010	(*) Vedi nota
AM_PZ10	PIEZ. TA	24/05/10	24/05/10		20/05/2011	(*) Vedi nota
AM_PZ11	PIEZ. CS	04/06/10	25/06/10			(*)
AM_PZ12	PIEZ. CS	05/06/10	25/06/10			(*)
AM_PZ13	PIEZ. CS	08/06/10	25/06/10			(*)
AM_PZ14	PIEZ. CS	09/06/10	25/06/10			(*)
AM_PZ15	PIEZ. CS	10/06/10	25/06/10			(*)
AM_PZ16	PIEZ. CS	17/06/10	25/06/10			(*)
AM_PZ17	PIEZ. CS	22/06/10	25/06/10			(*)
AM_PZ18	PIEZ. CS	18/06/10	25/06/10			(*)
AM_PZ19	PIEZ. CS	11/06/10	25/06/10			(*)
AM_PZ20	PIEZ. CS	10/06/10	25/06/10			(*)

(*) Per lo strumento al presente report non vi sono misure da consegnare.

Piezometro AM_PZ8



Affidabilità strumentale

A.T.I. LM6 – TreEsse

buono
da rivedere
da scartare

X

Congruenza progettuale
C.T. ATI LM6 – C.T.
Monitoraggio

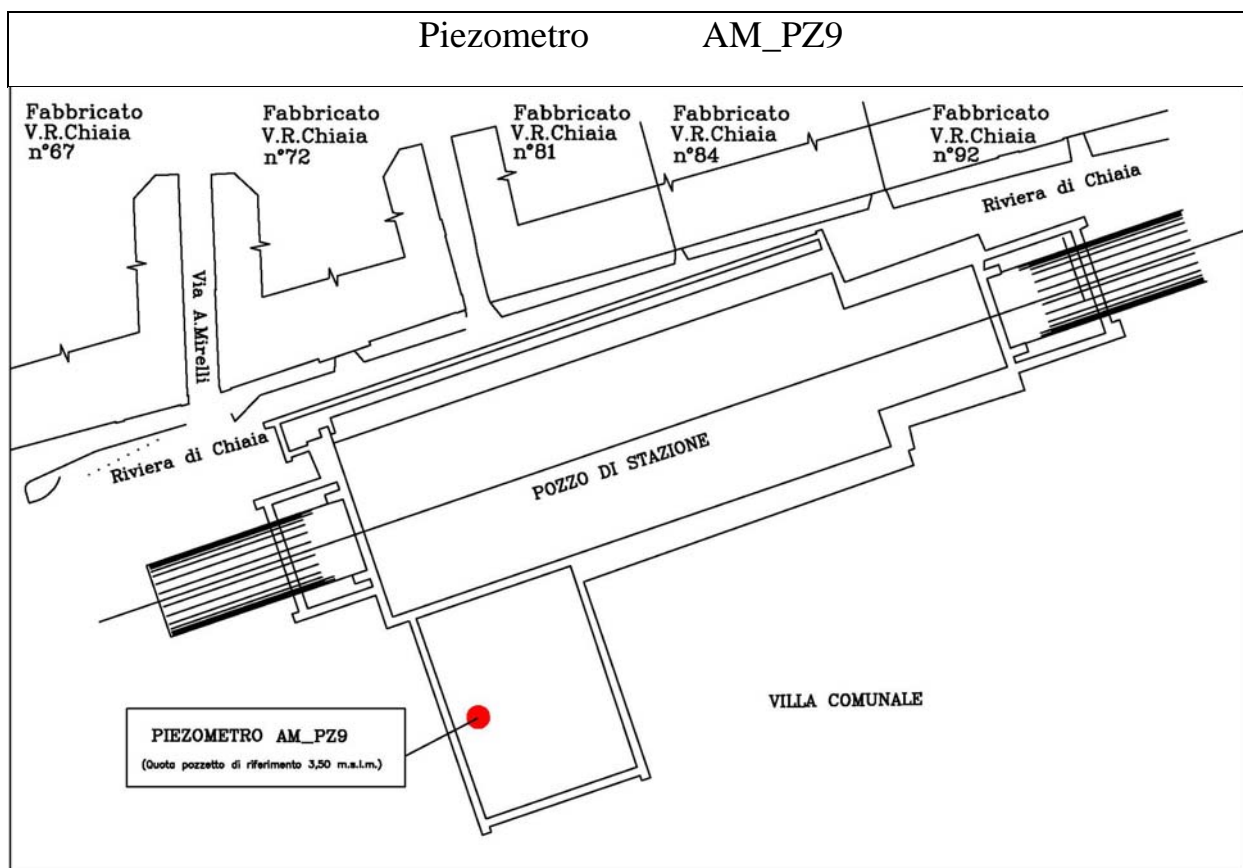
congruente
non congruente, da valutare
non congruente con implicazioni
sulla sicurezza

NOTE

Per il periodo in esame non ci sono misure da consegnare .

Lo strumento risulta fuori uso, pertanto non sarà più incluso nel programma di monitoraggio.

L'ultima misura disponibile è riportata nel report FEB-MAR 2011 con codifica: LM6 7FX 2A 152-R13



Affidabilità strumentale

A.T.I. LM6 – TreEsse

buono
da rivedere
da scartare

X

Congruenza progettuale
C.T. ATI LM6 – C.T.
Monitoraggio

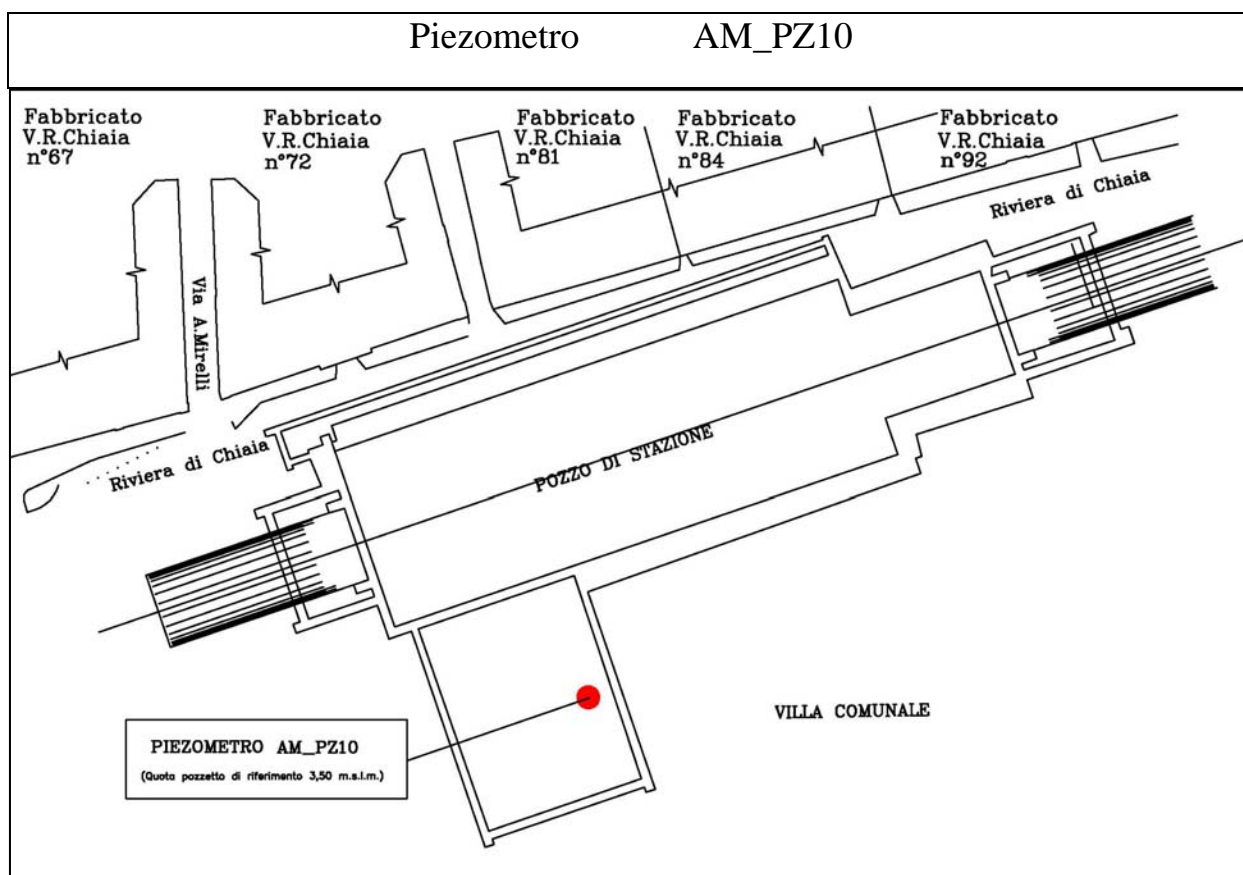
congruente
non congruente, da valutare
non congruente con implicazioni
sulla sicurezza

NOTE

Per il periodo in esame non ci sono misure da consegnare .

Lo strumento risulta fuori uso, pertanto non sarà più incluso nel programma di monitoraggio.

L'ultima misura disponibile è riportata nel report DIC 10-GEN 2011 con codifica: LM6 7FX 2A 152-R12



Affidabilità strumentale

A.T.I. LM6 – TreEsse

buono
da rivedere

da scartare

X

Congruenza progettuale

C.T. ATI LM6 – C.T.
Monitoraggio

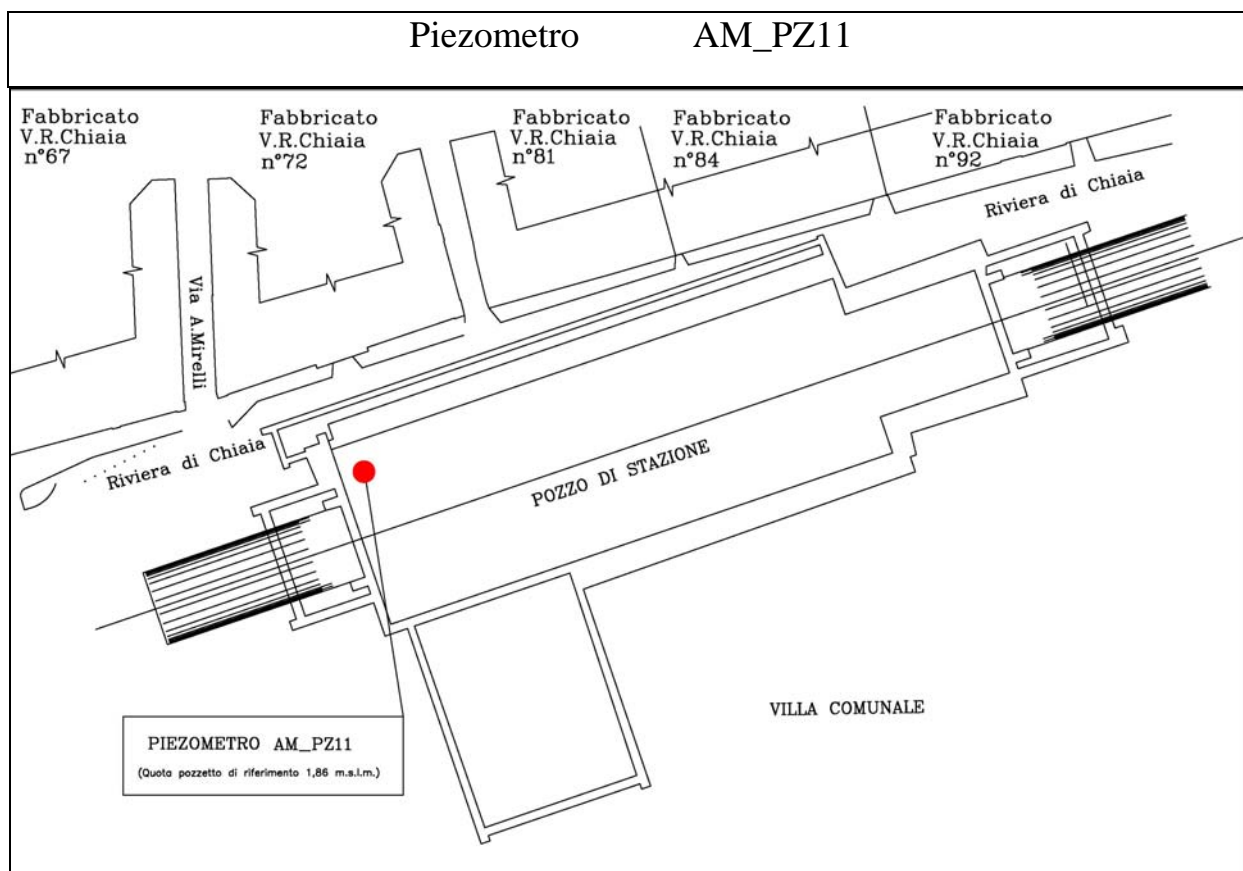
congruente
non congruente, da valutare
non congruente con implicazioni
sulla sicurezza

NOTE

Per il periodo in esame non ci sono misure da consegnare .

Lo strumento risulta fuori uso, pertanto non sarà più incluso nel programma di monitoraggio.

L'ultima misura disponibile è riportata nel report MAG 2011 con codifica: LM6 7FX 2A I 01



Affidabilità strumentale

A.T.I. LM6 – TreEsse

buono
da rivedere
da scartare

X

Congruenza progettuale
C.T. ATI LM6 – C.T.
Monitoraggio

congruente
non congruente, da valutare
non congruente con implicazioni
sulla sicurezza

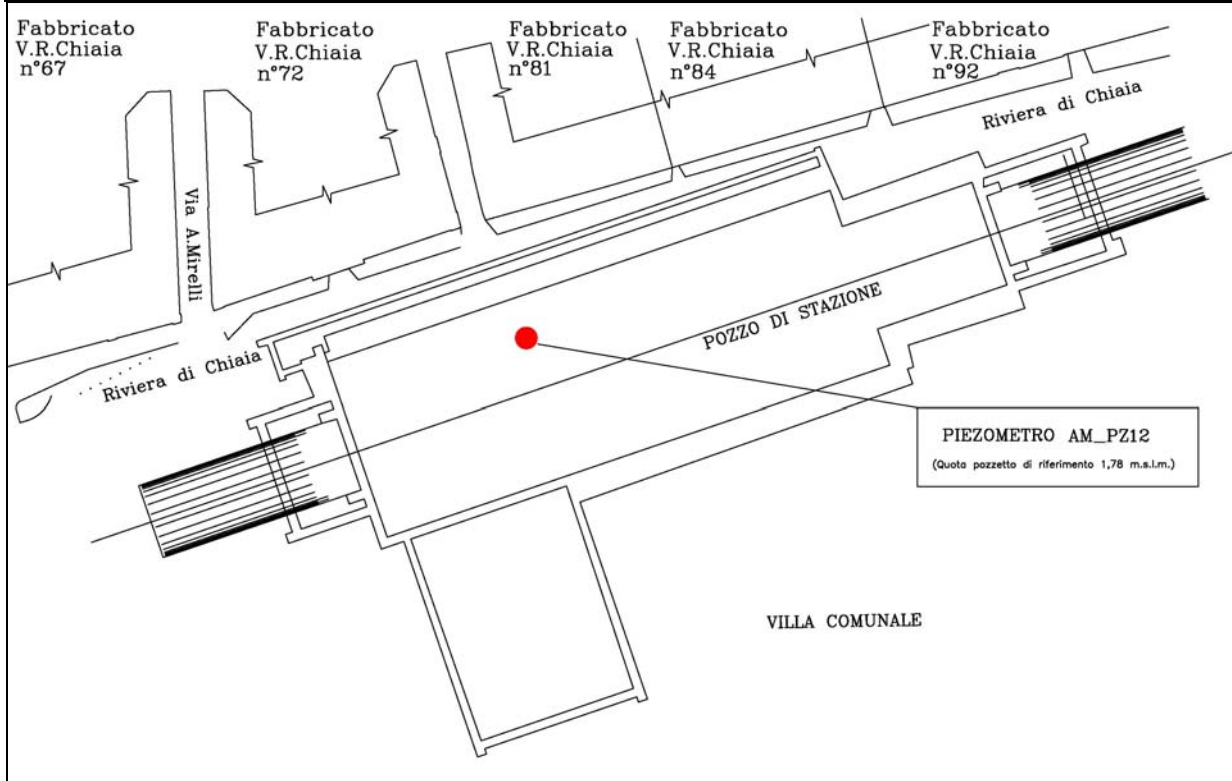
NOTE

L'ultima misura disponibile è riportata nel report FEB 2013 con codifica: LM6 7FX 2A I 19

Per lo strumento al presente report non vi sono misure da consegnare.

Piezometro

AM_PZ12



Affidabilità strumentale

A.T.I. LM6 – TreEsse

buono
da rivedere
da scartare

X

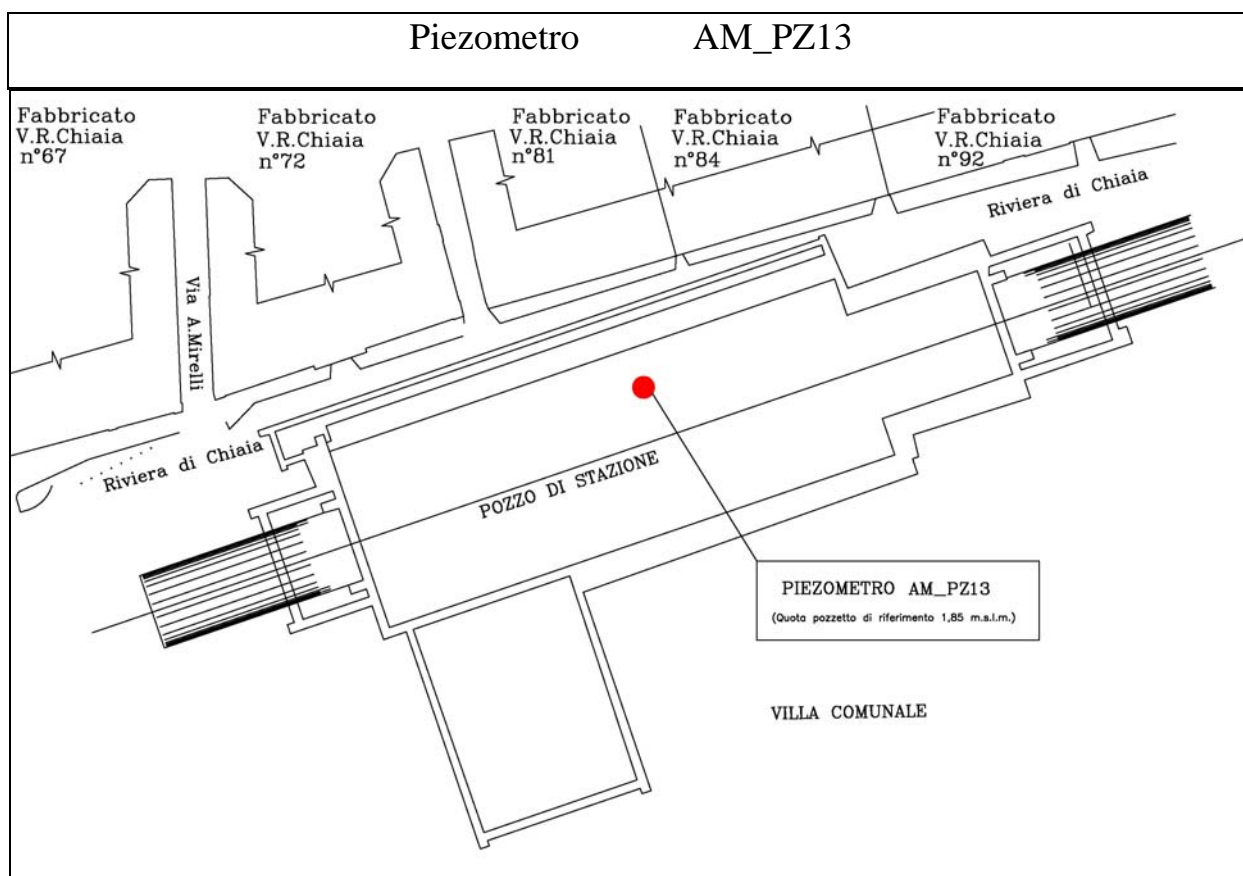
Congruenza progettuale
C.T. ATI LM6 – C.T.
Monitoraggio

congruente
non congruente, da valutare
non congruente con implicazioni
sulla sicurezza

NOTE

L'ultima misura disponibile è riportata nel report DIC 12-GEN 2013 con codifica: LM6 7FX 2A I 18

Per lo strumento al presente report non vi sono misure da consegnare.

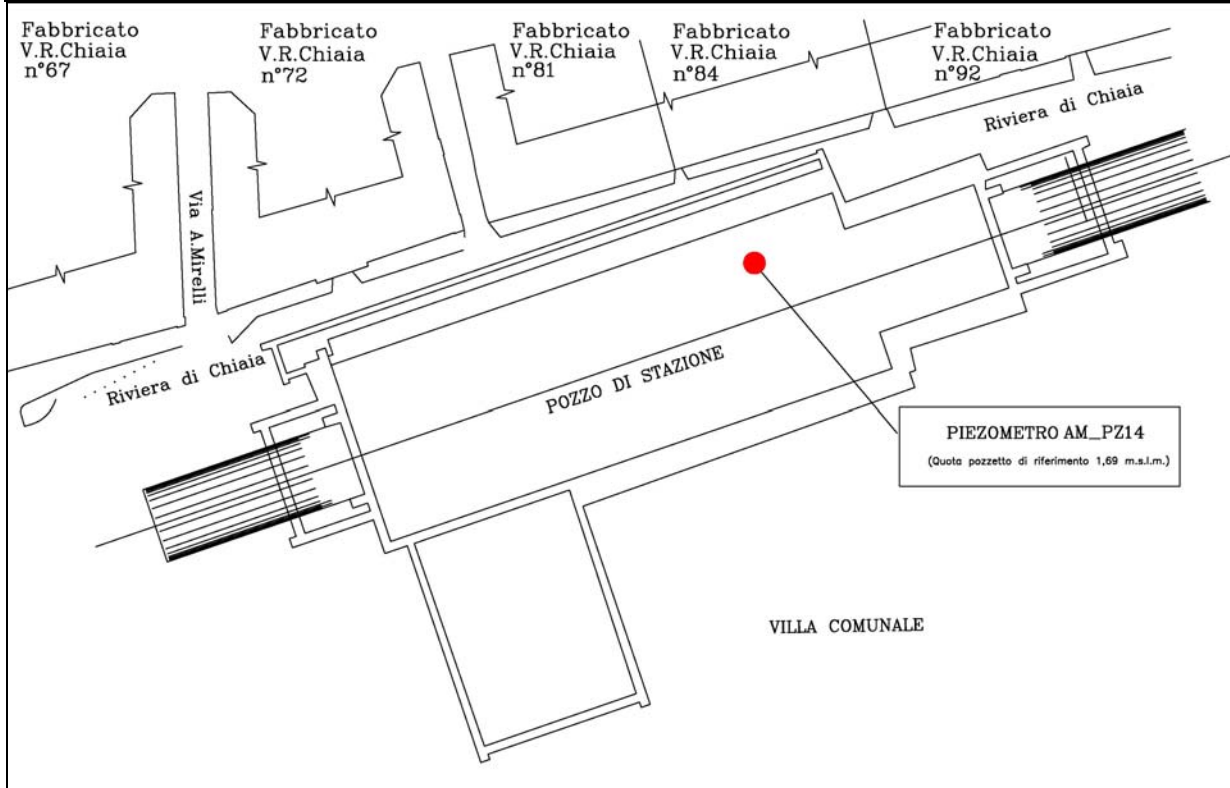


<p>Affidabilità strumentale</p> <p>A.T.I. LM6 – TreEsse</p>		<p>Congruenza progettuale</p> <p>C.T. ATI LM6 – C.T. Monitoraggio</p>	
buono	<input type="checkbox"/>	congruente	<input type="checkbox"/>
da rivedere	<input type="checkbox"/>	non congruente, da valutare	<input type="checkbox"/>
da scartare	<input checked="" type="checkbox"/>	non congruente con implicazioni sulla sicurezza	<input type="checkbox"/>

NOTE	
L'ultima misura disponibile è riportata nel report DIC 12-GEN 2013 con codifica: LM6 7FX 2A I 18	
Per lo strumento al presente report non vi sono misure da consegnare.	

Piezometro

AM_PZ14



Affidabilità strumentale

A.T.I. LM6 – TreEsse

buono
da rivedere
da scartare

X

Congruenza progettuale

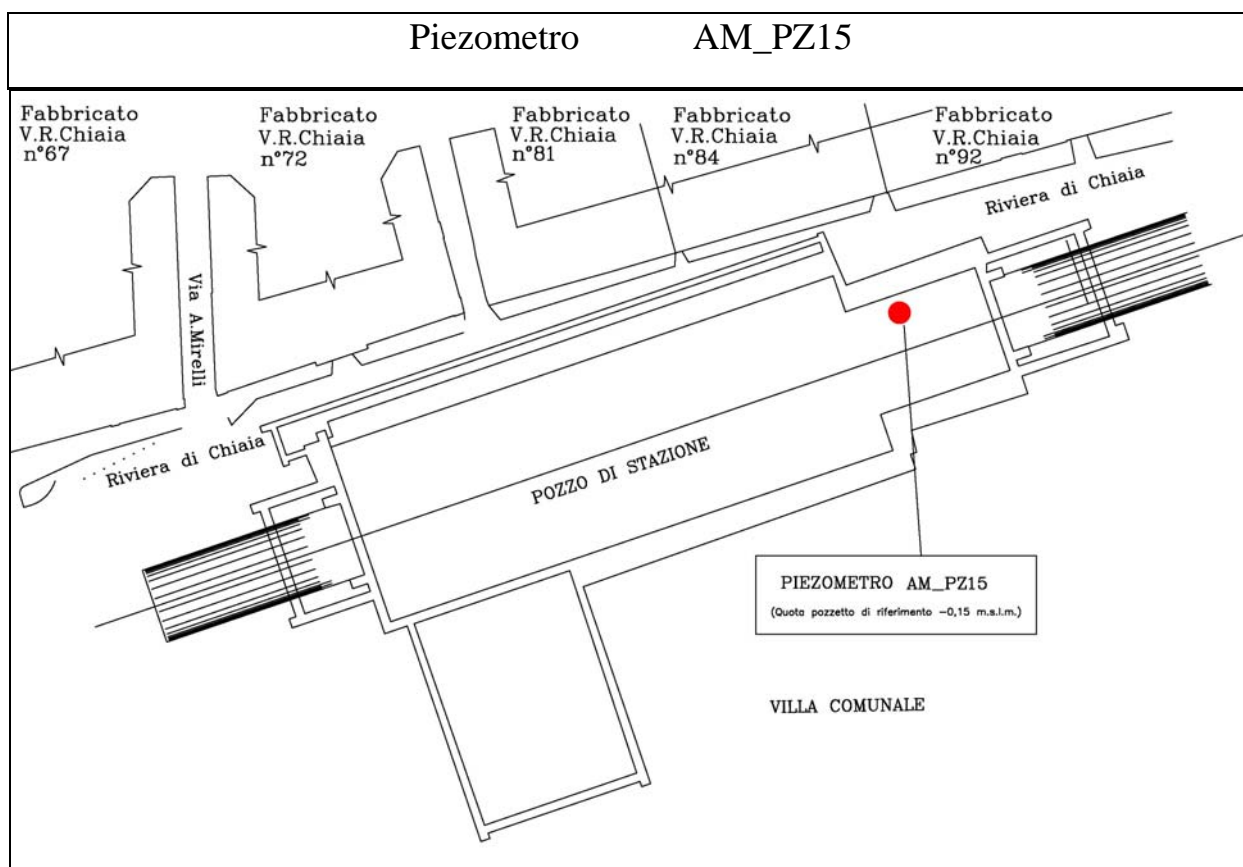
C.T. ATI LM6 – C.T.
Monitoraggio

congruente
non congruente, da valutare
non congruente con implicazioni
sulla sicurezza

NOTE

L'ultima misura disponibile è riportata nel report SET 2012 con codifica: LM6 7FX 2A I 15

Per lo strumento al presente report non vi sono misure da consegnare.



Affidabilità strumentale

A.T.I. LM6 – TreEsse

buono
da rivedere
da scartare

X

Congruenza progettuale

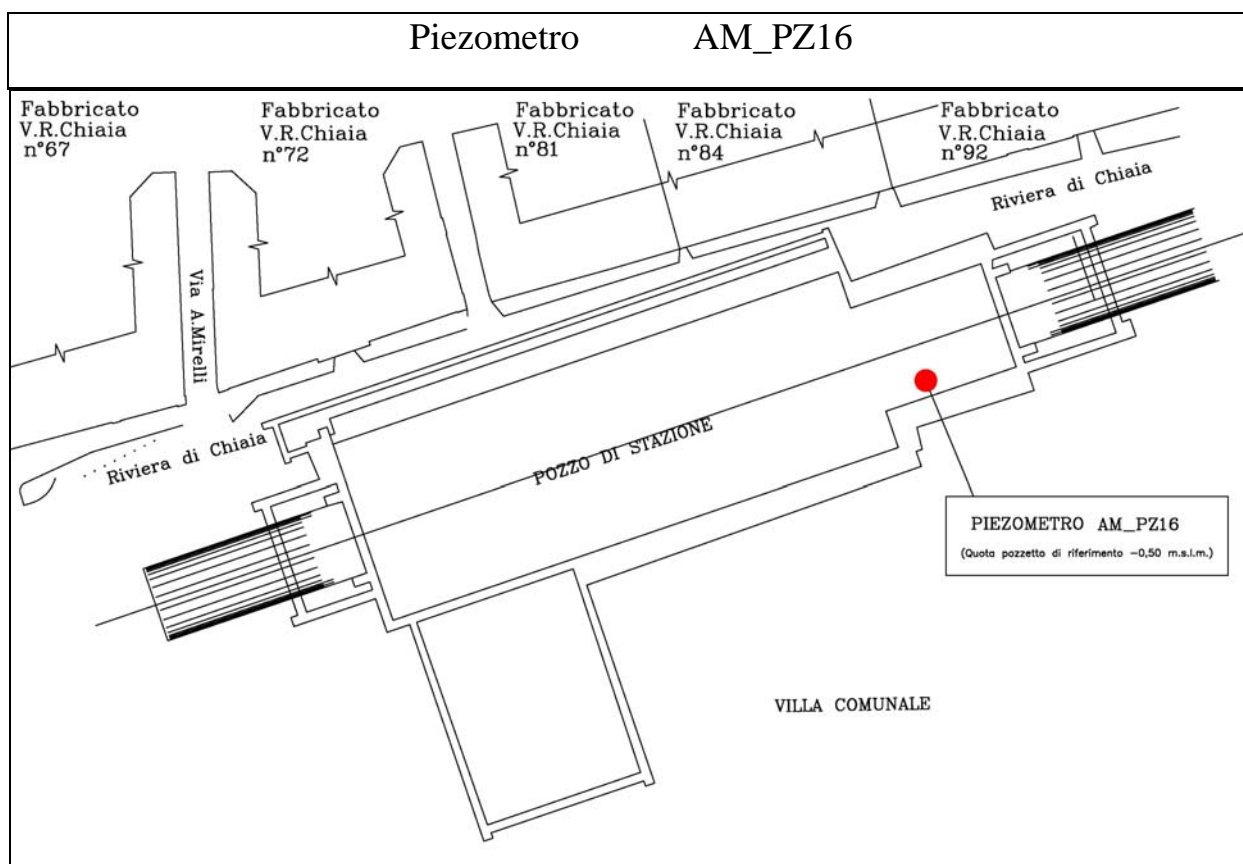
C.T. ATI LM6 – C.T.
Monitoraggio

congruente
non congruente, da valutare
non congruente con implicazioni
sulla sicurezza

NOTE

L'ultima misura disponibile è riportata nel report NOV 2012 con codifica: LM6 7FX 2A I 17

Per lo strumento al presente report non vi sono misure da consegnare.



Affidabilità strumentale

A.T.I. LM6 – TreEsse

buono
da rivedere
da scartare

X

Congruenza progettuale

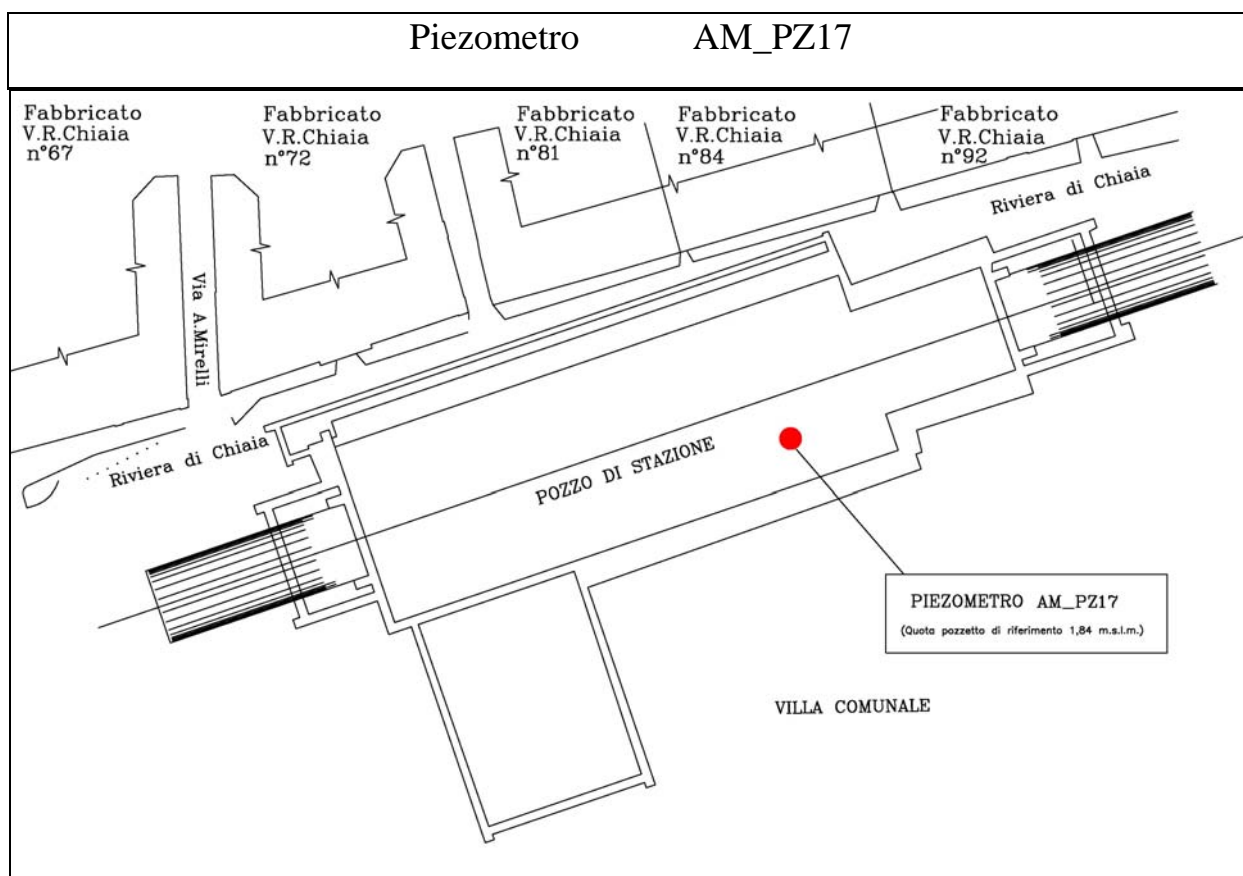
C.T. ATI LM6 – C.T.
Monitoraggio

congruente
non congruente, da valutare
non congruente con implicazioni
sulla sicurezza

NOTE

L'ultima misura disponibile è riportata nel report SET 2012 con codifica: LM6 7FX 2A I 15

Per lo strumento al presente report non vi sono misure da consegnare.



Affidabilità strumentale

A.T.I. LM6 – TreEsse

buono
da rivedere
da scartare

X

Congruenza progettuale

C.T. ATI LM6 – C.T.
Monitoraggio

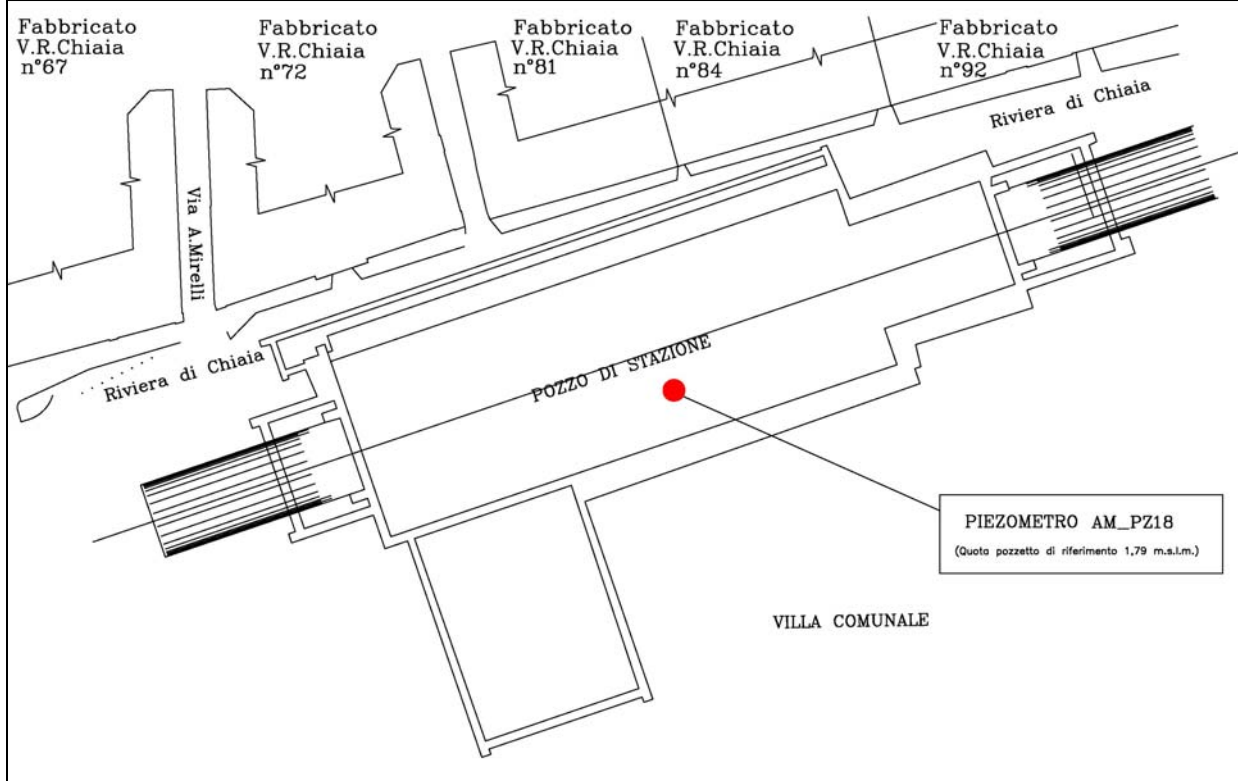
congruente
non congruente, da valutare
non congruente con implicazioni
sulla sicurezza

NOTE

L'ultima misura disponibile è riportata nel report DIC 12-GEN 2013 con codifica: LM6 7FX 2A I 18

Per lo strumento al presente report non vi sono misure da consegnare.

Piezometro AM_PZ18



Affidabilità strumentale

A.T.I. LM6 – TreEsse

buono
da rivedere
da scartare

X

Congruenza progettuale

C.T. ATI LM6 – C.T.
Monitoraggio

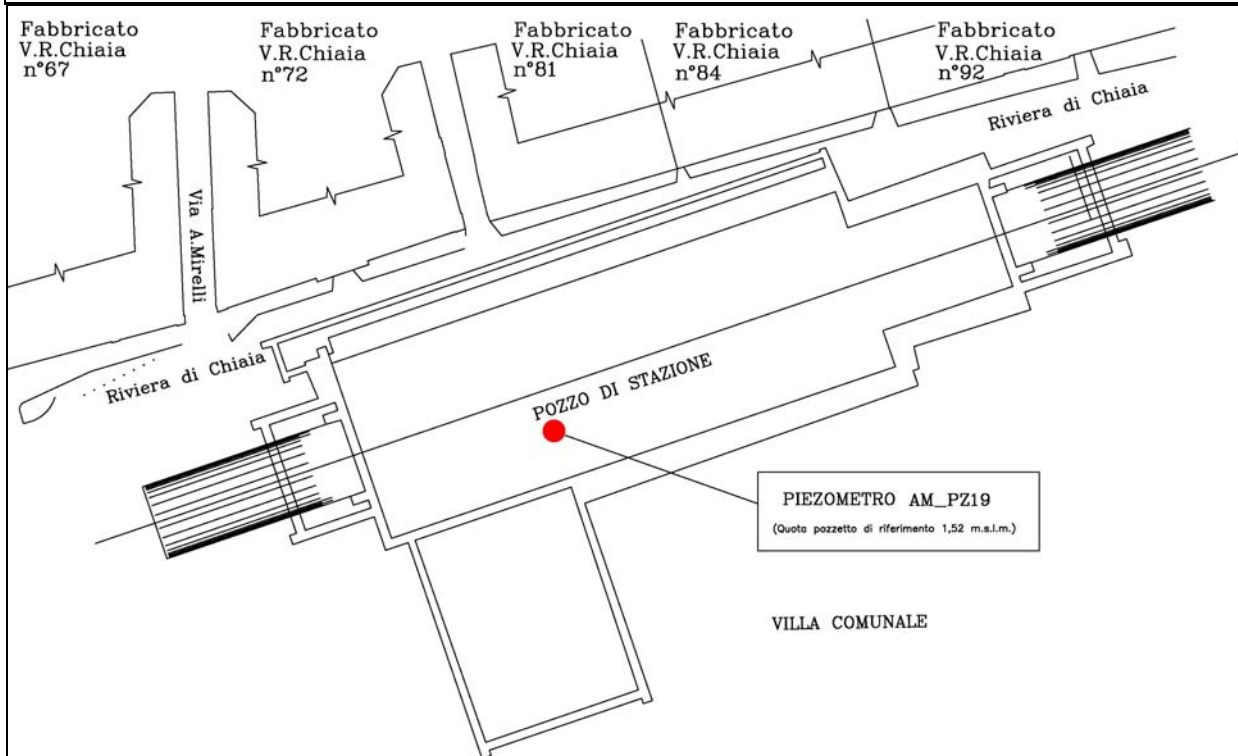
congruente
non congruente, da valutare
non congruente con implicazioni
sulla sicurezza

NOTE

L'ultima misura disponibile è riportata nel report DIC 12-GEN 2013 con codifica: LM6 7FX 2A I 18

Per lo strumento al presente report non vi sono misure da consegnare.

Piezometro AM_PZ19



Affidabilità strumentale

A.T.I. LM6 – TreEsse

buono
da rivedere
da scartare

X

Congruenza progettuale

C.T. ATI LM6 – C.T.
Monitoraggio

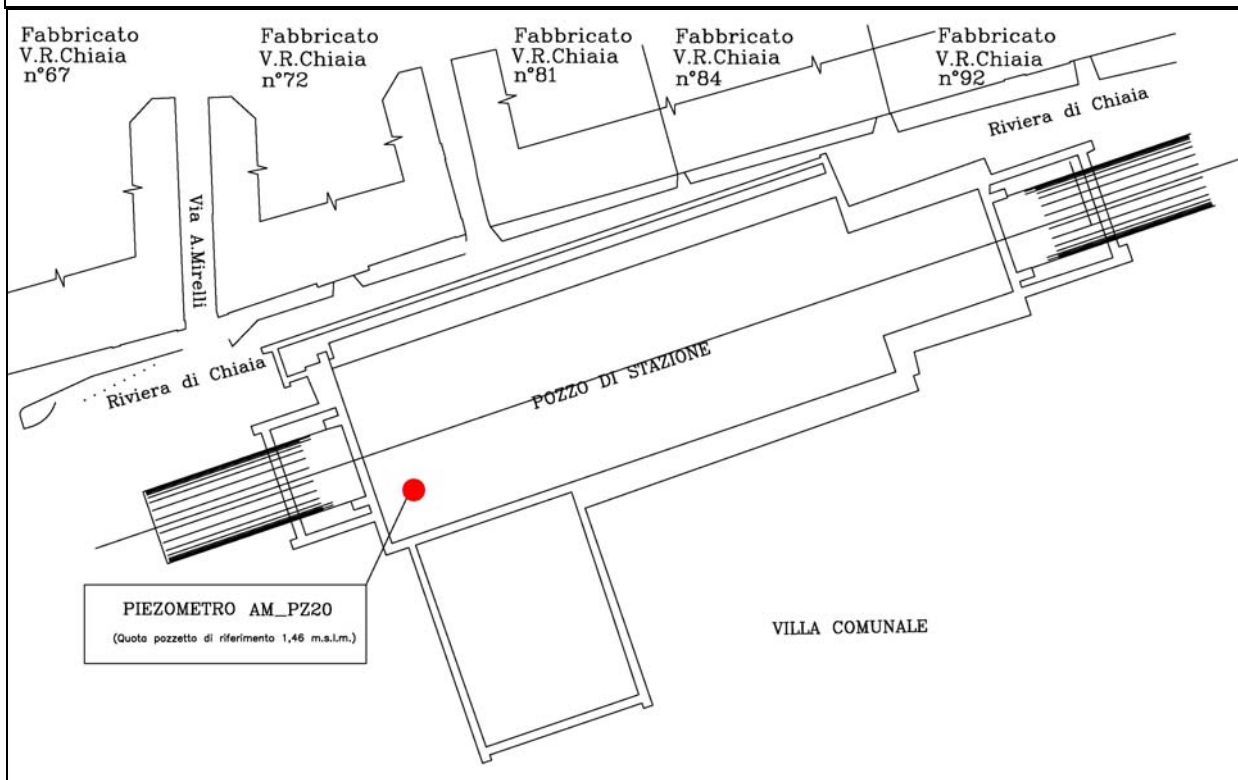
congruente
non congruente, da valutare
non congruente con implicazioni
sulla sicurezza

NOTE

L'ultima misura disponibile è riportata nel report DIC 12-GEN 2013 con codifica: LM6 7FX 2A I 18

Per lo strumento al presente report non vi sono misure da consegnare.

Piezometro AM_PZ20



Affidabilità strumentale

A.T.I. LM6 – TreEsse

buono
da rivedere
da scartare

X

Congruenza progettuale
C.T. ATI LM6 – C.T.
Monitoraggio

congruente
non congruente, da valutare
non congruente con implicazioni
sulla sicurezza

NOTE

L'ultima misura disponibile è riportata nel report DIC 12-GEN 2013 con codifica: LM6 7FX 2A I 18

Per lo strumento al presente report non vi sono misure da consegnare.

Ansaldo STS A Hitachi Group Company	LINEA 6 METROPOLITANA DI NAPOLI - PROGETTO ESECUTIVO <i>OPERE CIVILI - MONITORAGGIO GEOTECNICO GEOREFERENZIATO</i> <i>REPORT DELLE MISURE - STAZIONE ARCO MIRELLI</i>	LM6 7FX 2A I 65 Data: 27/10/17 Metropolitana di Napoli A.T.I. LM6 TreEsse Engineering S.r.l.
---	---	---

9. MISURE GEOTECNICHE – BARRETTE ESTENSIMETRICHE A CORDA VIBRANTE.

Gli estensimetri a corda vibrante sono costituiti da un filo d'acciaio, teso tra due supporti ancorati alla struttura da monitorare e messo in vibrazione da un elettromagnete.

Le deformazioni della struttura causano un movimento dei due supporti, facendo variare il tensionamento del filo. Questa variazione di tesatura provoca un mutamento della frequenza di vibrazione della corda, che risulta proporzionale alle deformazioni agenti.

Tutte le barrette estensimetriche installate sono del tipo a corda vibrante per metallo, rese solidali alla struttura mediante saldatura.

Ansaldo STS A Hitachi Group Company	LINEA 6 METROPOLITANA DI NAPOLI - PROGETTO ESECUTIVO <i>OPERE CIVILI - MONITORAGGIO GEOTECNICO GEOREFERENZIATO</i> <i>REPORT DELLE MISURE - STAZIONE ARCO MIRELLI</i>	LM6 7FX 2A I 65 Data: 27/10/17 Metropolitana di Napoli A.T.I. LM6 TreEsse Engineering S.r.l.
---	--	---

Tabella riepilogativa per le barrette estensimetriche installate in cantiere

Pannello N°17

COD. STRUM.	TIPOLOGIA STRUMENTAZIONE	DATA INSTALL.	DISPONIBILITA' LETTURA			NOTE
			DATA LETT. DI ZERO	PERIODO INTERRU ZIONE	DATA FINE ATTIVITA'	
AM_P 17_S1/1	BARRETTE ESTENSIM. A C.V.	09/12/09	28/01/10		05/09/16	nessun segnale
AM_P 17_S1/2	BARRETTE ESTENSIM. A C.V.	09/12/09	28/01/10		05/09/16	nessun segnale
AM_P 17_S1/3	BARRETTE ESTENSIM. A C.V.	09/12/09	28/01/10		05/09/16	nessun segnale
AM_P 17_S1/4	BARRETTE ESTENSIM. A C.V.	09/12/09	28/01/10		05/09/16	nessun segnale
AM_P 17_S2/1	BARRETTE ESTENSIM. A C.V.	09/12/09				nessun segnale
AM_P 17_S2/2	BARRETTE ESTENSIM. A C.V.	09/12/09	28/01/10		05/09/16	nessun segnale
AM_P 17_S2/3	BARRETTE ESTENSIM. A C.V.	09/12/09	28/01/10		05/09/16	nessun segnale
AM_P 17_S2/4	BARRETTE ESTENSIM. A C.V.	09/12/09	28/01/10		05/09/16	nessun segnale
AM_P 17_S3/1	BARRETTE ESTENSIM. A C.V.	09/12/09	28/01/10		08/04/10	nessun segnale
AM_P 17_S3/2	BARRETTE ESTENSIM. A C.V.	09/12/09	28/01/10		19/12/11	Segnale discontinuo
AM_P 17_S3/3	BARRETTE ESTENSIM. A C.V.	09/12/09	28/01/10		19/12/11	Segnale discontinuo
AM_P 17_S3/4	BARRETTE ESTENSIM. A C.V.	09/12/09	28/01/10		05/09/16	nessun segnale

Ansaldo STS A Hitachi Group Company	LINEA 6 METROPOLITANA DI NAPOLI - PROGETTO ESECUTIVO <i>OPERE CIVILI - MONITORAGGIO GEOTECNICO GEOREFERENZIATO</i> <i>REPORT DELLE MISURE - STAZIONE ARCO MIRELLI</i>	LM6 7FX 2A I 65 Data: 27/10/17 Metropolitana di Napoli A.T.I. LM6 TreEsse Engineering S.r.l.
---	--	---

Pannello N°77

COD. STRUM.	TIPOLOGIA STRUMENTAZIONE	DATA INSTALL.	DISPONIBILITA' LETTURA			NOTE
			DATA LETT. DI ZERO	PERIODO INTERRUZIONE	DATA FINE ATTIVITA'	
AM_P 77_S1	BARRETTE ESTENSIM. A C.V.	27/02/09	11/09/09			Rimossa a seguito delle lavorazioni
AM_P 77_S2	BARRETTE ESTENSIM. A C.V.	27/02/09	11/09/09			Rimossa a seguito delle lavorazioni
AM_P 77_S3	BARRETTE ESTENSIM. A C.V.	27/02/09	11/09/09		19/12/11	Segnale discontinuo
AM_P 77_S4	BARRETTE ESTENSIM. A C.V.	27/02/09	11/09/09			Rimossa a seguito delle lavorazioni
AM_P 77_S5	BARRETTE ESTENSIM. A C.V.	27/02/09	11/09/09			Rimossa a seguito delle lavorazioni
AM_P 77_S6	BARRETTE ESTENSIM. A C.V.	27/02/09	11/09/09		04/05/10	nessun segnale
AM_P 77_S7	BARRETTE ESTENSIM. A C.V.	27/02/09	11/09/09		19/12/11	Segnale discontinuo
AM_P 77_S8	BARRETTE ESTENSIM. A C.V.	27/02/09	11/09/09			Rimossa a seguito delle lavorazioni
AM_P 77_S9	BARRETTE ESTENSIM. A C.V.	27/02/09	11/09/09			Rimossa a seguito delle lavorazioni
AM_P 77_S10	BARRETTE ESTENSIM. A C.V.	27/02/09	11/09/09			Rimossa a seguito delle lavorazioni
AM_P 77_S11	BARRETTE ESTENSIM. A C.V.	27/02/09				nessun segnale
AM_P 77_S12	BARRETTE ESTENSIM. A C.V.	27/02/09				nessun segnale

Tabella Puntone PU1

NOME	TIPOLOGIA STRUMENTAZIONE	DATA INSTALL.	DISPONIBILITA' LETTURA			NOTE
			DATA LETT. DI ZERO	PERIODO INTERRUZIONE	DATA FINE ATTIVITA'	
AM_PU1_S1	BARRETTE ESTENSIM. A C.V.	04/08/11	04/08/11		10/10/11	Rimossa a seguito dello smontaggio del puntone
AM_PU1_S2	BARRETTE ESTENSIM. A C.V.	04/08/11	04/08/11		10/10/11	Rimossa a seguito dello smontaggio del puntone

Tabella Solaio SO1

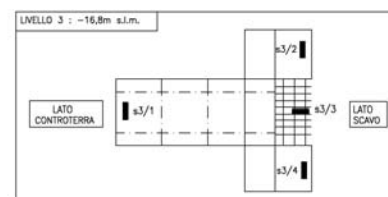
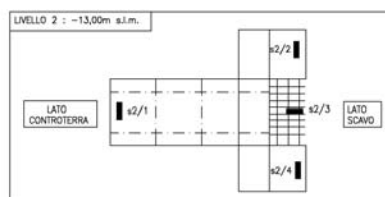
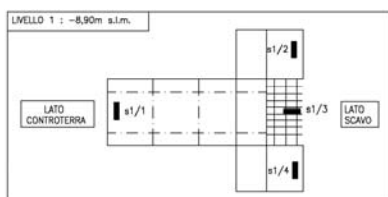
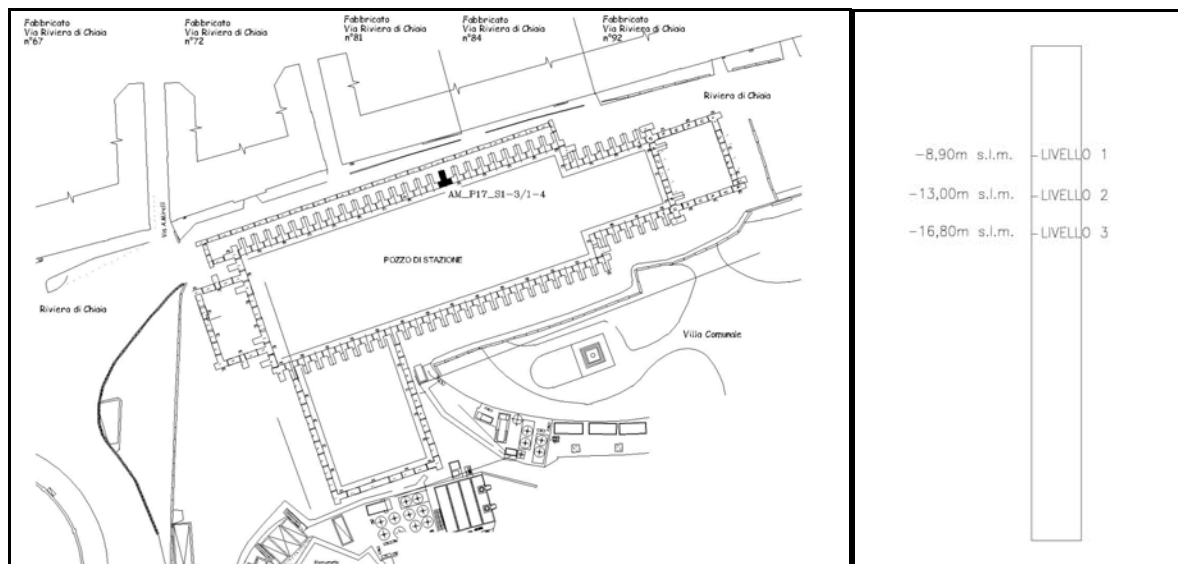
NOME	TIPOLOGIA STRUMENTAZIONE	DATA INSTALL.	DISPONIBILITA' LETTURA			NOTE
			DATA LETT. DI ZERO	PERIODO INTERRUZIONE	DATA FINE ATTIVITA'	
AM_SO1_1L	BARRETTE ESTENSIM. A C.V.	28/11/11	19/12/11		29/06/17	
AM_SO1_1T	BARRETTE ESTENSIM. A C.V.	28/11/11	19/12/11		29/06/17	
AM_SO1_2L	BARRETTE ESTENSIM. A C.V.	28/11/11	19/12/11		29/06/17	
AM_SO1_2T	BARRETTE ESTENSIM. A C.V.	28/11/11	19/12/11		29/06/17	
AM_SO1_3L	BARRETTE ESTENSIM. A C.V.	21/12/11	31/01/12		24/03/16	nessun segnale
AM_SO1_3T	BARRETTE ESTENSIM. A C.V.	21/12/11	31/01/12		24/03/16	nessun segnale
AM_SO1_4L	BARRETTE ESTENSIM. A C.V.	21/12/11	31/01/12		24/03/16	nessun segnale
AM_SO1_4T	BARRETTE ESTENSIM. A C.V.	21/12/11	31/01/12		24/03/16	nessun segnale

Ansaldo STS A Hitachi Group Company	LINEA 6 METROPOLITANA DI NAPOLI - PROGETTO ESECUTIVO <i>OPERE CIVILI - MONITORAGGIO GEOTECNICO GEOREFERENCEZZATO</i> <i>REPORT DELLE MISURE - STAZIONE ARCO MIRELLI</i>	LM6 7FX 2A I 65 Data: 27/10/17 Metropolitana di Napoli A.T.I. LM6 TreEsse Engineering S.r.l.
---	--	---

Tabella Solai SO2 - SO3

NOME	TIPOLOGIA STRUMENTAZIONE	DATA INSTALL.	DISPONIBILITA' LETTURA			NOTE
			DATA LETT. DI ZERO	PERIODO INTERRU ZIONE	DATA FINE ATTIVITA'	
AM_SO2_1L	BARRETTE ESTENSIM. A C.V.	26/04/12	21/05/12		29/06/17	
AM_SO2_1T	BARRETTE ESTENSIM. A C.V.	26/04/12	21/05/12		29/06/17	
AM_SO2_2L	BARRETTE ESTENSIM. A C.V.	26/04/12	21/05/12		29/06/17	
AM_SO2_2T	BARRETTE ESTENSIM. A C.V.	26/04/12	21/05/12		29/06/17	
AM_SO2_3L	BARRETTE ESTENSIM. A C.V.	19/07/12				Non funzionante
AM_SO2_3T	BARRETTE ESTENSIM. A C.V.	19/07/12	19/07/12		29/06/17	
AM_SO2_4L	BARRETTE ESTENSIM. A C.V.	19/07/12	19/07/12		29/06/17	
AM_SO2_4T	BARRETTE ESTENSIM. A C.V.	19/07/12	19/07/12		24/03/16	nessun segnale
AM_SO3_1L	BARRETTE ESTENSIM. A C.V.	09/11/12	05/12/12		29/06/17	
AM_SO3_1T	BARRETTE ESTENSIM. A C.V.	09/11/12	05/12/12		29/06/17	
AM_SO3_2L	BARRETTE ESTENSIM. A C.V.	09/11/12	05/12/12		29/06/17	
AM_SO3_2T	BARRETTE ESTENSIM. A C.V.	09/11/12	05/12/12		29/06/17	
AM_SO3_3L	BARRETTE ESTENSIM. A C.V.	22/11/12	12/12/12		29/06/17	
AM_SO3_3T	BARRETTE ESTENSIM. A C.V.	22/11/12	12/12/12		29/06/17	
AM_SO3_4L	BARRETTE ESTENSIM. A C.V.	22/11/12	12/12/12		29/06/17	
AM_SO3_4T	BARRETTE ESTENSIM. A C.V.	22/11/12	12/12/12		29/06/17	

AM_P 17



SCHEMA INSTALLAZIONE STRUMENT. GEOTECNICA (BECV PER METALLO)
PANNELLO N°17

da scartare

X

congruente
non congruente, da valutare
non congruente con implicazioni
sulla sicurezza

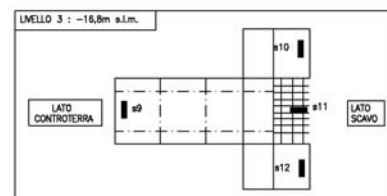
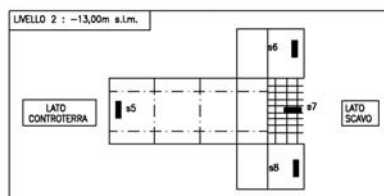
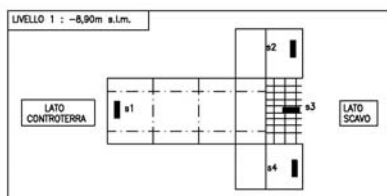
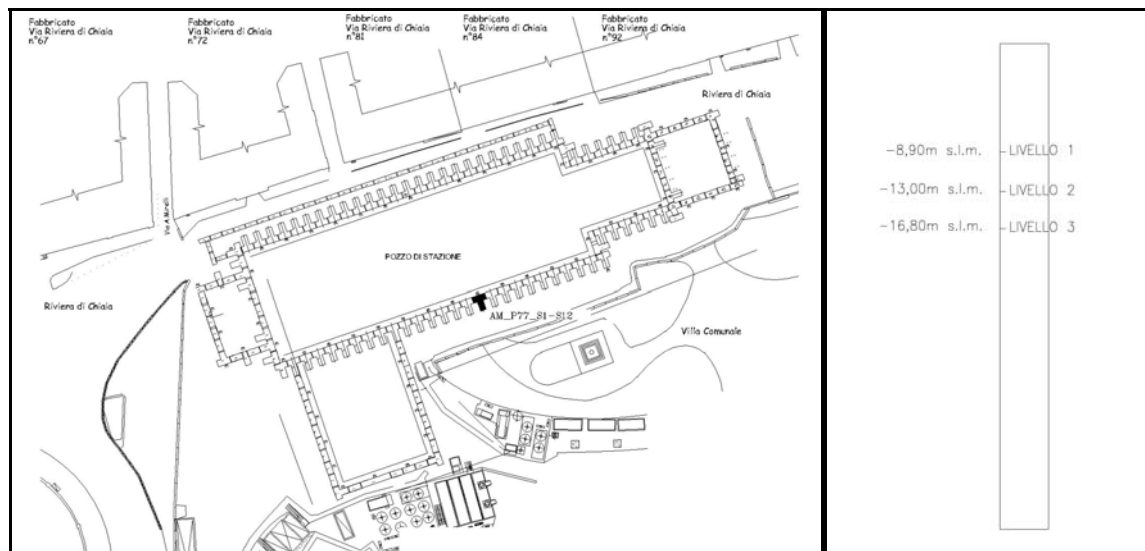
NOTE

La barrette estensimetriche AM_P_17 non restituiscono nessun segnale.

L'ultima misura disponibile è riportata nel report GIU_AGO 2016 con codifica: LM6 7FX 2A I 53

Pannello strumentato

AM_P 77



SCHEMA INSTALLAZIONE STRUMENT. GEOTECNICA (BECV PER METALLO)
PANNELLO N°77

Affidabilità strumentale

A.T.I. LM6 – TreEsse

buono
da rivedere
da scartare

X

Congruenza progettuale
C.T. ATI LM6 – C.T.
Monitoraggio

congruente
non congruente, da valutare
non congruente con implicazioni
sulla sicurezza

NOTE

La barretta estensimetrica AM_77_S11 non restituisce nessun segnale.

La barretta estensimetrica AM_77_S12 non restituisce nessun segnale.

La barretta estensimetrica AM_77_S6 non restituisce nessun segnale.

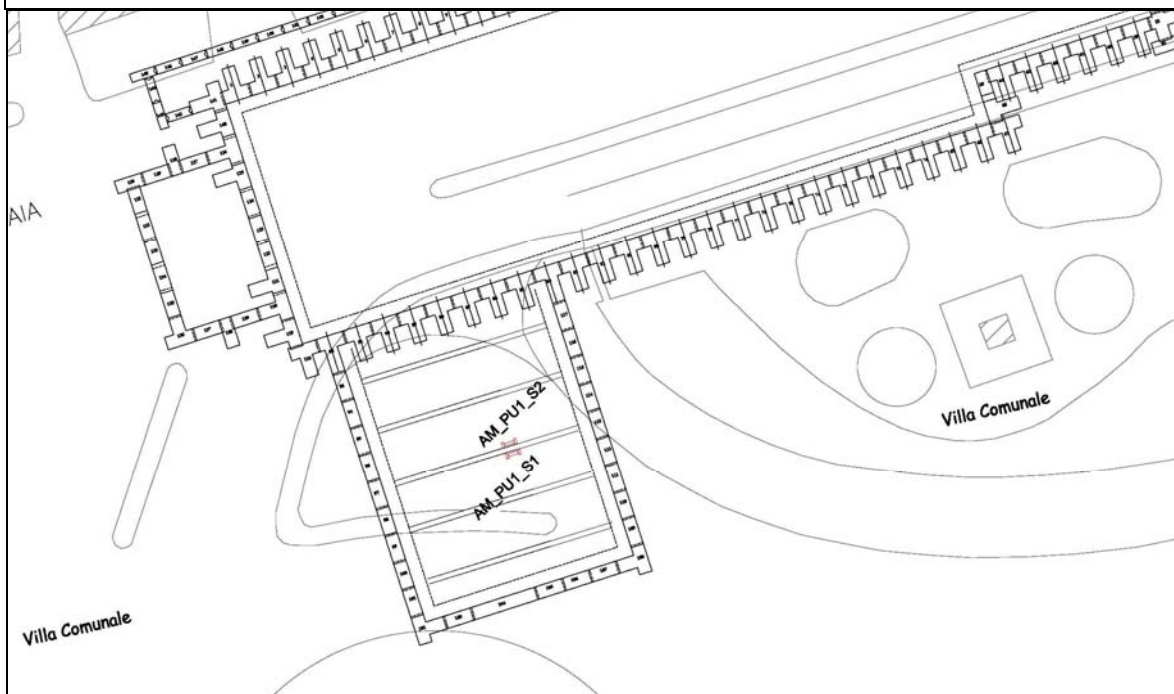
La barretta estensimetrica AM_77_S3 restituisce valori discontinui.

La barretta estensimetrica AM_77_S7 restituisce valori discontinui.

L'ultima misura disponibile è riportata nel report MAG 2017 con codifica: LM6 7FX 2A I 61

Puntone strumentato

AM_PU1



Affidabilità strumentale

A.T.I. LM6 – TreEsse

buono
da rivedere
da scartare

X

Congruenza progettuale

C.T. ATI LM6 – C.T.
Monitoraggio

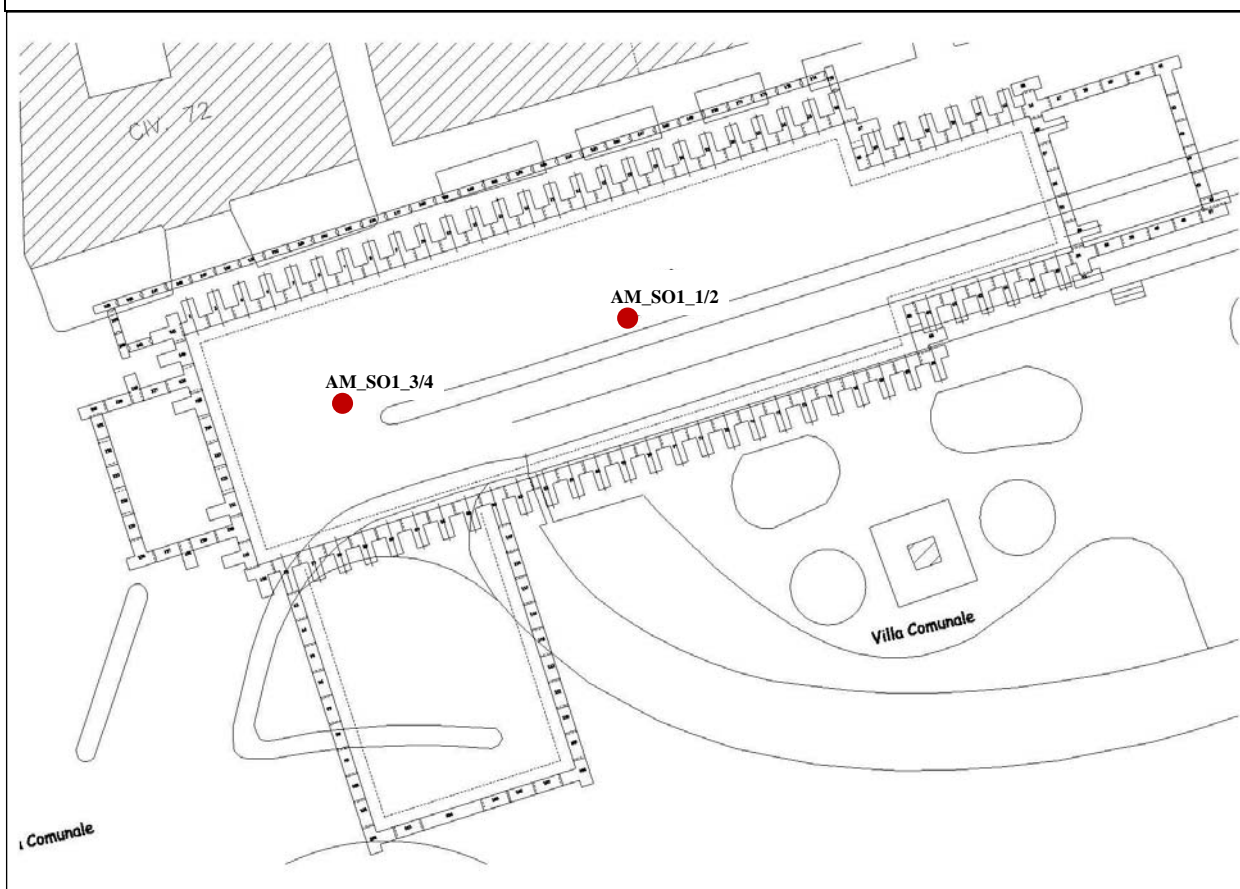
congruente
non congruente, da valutare
non congruente con implicazioni
sulla sicurezza

NOTE

In data 10/10/2011 strumenti rimossi a seguito dello smontaggio del puntone.

L'ultima misura disponibile è riportata nel report OTT 2011 con codifica: LM6 7FX 2A I 05

Strumentazione Solaio AM_SO1



Affidabilità strumentale

A.T.I. LM6 – TreEsse

buono
da rivedere
da scartare

X

Congruenza progettuale

C.T. ATI LM6 – C.T.
Monitoraggio

congruente
non congruente, da valutare
non congruente con implicazioni
sulla sicurezza

NOTE

La barretta estensi metrica AM_SO1_3L non è funzionante.

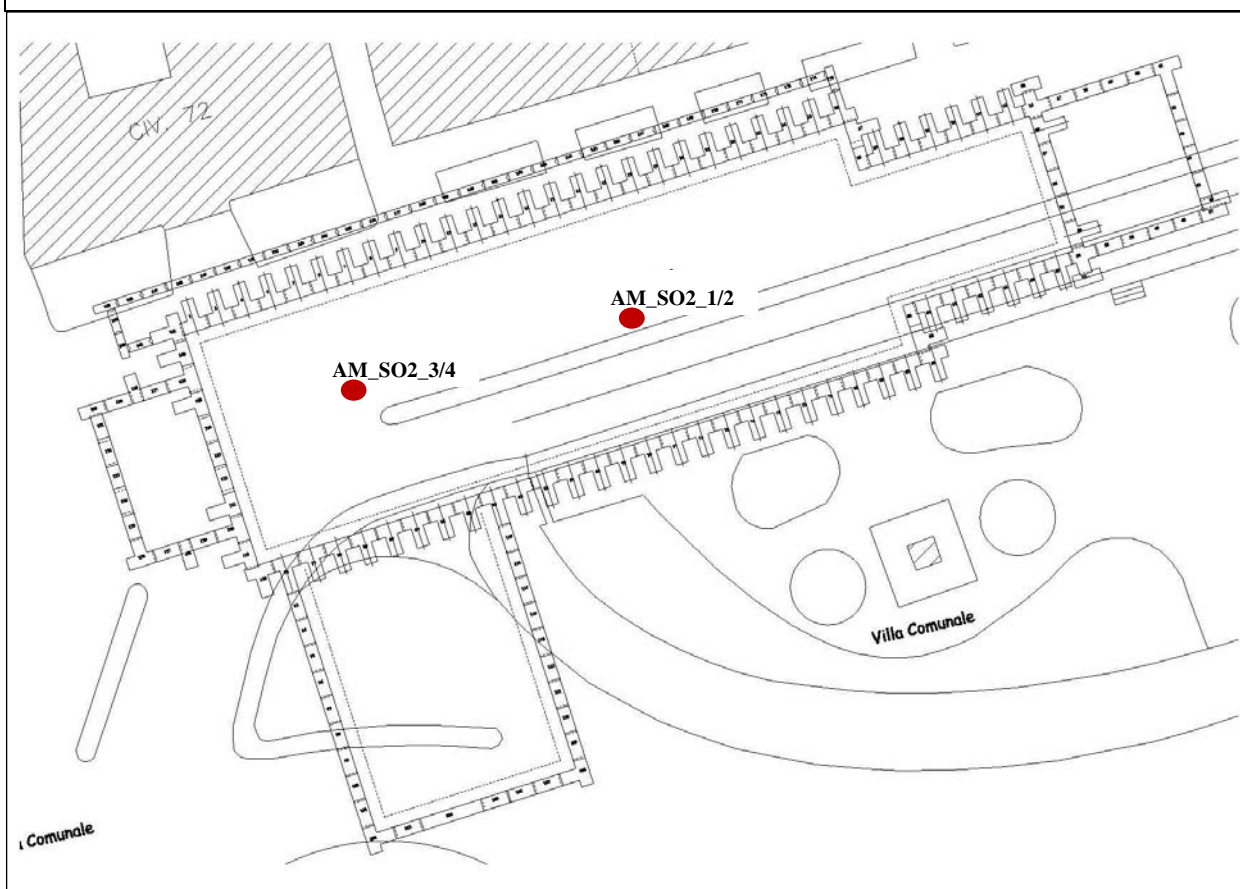
La barretta estensi metrica AM_SO1_3T non è funzionante.

La barretta estensi metrica AM_SO1_4L non è funzionante.

La barretta estensi metrica AM_SO1_4T non è funzionante.

L'ultima misura disponibile è riportata nel report GIU 2017 con codifica: LM6 7FX 2A I 62

Strumentazione Solaio AM_SO2



Affidabilità strumentale

A.T.I. LM6 – TreEsse

buono
da rivedere
da scartare

X

Congruenza progettuale

C.T. ATI LM6 – C.T.
Monitoraggio

congruente
non congruente, da valutare
non congruente con implicazioni
sulla sicurezza

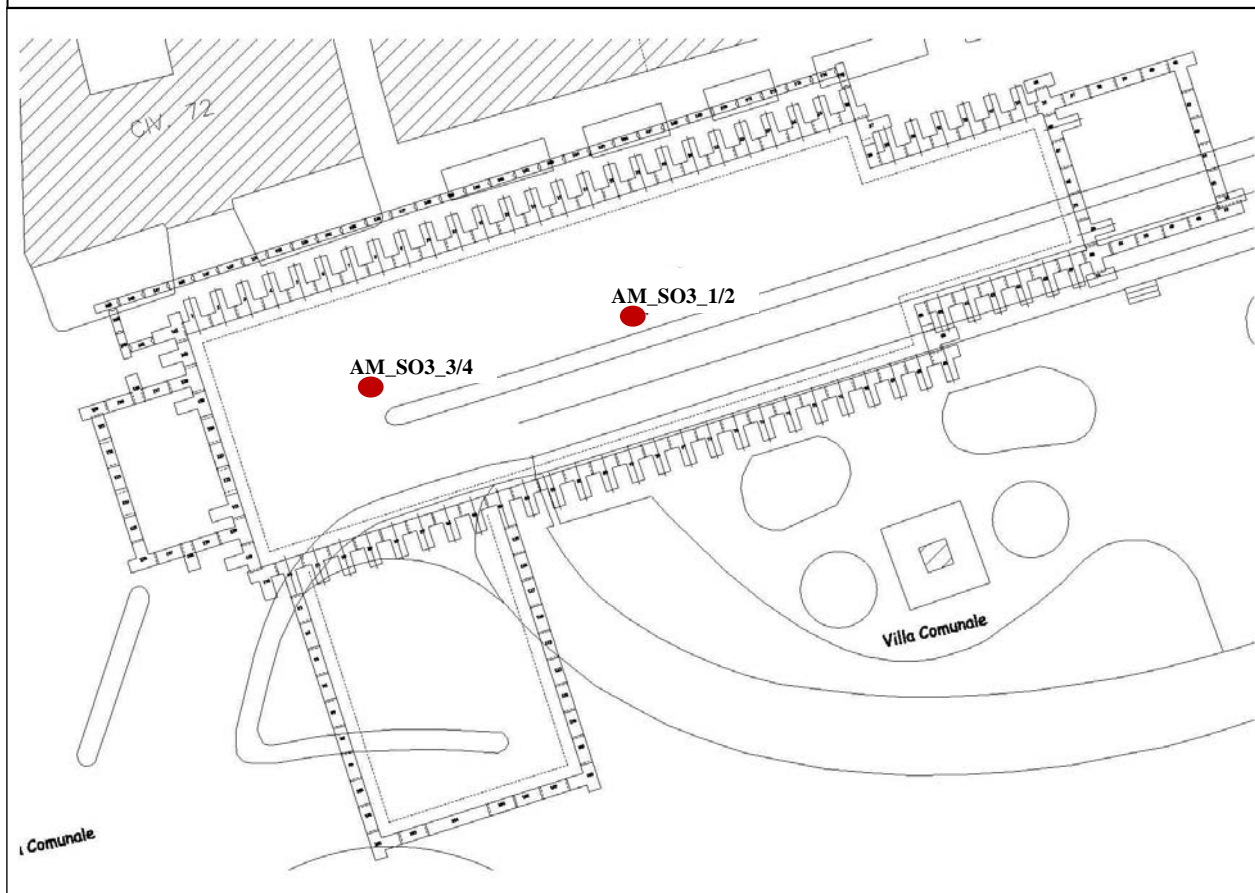
NOTE

La barretta estensi metrica AM_SO2_3L non è funzionante.

La barretta estensi metrica AM_SO2_4T non è funzionante.

L'ultima misura disponibile è riportata nel report GIU 2017 con codifica: LM6 7FX 2A I 62

Strumentazione Solaio AM_SO3



Affidabilità strumentale

A.T.I. LM6 – TreEsse

buono
da rivedere
da scartare

X

Congruenza progettuale

C.T. ATI LM6 – C.T.
Monitoraggio

congruente
non congruente, da valutare
non congruente con implicazioni
sulla sicurezza

NOTE

L'ultima misura disponibile è riportata nel report GIU 2017 con codifica: LM6 7FX 2A I 62

METROPOLITANA LINEA 6 - RESOCONTO MANUTENZIONE TREESSE ENGINEERING S.R.L.



SETTEMBRE 2017

STAZIONE ARCO MIRELLI

COD.STAZIONE	COD. STRUM.	TIPOLOGIA STRUM.	METRI da p.c.	18/9	19/9	20/9	21/9	22/9	ESITO	TOT MESE	TOTALE
AM	AM_PZ1_P	PIEZ. CASAGRANDE	28							0	13
AM	AM_PZ2_S	PIEZ. CASAGRANDE	10							0	13
AM	AM_PZ2_P	PIEZ. CASAGRANDE	28							0	13
AM	AM_PZ4_P	PIEZ. CASAGRANDE	28							0	1
AM	AM_PZ4_S	PIEZ. CASAGRANDE	10							0	1
AM	AM_PZ5_S	PIEZ. CASAGRANDE	10							0	12
AM	AM_PZ5_P	PIEZ. CASAGRANDE	28							0	15
AM	AM_PZ6_S	PIEZ. CASAGRANDE	10							0	11
AM	AM_PZ6_P	PIEZ. CASAGRANDE	28							0	13
AM	AM_PZ7_S	PIEZ. CASAGRANDE	10					1	P	1	12
AM	AM_PZ7_P	PIEZ. CASAGRANDE	28					1	P	1	12
AM	AM_EI1/ES1	ESTENSO-INCLINOMETRO	50/50							0	10
AM	AM_EI3 bis/ES3 bis	ESTENSO-INCLINOMETRO	50/50							0	8
AM	AM_IN1_1	INCLINOMETRO	41/41					1	P	1	12
AM	AM_IN2_1	INCLINOMETRO	49/49				1		P	1	9
AM	AM_IN_P5_1	INCLINOMETRO	39/39							0	6
AM	AM_IN_P17_1	INCLINOMETRO	38/38				1		P	1	13
AM	AM_IN_P18	INCLINOMETRO	40/40				1		P	1	14
AM	AM_IN_P31_1	INCLINOMETRO	31/31							0	4
AM	AM_IN_P32_1	INCLINOMETRO	38/38							0	4
AM	AM_IN_P61_1	INCLINOMETRO	37/37							0	7
AM	AM_IN_P62_1	INCLINOMETRO	36/36							0	9
AM	AM_IN_P76	INCLINOMETRO	39/39							0	10
AM	AM_IN_P77	INCLINOMETRO	40/40							0	6
AM	AM_IN_P87	INCLINOMETRO	32/42							0	5
AM	AM_IN_P104	INCLINOMETRO	40/40							0	13
AM	AM_IN_P105	INCLINOMETRO	40/40							0	14
AM	AM_IN1	INCLINOMETRO	0/50							0	0
AM	AM_IN2	INCLINOMETRO	0/50							0	0
AM	AM_IN_P5	INCLINOMETRO	0/40							0	0
AM	AM_IN_P17	INCLINOMETRO	29/40							0	1
AM	AM_IN_P31	INCLINOMETRO	0/35							0	0
AM	AM_IN_P32	INCLINOMETRO	40/40							0	1
AM	AM_IN_P61	INCLINOMETRO	0/40							0	0
AM	AM_IN_P62	INCLINOMETRO	4/40							0	0
AM	AM_EI2/ ES2	ESTENSO-INCLINOMETRO	0/50							0	0
AM	AM_PZ8 (KOLLHOFF)	PIEZ. TUBO APERTO	25							0	0
AM	AM_PZ9 (KOLLHOFF)	PIEZ. TUBO APERTO	25							0	0
AM	AM_PZ10 (KOLLHOFF)	PIEZ. TUBO APERTO	25							0	0
AM	AM_PZ1_S	PIEZ. CASAGRANDE	10							0	1
AM	AM_PZ1_P	PIEZ. CASAGRANDE	28							0	1
AM	AM_PZ1_S	PIEZ. CASAGRANDE	10							0	4
AM	AM_PZ11_S	PIEZ. CASAGRANDE	28							0	2
AM	AM_PZ11_P	PIEZ. CASAGRANDE	36							0	2
AM	AM_PZ12_S	PIEZ. CASAGRANDE	24							0	4
AM	AM_PZ12_P	PIEZ. CASAGRANDE	32							0	4
AM	AM_PZ13_S	PIEZ. CASAGRANDE	27							0	3
AM	AM_PZ13_P	PIEZ. CASAGRANDE	34							0	3
AM	AM_PZ14_S	PIEZ. CASAGRANDE	27							0	4
AM	AM_PZ14_P	PIEZ. CASAGRANDE	35							0	5
AM	AM_PZ15_S	PIEZ. CASAGRANDE	23							0	4
AM	AM_PZ15_P	PIEZ. CASAGRANDE	30							0	4
AM	AM_PZ16_S	PIEZ. CASAGRANDE	23							0	3
AM	AM_PZ16_P	PIEZ. CASAGRANDE	30							0	3

METROPOLITANA LINEA 6 - RESOCONTO MANUTENZIONE TREESSE ENGINEERING S.R.L.

AM	AM_PZ17_S	PIEZ. CASAGRANDE	25							0	3
AM	AM_PZ17_P	PIEZ. CASAGRANDE	30							0	3
AM	AM_PZ18_S	PIEZ. CASAGRANDE	29							0	3
AM	AM_PZ18_P	PIEZ. CASAGRANDE	31							0	3
AM	AM_PZ19_S	PIEZ. CASAGRANDE	28							0	3
AM	AM_PZ19_P	PIEZ. CASAGRANDE	35							0	3
AM	AM_PZ20_S	PIEZ. CASAGRANDE	29							0	3
AM	AM_PZ20_P	PIEZ. CASAGRANDE	34							0	3
AM	AM_PZ21_S	PIEZ. CASAGRANDE	29							0	0
AM	AM_PZ21_P	PIEZ. CASAGRANDE	32							0	0
AM	AM_PZ22_S	PIEZ. CASAGRANDE	29							0	0
AM	AM_PZ22_P	PIEZ. CASAGRANDE	32							0	0
AM	AM_PZ23_S	PIEZ. CASAGRANDE	29							0	0
AM	AM_PZ23_P	PIEZ. CASAGRANDE	32							0	0
AM	AM_PZ24_S	PIEZ. CASAGRANDE	30							0	0
AM	AM_PZ24_P	PIEZ. CASAGRANDE	29							0	0
AM	AM_IN_P6	INCLINOMETRO	3/44							0	1
AM	AM_IN_P88	INCLINOMETRO	08/36							0	1

Note:

Gli strumenti AM_EI3 bis/ES3 bis (ESTENSO-INCLINOMETRO) e AM_EI1/AM_ES1 (ESTENSO-INCLINOMETRO) risultano leggibili con la sonda inclinometrica ma con la sonda estensimetrica. Pertanto nel programma di monitoraggio verranno eseguite le sole letture inclinometriche.

STAZIONE MUNICIPIO

COD.STAZIONE	COD. STRUM.	TIPOLOGIA STRUM.	METRI da p.c.	18/9	19/9	20/9	21/9	22/9	ESITO	TOT MESE	TOTALE
MU	MU_PZ1	PIEZ. TUBO APERTO	16,5							0	6
MU	MU_PZ2	PIEZ. TUBO APERTO	25,5							0	10
MU	MU_PZ3	PIEZ. TUBO APERTO	25,20							0	9
MU	MU_PZ4	PIEZ. TUBO APERTO	23,80							0	13
MU	MU_PZ5	PIEZ. TUBO APERTO	17,70							0	14
MU	MU_PZ6	PIEZ. TUBO APERTO	13							0	12
MU	MU_EI1/ES1	ESTENSO-INCLINOMETRO	35/35							0	8
MU	MU_EI2/ES2	ESTENSO-INCLINOMETRO	34/34							0	7
MU	MU_EI3/ES3	ESTENSO-INCLINOMETRO	34/34							0	6
MU	MU_EI4/ES4	ESTENSO-INCLINOMETRO	35/35							0	5

CAMERE DI VENTILAZIONE

TORRETTA

COD.STAZIONE	COD. STRUM.	TIPOLOGIA STRUM.	METRI da p.c.	18/9	19/9	20/9	21/9	22/9	ESITO	TOT MESE	TOTALE
CDV_TOR	CDV_TOR_EI1/ES1	ESTENSO-INCLINOMETRO	31/31							0	3
CDV_TOR	CDV_TOR_EI2/ES2	ESTENSO-INCLINOMETRO	27/27							0	3
CDV_TOR	CDV_TOR_PZ1_P	PIEZ. CASAGRANDE	30			1			P	1	5
CDV_TOR	CDV_TOR_PZ1_S	PIEZ. CASAGRANDE	21			1			P	1	5
CDV_TOR	CDV_TOR_PZ2_P	PIEZ. CASAGRANDE	30			1			P	1	4
CDV_TOR	CDV_TOR_PZ2_S	PIEZ. CASAGRANDE	21			1			P	1	4
CDV_TOR	CDV_TOR_PZ3_P	PIEZ. CASAGRANDE	30							0	4
CDV_TOR	CDV_TOR_PZ3_S	PIEZ. CASAGRANDE	21							0	4
CDV_TOR	CDV_TOR_PZ4_P	PIEZ. CASAGRANDE	30							0	4
CDV_TOR	CDV_TOR_PZ4_S	PIEZ. CASAGRANDE	21							0	4
CDV_TOR	CDV_TOR_PZ5_P	PIEZ. CASAGRANDE	35							0	4

METROPOLITANA LINEA 6 - RESOCONTO MANUTENZIONE TREESSE ENGINEERING S.R.L.

S.MARIA IN PORTICO

COD.STAZIONE	COD. STRUM.	TIPOLOGIA STRUM.	METRI da p.c.	18/9	19/9	20/9	21/9	22/9	ESITO	TOT MESE	TOTALE
CDV_SMP	CDV_SMP_EI1/ES1	ESTENSO-INCLINOMETRO	30/30							0	1
CDV_SMP	CDV_SMP_PZ1_P	PIEZ. CASAGRANDE	30	1					P	1	2
CDV_SMP	CDV_SMP_PZ1_S	PIEZ. CASAGRANDE	21	1					P	1	2
CDV_SMP	CDV_SMP_PZ2_P	PIEZ. CASAGRANDE	30							0	2
CDV_SMP	CDV_SMP_PZ2_S	PIEZ. CASAGRANDE	21	1					P	1	2
CDV_SMP	CDV_SMP_PZ3_P	PIEZ. CASAGRANDE	30		1				P	1	2
CDV_SMP	CDV_SMP_PZ3_S	PIEZ. CASAGRANDE	21		1				P	1	2

VITTORIA

COD.STAZIONE	COD. STRUM.	TIPOLOGIA STRUM.	METRI da p.c.	18/9	19/9	20/9	21/9	22/9	ESITO	TOT MESE	TOTALE
CDV_VIT	CDV_VIT_PZ1	PIEZ. CASAGRANDE	24							0	2
CDV_VIT	CDV_VIT_PZ2	PIEZ. CASAGRANDE	24	1					P	1	6

LEGENDA

	IN ROSSO STRUMENTO FUORI USO (per il quale è inutile programmare attività di manutenzione e monitoraggio)
	IN VERDE STRUMENTO A FUNZIONALITA' RIDOTTA
	IN ARANCIO STRUMENTO SOSTITUITO
P	ESITO POSITIVO
N	ESITO NEGATIVO
Video	VIDEOISPEZIONE ESEGUITA

NOTE

Gli strumenti sottoposti a manutenzione nel periodo indicato, dopo il trattamento di spurgo, lavaggio a pressione, verifica dell'accessibilità tubi di misura, hanno migliorato la loro funzionalità. Superando le prove con esito positivo.

Per i piezometri tipo Casagrande sotto riportati, si evince la scarsa comunicazione fra i tubi di misura, che indica un ridotto ricircolo dell'acqua all'interno della cella. Dalla risposta strumentale ottenuta durante le fasi di manutenzione, si suppone un funzionamento assimilabile più a piezometri tubo aperto che non a celle tipo Casagrande, ciò potrebbe comportare tempi di risposta più lunghi. Tuttavia questi strumenti continuano a fornire misure correlabili con gli altri strumenti funzionanti, continueranno ad essere regolarmente inseriti nel programma di monitoraggio e di manutenzione.