1.A - Stato dei luoghi - Sovrapposizione Aereofogrammetrico 2004 e rilievo topografico

1.B - Progetto - Sovrapposizione Aereofogrammetrico 2004 e rilievo topografico

DATI DIMENSIONALI

Superficie cat. (da visura)	7.500,00 mq
Superficie cat. evincibile da estratto di mappa	7.225,74 mq
Superficie lotto effettiva	7.005,98 mq
Superficie di progetto	6.833,60 mq

IMPEGNO DEL LOTTO

1. Attrezzatura sportiva:	5675,6 mq
2. Palazzina servizi (già in 1.):	700 mq
3. Connettivi pedonali esterni:	823 mq
4. Sup. parcheggio (lordo):	1158 mq
5. Sup. parcheggio (netto):	385 mq

- Parcheggio - Posti auto: 26
- Posti moto: 9

LEGENDA

Confine area di intervento

1317 Confine catastale

13 Confine specificazioni

Confine Aereofoto 2004

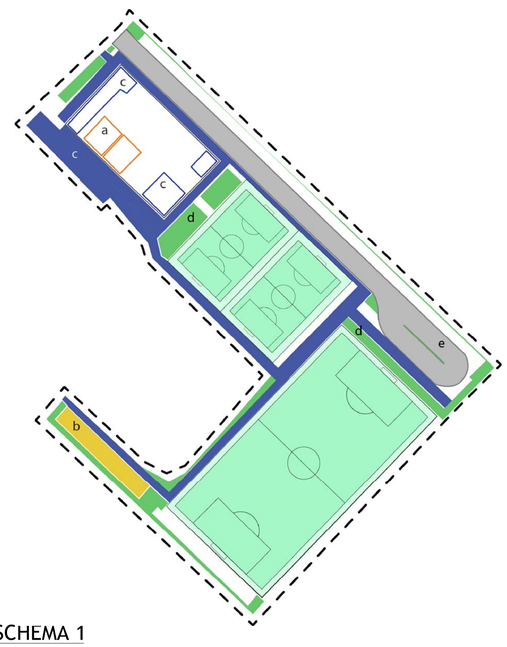

SCHEMA 1

a - Campo da gioco polivalente servizi annessi;
b - Campo da bocce;
c - Collegamenti orizzontali e servizi comuni
d - Area a verde
e - Parcheggio

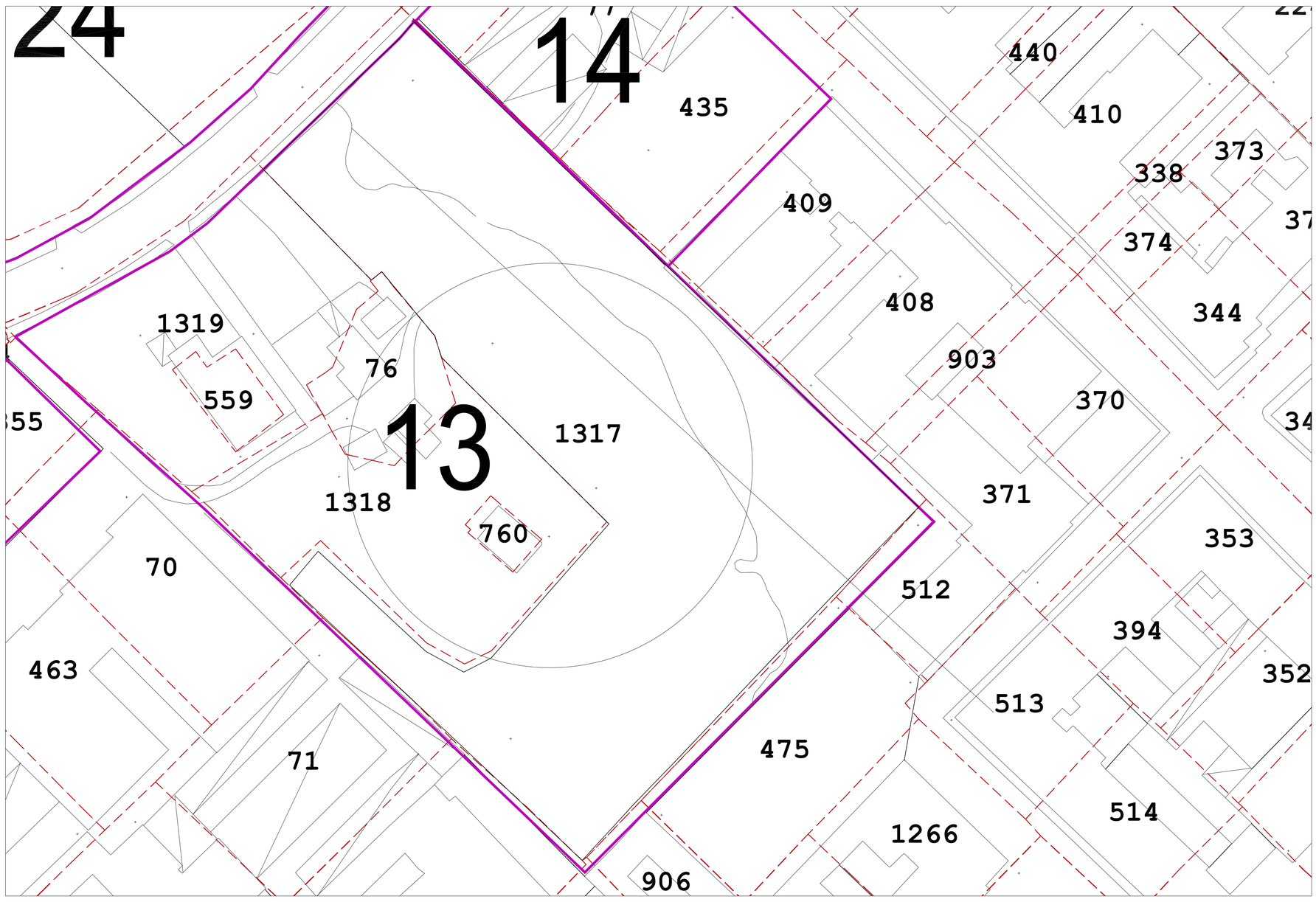

2.A - Stato dei luoghi - Sovrapposizione cartografia 2004-Catasto_Terreni-Specificazioni-

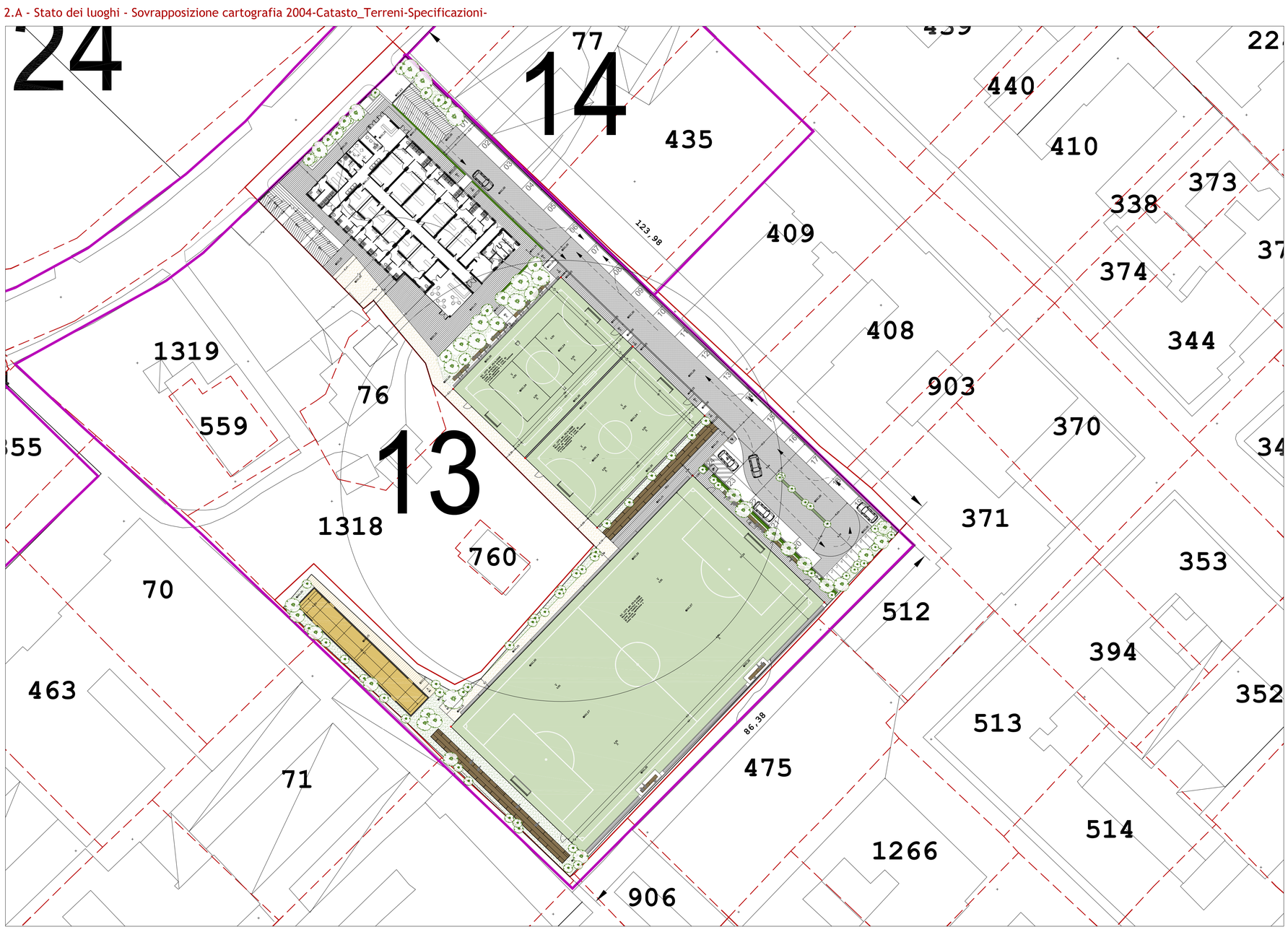

2.B - Progetto - Sovrapposizione cartografia 2004-Catasto_Terreni-Specificazioni

COMUNE DI NAPOLI
Dipartimento di pianificazione urbana

Intervento per la realizzazione di un'attezzatura sportiva assoggettata ad uso pubblico in Napoli a Via De Chirico n.16
Municipalità IX - Quartiere Pianura

Intervento da realizzare ai sensi della V.G. PRG Comune di Napoli art.56 c.III
Delibera di G.C. n.1882 del 23.03.2006

arch. Francesco Gamardella
Via Principe di Piemonte, 11
80026 Casoria (Na), Italia

I PROGETTISTI arch. FRANCESCO GAMARDELLA
Albo Architetti Napoli n. 11815

IL PROPONENTE POLVERINO ANNA
nata a Napoli il 07.01.1962
c.f. PLVNNA62A47F839O

Oggetto dell'intervento: Realizzazione di un attrezzatura sportiva (campi sportivi) per il gioco del calcio a 5 e calcio a 8 con relativi servizi.

Luogo dell'intervento: Napoli - Municipalità IX - Quartiere Pianura
Via De Chirico

Dati catastali : Catasto terreni - Foglio 65, particella 1317

PROGETTO PRELIMINARE

S.R.	F.G.	acquisizione pareri pre-progettuali enti competenti	15.01.2014	5
REDATTO	APPROVATO	DESCRIZIONE REVISIONE	DATA	REV.

TAVOLA:	GRADO:	TITOLO:
AN_02	ANALISI URBANA PROGETTO PRELIMINARE	DOCUMENTI CARTOGRAFICI INSERIMENTI e CONFRONTI IN CART. UFFICIALI

Integrazione	FILENAME:	W.O. NUMBER:	RIF. COMMESSA:	FORMATO:	SCALA
		2014/01-Pianura	2013/06-Urb_Pianura	--	1:400